STATISTIK PERKEBUNAN INDONESIA

Tree Crop Estate Statistics Of Indonesia

2012 - 2014

TEMBAKAU

Tobacco

Direktorat Jenderal Perkebunan
Directorate General of Estate Crops
Jakarta, Desember 2013
Jakarta, December 2013

STATISTIK PERKEBUNAN INDONESIA 2012-2014
TREE CROP ESTATE STATISTICS OF INDONESIA 2012-2014

Naskah/*Manuscript*
Direktorat Jenderal Perkebunan,
Directorate General of Estate Crops
Kementerian Pertanian
Ministry of Agriculture

Penasehat/*Advisor:*
Ir. Mukti Sarjono, M.Sc.

Penyunting/*Senior Editors:*
Ir. Bambang Sad Juga, M.Sc.
Lucky Lukmana Sukriya R. SE, M.Sc.

Staf Penyunting/*Editorial Staffs:*
Yanuar Arianto, STP
Widya Khonik Zuraina, S.Si
Eko Pudjianto, S.Kom
Asep Udin, S.Kom
Neny Kurniawati, S.Si
Susilo Novianto Damarjati, A.Md.

Diterbitkan oleh/*Published by*
Direktorat Jenderal Perkebunan
Directorate General of Estate Crops

Jl. Harsono RM No. 3 Gedung C
Pasar Minggu - Jakarta 12550
Kotak Pos 1060/Jkt,10010
Tlp. : 021 - 7815380 - 4
Fax. : 021 - 715486 - 7815586
Jakarta, Desember 2013
Jakarta, December 2013

Kata Pengantar

Kontribusi subsektor perkebunan terhadap perekonomian nasional pada tahun 2012 mencapai US$ 35,64 milyar atau setara dengan Rp. 427,68 triliun (asumsi 1 US$ = Rp. 12.000,-) yang meliputi ekspor US$ 24,814 milyar, cukai rokok sebesar US$ 7,918 milyar dan bea keluar (BK) kelapa sawit dan kakao sebesar US$ 2,908 milyar. Peran perkebunan tersebut cenderung mengalami peningkatan dari tahun ke tahun dalam memperkokoh pembangunan nasional. Agar informasi perkebunan dapat tersebar secara luas, setiap tahun diterbitkan Buku Statistik Perkebunan Indonesia yang menyajikan data secara handal, sahih, objekif, mutakhir dan konsisten.

Statistik Perkebunan Indonesia Tahun 2012-2014 menyajikan data luas areal, produksi, produktivitas baik secara nasional maupun provinsi menurut bentuk/status pengusahaannya yaitu Perkebunan Rakyat, Perkebunan Besar Negara dan Perkebunan Besar Swasta. Penyajian data juga dilengkapi dengan data ekspor dan impor untuk masing-masing komoditas yang mencakup negara tujuan/asal, volume dan nilai, harga di dalam dan luar negeri serta untuk beberapa komoditas tertentu disajikan data keseimbangan dunia.

Data yang disajikan merupakan hasil sinkronisasi dan validasi data statistik perkebunan 2012-2014 yang dilaksanakan secara berjenjang dari tingkat kabupaten sampai tingkat nasional dengan mengacu pada Pedoman Pelaksanaan Pengelolaan Data Komoditas Perkebunan yang diterbitkan Direktorat Jenderal Perkebunan. Data tersebut meliputi angka tetap (ATAP) Tahun 2012, angka sementara (ASEM) Tahun 2013 dan angka prakiraan (AESTI) Tahun 2014. Data yang disajikan bersumber dari data primer yang dikumpulkan dari dinas yang membidangi perkebunan di provinsi dan data sekunder yang dikutip dari data yang diterbitkan oleh Badan Pusat Statistik (BPS), Kementerian Perindustrian, Kementerian Perdagangan, Bank Indonesia, dan publikasi yang diterbitkan oleh asosiasi-asosiasi perkebunan baik dalam maupun luar negeri.

Buku ini dapat diterbitkan, atas dukungan dan kerjasama yang baik dari berbagai pihak. Untuk itu, pada kesempatan ini, kami mengucapkan terima kasih atas dukungan dan kerjasama tersebut. Kami menyadari bahwa buku yang diterbitkan ini masih jauh dari sempurna. Untuk itu, kritik dan saran yang sifatnya membangun sangat diharapkan sebagai bahan masukan dalam perbaikan penerbitan di masa datang.

Semoga apa yang disajikan dalam buku ini dapat digunakan oleh berbagai kalangan dan para pengguna data serta dapat dijadikan acuan dalam pengambilan kebijakan.

Jakarta, Desember 2013
DIREKTUR JENDERAL PERKEBUNAN

KEMENTERIAN PERTANIAN
DIREKTORAT JENDERAL PERKEBUNAN

Ir. Gamal Nasir, MS
NIP. 19560728 198603 1 001

Preface

The contribution of Estate Crops Sub Sector to the national economy in 2012 was US $ 35,64 billion or equivalent to Rp. 427,68 trillion (assumed 1 US $ = Rp. 12.000) which consisted of export value of US$ 24,814 billion, cigarette and tobacco customs of US $ 7,918 billion and palm oil and cocoa export taxes of US $ 2,908 billion. That role of the estate crops tends to increase significantly from year to year in strengthening national development. Furthermore, to spread estate crops information widely, the Estate Crop Statistics of Indonesia is published every year that presented reliable, valid, objective, up to date and consistent data.

The Estate Crop Statistics of Indonesia 2012-2014 presents area, production and productivity data by province and district level of Smallhoder, government and private estates. It is completed by volume, value of both export and import data, price data for domestic and world market and also world balance data for some commodities.

Data presented are the result of synchronization and validation of the estate crop statistical data 2012-2014 which are held hierarchical from the district to the national level by using guidelines of data management of estate crop commodities. In this edition, data of the 2012 are presented as fixed data, data of the 2013 are the preliminary data and data of the 2014 are the estimation. The primary data were collected from the Estate Crops Province Level and the secondary data were collected from related institution such as Board of Central Statistics, Ministry of Industry, Ministry of Trade, Central Bank of Indonesia, the publication of Estate Commodity Associations and others.

It would have been impossible to compile this book without substantial support and contribution from many institutions. At this opportunity, we would like to thank all for their support and cooperation. We realize that the publication still needs further improvement. We would greatly appreciate comments and suggestions for future improvement.

Hopefully this publication will have high values for users and references for policy makers.

Jakarta, December 2013
DIRECTOR GENERAL OF ESTATE CROPS

Ir. Gamal Nasir, MS
NIP. 19560728 198603 1 001

Daftar Isi
Contents

Kata Pengantar
Preface iii

Daftar Isi
Contents v

Daftar Gambar
List of Figures..... vi

Daftar Tabel
List of Tables vii



Daftar Gambar
List of Figures

Gambar 1. **Perbandingan Luas Areal dan Produksi Tembakau Menurut Status Pengusahaan Tahun 2012**
Figure *Area and Production Comparison Graph of Tobacco by Farming Category, 2012* 1

Gambar 2. **Perkembangan Luas Areal, Produksi, Produktivitas dan Volume Ekspor-Impor Tembakau Tahun 2008 - 2012**
Figure *Area, Production, Productivity and Export-Import Volume Trend Graph of Tobacco, 2008 - 2012* 2

Daftar Tabel
List of Tables

Tabel 1 **Luas Areal dan Produksi Tembakau, Menurut Pengusahaan, 1969-2014**
Table *Area and Tobacco Production by Farming Category, 1969-2014* 3

Tabel 2. **Volume dan Nilai Ekspor - Impor Tembakau Tahun 1970 - 2012**
Table *Export - Import Volume and Value of Tobacco, 1970 - 2012* 4

Tabel 3. **Luas Tanam dan Produksi Tembakau Menurut Provinsi dan Status Pengusahaan Tahun 2012**
Table *Planted Area and Tobacco Production by Province and Farming Category, 2012* 5

Tabel 4. **Luas Tanam dan Produksi Tembakau Menurut Provinsi dan Status Pengusahaan Tahun 2013*)**
Table *Planted Area and Tobacco Production by Province and Farming Category, 2013*)* 6

Tabel 5. **Luas Tanam dan Produksi Tembakau Menurut Provinsi dan Status Pengusahaan Tahun 2014**)**
Table *Planted Area and Tobacco Production by Province and Farming Category, 2014**)* 7

Tabel 6. **Luas Panen dan Produksi Tembakau Menurut Provinsi dan Status Pengusahaan Tahun 2012**
Table *Harvested Area and Tobacco Production by Province and Farming Category, 2012* 8

Tabel 7. **Luas Panen dan Produksi Tembakau Menurut Provinsi dan Status Pengusahaan Tahun 2013*)**
Table *Harvested Area and Tobacco Production by Province and Farming Category, 2013*)* 9

Tabel 8. **Luas Panen dan Produksi Tembakau Menurut Provinsi dan Status Pengusahaan Tahun 2014**)**
Table *Harvested Area and Tobacco Production by Province and Farming Category, 2014**)* 10

Tabel 9. **Luas Areal dan Produksi Tembakau Perkebunan Rakyat, Besar Negara dan Besar Swasta (PR+PBN+PBS) Menurut Provinsi dan Keadaan Tanaman Tahun 2012**
Table *Area and Tobacco Production of Smallholder, Government and Private Estate by Province and Tree Crops Classification, 2012* 11

Tabel 10. **Luas Areal dan Produksi Tembakau Perkebunan Rakyat, Besar Negara dan Besar Swasta (PR+PBN+PBS) Menurut Provinsi dan Keadaan Tanaman Tahun 2013*)**
Table *Area and Tobacco Production of Smallholder, Government and Private Estate by Province and Tree Crops Classification, 2013*)* 12

Tabel 11. **Luas Areal dan Produksi Tembakau Perkebunan Rakyat, Besar Negara dan Besar Swasta (PR+PBN+PBS) Menurut Provinsi dan Keadaan Tanaman Tahun 2014**)**
Table *Area and Tobacco Production of Smallholder, Government and Private Estate by Province and Tree Crops Classification, 2014**)* 13

Tabel 12. **Luas Areal dan Produksi Tembakau Perkebunan Rakyat Menurut Provinsi dan Keadaan Tanaman Tahun 2012**
Table *Area and Tobacco Production of Smallholder by Province and Tree Crops Classification, 2012* 14

Tabel 13. **Luas Areal dan Produksi Tembakau Perkebunan Rakyat Menurut Kabupaten dan Keadaan Tanaman Tahun 2012**
Table *Area and Tobacco Production of Smallholder by District and Tree Crops Classification, 2012* 15

Tabel 14. **Luas Areal dan Produksi Tembakau Perkebunan Rakyat Menurut Provinsi dan Keadaan Tanaman Tahun 2013*)**
Table *Area and Tobacco Production of Smallholder by Province and Tree Crops Classification, 2013*)* 23

Tabel 15. **Luas Areal dan Produksi Tembakau Perkebunan Rakyat Menurut Provinsi dan Keadaan Tanaman Tahun 2014**)**
Table *Area and Tobacco Production of Smallholder by Province and Tree Crops Classification, 2014**)* 24

Tabel 16. **Luas Areal dan Produksi Tembakau Perkebunan Besar Negara Menurut Provinsi dan Keadaan Tanaman Tahun 2012**
Table *Area and Tobacco Production of Government Estate by Province and Tree Crops Classification, 2012* 25

Tabel 17. **Luas Areal dan Produksi Tembakau Perkebunan Besar Negara Menurut Kabupaten dan Keadaan Tanaman Tahun 2012**
Table *Area and Tobacco Production of Government Estate by District and Tree Crops Classification, 2012* 26

Tabel 18. **Luas Areal dan Produksi Tembakau Perkebunan Besar Negara Menurut Provinsi dan Keadaan Tanaman Tahun 2013*)**
Table *Area and Tobacco Production of Government Estate by Province and Tree Crops Classification, 2013*)* 27

Tabel 19. **Luas Areal dan Produksi Tembakau Perkebunan Besar Negara Menurut Provinsi dan Keadaan Tanaman Tahun 2014**)**
Table *Area and Tobacco Production of Government Estate by Province and Tree Crops Classification, 2014**)* 28

Tabel 20. **Volume dan Nilai Ekspor - Impor Tembakau Menurut Negara Tujuan dan Asal Tahun 2012**
Table *Export - Import Volume and Value of Tobacco by Destination and Origin Country, 2012* 29

Tabel 21. **Perkembangan Harga Rata-rata Bulanan Tembakau di Pasar Domestik Tahun 2012**
Table *Monthly Average Price Trend of Tobacco in Domestic Market, 2012* 34

Gambar 1. **Perbandingan Luas Areal dan Produksi Tembakau Menurut Status Pengusahaan Tahun 2012**

Figure ***Area and Production Comparison Graph of Tobacco by Farming Category, 2012***

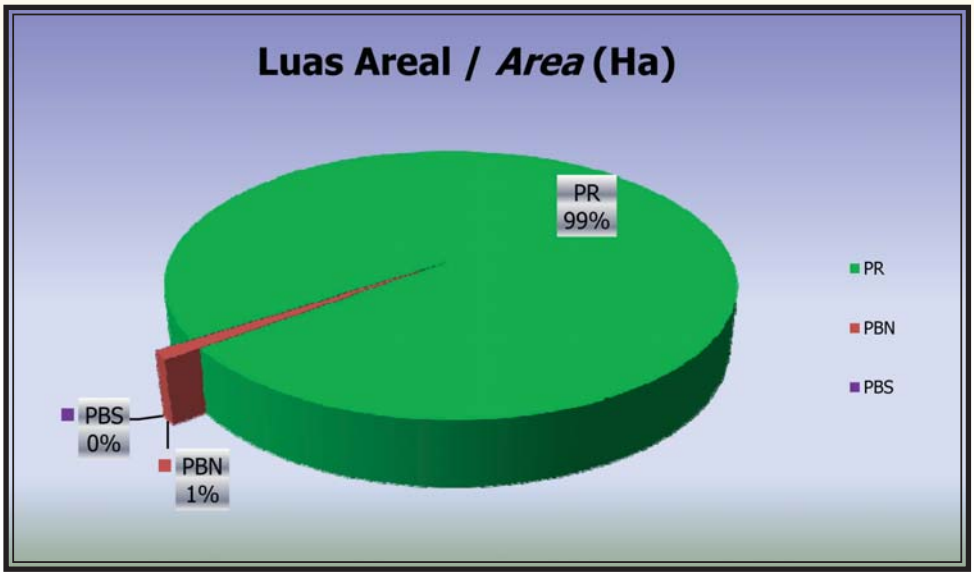

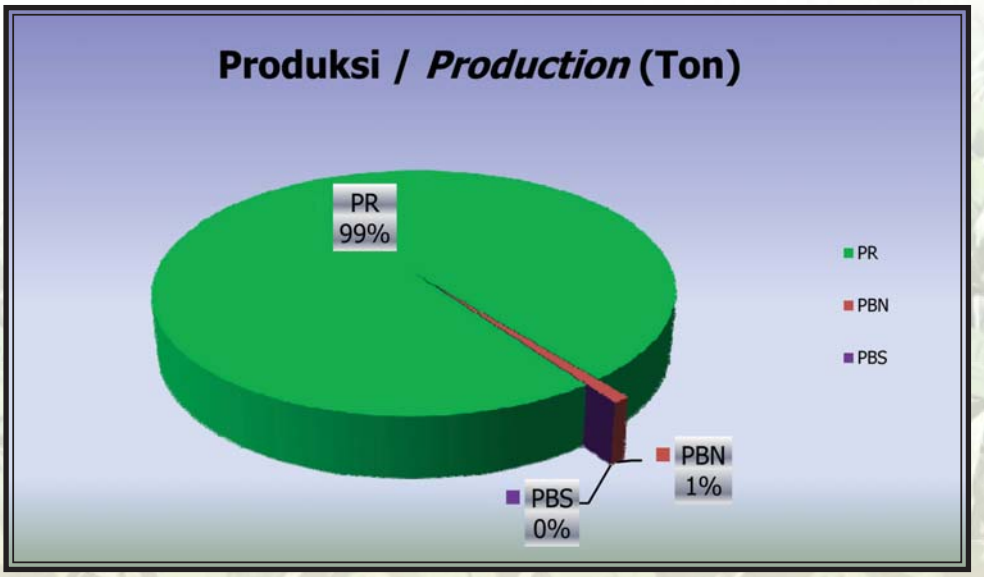

Gambar 2. **Perkembangan Luas Areal, Produksi, Produktivitas dan Volume Ekspor-Impor Tembakau Tahun 2008 - 2012**

Figure ***Area, Production, Productivity and Export-Import Volume Trend Graph of Tobacco, 2008 - 2012***

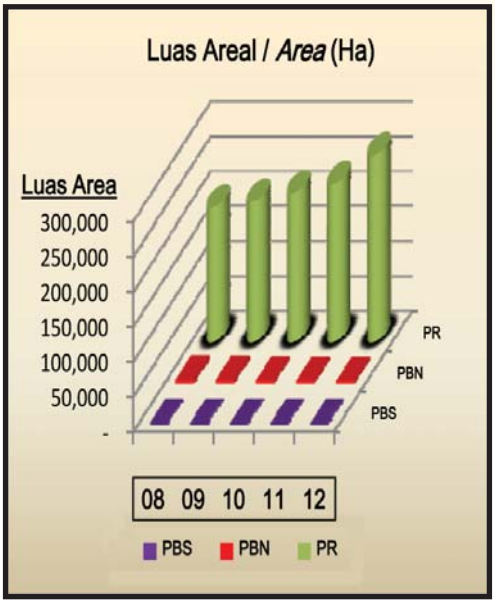

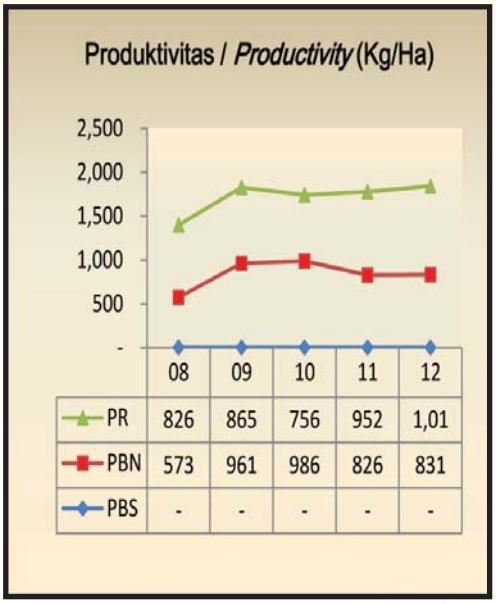

	08	09	10	11	12
PR	826	865	756	952	1,01
PBN	573	961	986	826	831
PBS	-	-	-	-	-

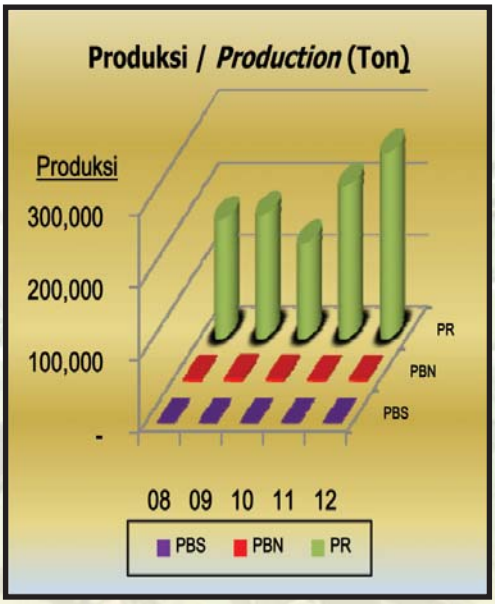

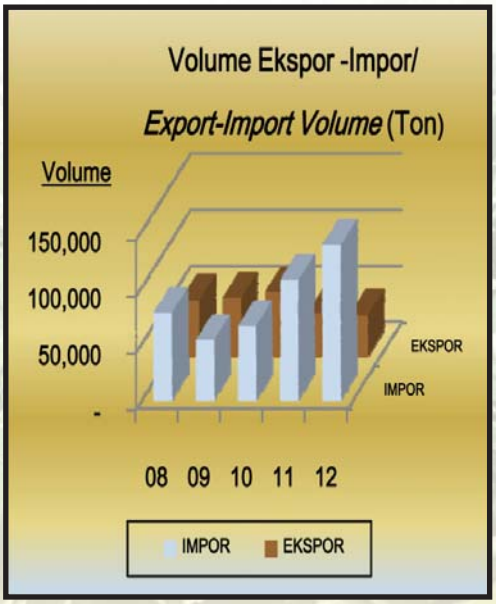

Tabel 1 **Luas Areal dan Produksi Tembakau, Menurut Pengusahaan, 1969-2014**
Table ***Area and Tobacco Production by Farming Category, 1969-2014***

Tahun/ *Year*	LUAS AREAL/Area (Ha)			Jumlah/ *Total*	PRODUKSI/Production (Ton)			Jumlah/ *Total*
	PR/ *Smallhoder*	PBN/ *Government*	PBS/ *Private*		PR/ *Smallhoder*	PBN/ *Government*	PBS/ *Private*	
1975	182.551	14.074	2.032	**198.657**	86.297	8.080	1.288	**95.665**
1976	184.526	12.677	1.405	**198.608**	77.880	10.716	1.202	**89.798**
1977	173.643	12.155	2.572	**188.370**	72.568	10.241	1.693	**84.502**
1978	164.035	8.775	2.747	**175.557**	67.826	13.175	1.465	**82.466**
1979	193.707	11.984	2.777	**208.468**	105.034	13.755	1.510	**120.299**
1980	127.103	12.822	1.300	**141.225**	69.438	15.161	888	**85.487**
1981	189.898	13.403	725	**204.026**	99.838	9.313	495	**109.646**
1982	193.806	15.495	725	**210.026**	96.945	9.362	495	**106.802**
1983	194.927	5.632	735	**201.294**	100.340	8.643	501	**109.484**
1984	150.974	5.632	-	**156.606**	103.586	4.239	-	**107.825**
1985	282.051	6.067	-	**288.118**	155.576	5.189	-	**160.765**
1986	193.583	5.259	-	**198.842**	96.328	4.907	-	**101.235**
1987	207.658	3.774	-	**211.432**	109.742	2.949	-	**112.691**
1988	181.420	5.952	60	**187.432**	112.625	4.247	45	**116.917**
1989	177.557	6.177	60	**183.794**	76.765	4.169	45	**80.979**
1990	231.284	4.582	-	**235.866**	152.768	3.664	-	**156.432**
1991	210.844	3.994	-	**214.838**	137.039	3.244	-	**140.283**
1992	162.685	4.162	-	**166.847**	109.566	2.089	-	**111.655**
1993	174.798	3.698	-	**178.496**	118.936	2.434	-	**121.370**
1994	189.227	3.868	-	**193.095**	127.730	2.404	-	**130.134**
1995	217.469	3.475	-	**220.944**	137.078	3.091	-	**140.169**
1996	222.025	3.450	-	**225.475**	148.435	2.590	-	**151.025**
1997	245.327	3.550	-	**248.877**	206.322	3.304	-	**209.626**
1998	161.550	3.937	-	**165.487**	102.174	3.406	-	**105.580**
1999	163.278	3.993	-	**167.271**	132.174	3.210	-	**135.384**
2000	236.000	3.737	-	**239.737**	201.305	3.024	-	**204.329**
2001	256.652	4.086	-	**260.738**	196.365	2.738	-	**199.103**
2002	251.994	4.087	-	**256.081**	189.342	2.740	-	**192.082**
2003	253.484	3.317	-	**256.801**	198.363	2.512	-	**200.875**
2004	197.631	3.342	-	**200.973**	162.429	2.679	-	**165.108**
2005	193.378	4.834	-	**198.212**	149.467	4.003	-	**153.470**
2006	167.088	5.146	-	**172.234**	142.045	4.220	-	**146.265**
2007	192.237	5.817	-	**198.054**	161.728	3.123	-	**164.851**
2008	192.062	4.565	-	**196.627**	165.423	2.614	-	**168.037**
2009	200.224	4.226	-	**204.450**	172.450	4.060	-	**176.510**
2010	212.855	3.416	-	**216.271**	132.309	3.369	-	**135.678**
2011	225.900	2.870	-	**228.770**	212.153	2.371	-	**214.524**
2012	267.420	2.870	-	**270.290**	258.434	2.384	-	**260.818**
2013*)	267.352	2.880	-	**270.232**	257.425	2.758	-	**260.183**
2014**)	268.107	2.885	-	**270.992**	258.861	2.798	-	**261.659**

DIREKTORAT JENDERAL PERKEBUNAN
Directorate General of Estate Crops

Keterangan/*Note* :
1. Angka Sementara/*Preliminary**)
2. Angka Estimas*i/Estimation***)
3. Wjud Produksi/*Production* : Daun Kering/*Dried Tobacco Leaf*

Tabel 2. **Volume dan Nilai Ekspor - Impor Tembakau Tahun 1970 - 2012**
Table ***Export - Import Volume and Value of Tobacco, 1970 - 2012***

Tahun/ *Year*	Ekspor/*Export*		Impor/*Import*	
	Volume/*Volume* (Ton)	Nilai/*Value* (000 US$)	Volume/*Volume* (Ton)	Nilai/*Value* (000 US$)
1970	10.799	4.167	2.942	1.622
1971	17.748	15.206	4.767	2.040
1972	25.638	29.958	8.176	3.458
1973	32.558	39.736	5.616	3.922
1974	25.513	35.555	16.769	13.460
1975	19.762	35.955	9.661	5.177
1976	20.630	39.260	9.455	4.673
1977	25.927	55.520	9.476	5.428
1978	25.586	54.639	11.909	9.114
1979	23.362	55.556	13.148	9.116
1980	28.339	58.848	20.047	26.516
1981	24.800	50.300	21.622	28.150
1982	19.100	37.600	16.563	33.398
1983	22.400	38.200	13.523	16.547
1984	19.317	42.994	13.229	21.804
1985	20.227	48.006	7.942	10.130
1986	23.092	62.530	9.824	21.412
1987	18.745	57.085	11.542	27.775
1988	18.239	42.746	10.510	27.543
1989	17.721	70.312	13.601	24.827
1990	17.401	58.612	26.546	41.963
1991	22.403	57.862	28.542	58.430
1992	32.365	80.949	25.108	64.547
1993	37.259	66.014	30.226	76.995
1994	30.926	53.261	40.321	100.217
1995	21.989	61.456	47.953	104.474
1996	33.240	85.623	45.060	134.153
1997	42.281	104.743	47.108	157.767
1998	49.960	147.552	23.219	108.464
1999	37.096	91.833	40.914	128.021
2000	35.957	71.287	34.248	114.834
2001	43.030	91.404	44.346	139.608
2002	42.686	76.684	33.289	105.953
2003	40.638	62.874	29.579	95.190
2004	46.463	90.618	35.171	120.854
2005	53.729	117.433	48.142	179.201
2006	53.729	107.787	54.514	189.915
2007	46.834	124.423	69.742	267.083
2008	50.269	133.196	77.302	330.510
2009	52.515	172.629	53.199	290.170
2010	57.408	195.633	65.685	378.710
2011	38.905	146.698	106.570	507.188
2012	37.110	159.564	137.426	658.922

DIREKTORAT JENDERAL PERKEBUNAN
Directorate General of Estate Crops

Sumber/*Source* :
Badan Pusat Statistik
Central Bureau of Statistics

Tabel 3. **Luas Tanam dan Produksi Tembakau Menurut Provinsi dan Status Pengusahaan Tahun 2012**

Table ***Planted Area and Tobacco Production by Province and Farming Category, 2012***

No.	Provinsi/*Province*	Perkebunan Rakyat *Smallhoder*		Perkebunan Negara *Government*		Perkebunan Swasta *Private*		Jumlah/*Total*	
		Tanam/ *Planted* (Ha)	Produksi *Production* (Ton)	Tanam/ *Planted* (Ha)	Produksi *Production* (Ton)	Tanam/ *Planted* (Ha)	Produksi *Production* (Ton)	Tanam/ *Planted* (Ha)	Produksi *Production* (Ton)
1.	ACEH	1.501	814	-	-	-	-	1.501	814
2.	SUMATERA UTARA	645	447	2.330	1.946	-	-	2.975	2.393
3.	SUMATERA BARAT	1.410	1.306	-	-	-	-	1.410	1.306
4.	R I A U	-	-	-	-	-	-	-	-
5.	KEPULAUAN RIAU	-	-	-	-	-	-	-	-
6.	J A M B I	517	171	-	-	-	-	517	171
7.	SUMATERA SELATAN	50	10	-	-	-	-	50	10
8.	KEP. BANGKA BELITUNG	-	-	-	-	-	-	-	-
9.	BENGKULU	-	-	-	-	-	-	-	-
10.	LAMPUNG	941	1.180	-	-	-	-	941	1.180
WILAYAH SUMATERA		**5.064**	**3.928**	**2.330**	**1.946**	**-**	**-**	**7.394**	**5.874**
11.	DKI. JAKARTA	-	-	-	-	-	-	-	-
12.	JAWA BARAT	10.329	9.195	-	-	-	-	10.329	9.195
13.	BANTEN	-	-	-	-	-	-	-	-
14.	JAWA TENGAH	53.019	43.386	-	-	-	-	53.019	43.386
15.	D.I. YOGYAKARTA	2.180	1.561	-	-	-	-	2.180	1.561
16.	JAWA TIMUR	153.021	135.309	540	438	-	-	153.561	135.747
WILAYAH JAWA		**218.548**	**189.451**	**540**	**438**	**-**	**-**	**219.088**	**189.889**
17.	B A L I	972	1.713	-	-	-	-	972	1.713
18.	NUSA TENGGARA BARAT	37.055	59.988	-	-	-	-	37.055	59.988
19.	NUSA TENGGARA TIMUR	2.803	1.393	-	-	-	-	2.803	1.393
WILAYAH NUSA TENGGARA & BALI		**40.830**	**63.094**	**-**	**-**	**-**	**-**	**40.830**	**63.094**
20.	KALIMANTAN BARAT	-	-	-	-	-	-	-	-
21.	KALIMANTAN TENGAH	-	-	-	-	-	-	-	-
22.	KALIMANTAN SELATAN	-	-	-	-	-	-	-	-
23.	KALIMANTAN TIMUR	-	-	-	-	-	-	-	-
WILAYAH KALIMANTAN		**-**	**-**	**-**	**-**	**-**	**-**	**-**	**-**
24.	SULAWESI UTARA	-	-	-	-	-	-	-	-
25.	GORONTALO	-	-	-	-	-	-	-	-
26.	SULAWESI TENGAH	42	47	-	-	-	-	42	47
27.	SULAWESI SELATAN	2.936	1.915	-	-	-	-	2.936	1.915
28.	SULAWESI BARAT	-	-	-	-	-	-	-	-
29.	SULAWESI TENGGARA	-	-	-	-	-	-	-	-
WILAYAH SULAWESI		**2.978**	**1.962**	**-**	**-**	**-**	**-**	**2.978**	**1.962**
30.	M A L U K U	-	-	-	-	-	-	-	-
31.	MALUKU UTARA	-	-	-	-	-	-	-	-
32.	PAPUA	-	-	-	-	-	-	-	-
33.	PAPUA BARAT	-	-	-	-	-	-	-	-
WILAYAH MALUKU & PAPUA		**-**	**-**	**-**	**-**	**-**	**-**	**-**	**-**
I N D O N E S I A		**267.420**	**258.434**	**2.870**	**2.384**	**-**	**-**	**270.290**	**260.818**

DIREKTORAT JENDERAL PERKEBUNAN
Directorate General of Estate Crops

Keterangan/*Note* :
1. Angka Tetap/Fixed
2. Wujud Produksi/*Production* : Daun Kering/*Dried Tobacco Leaf*

Tabel 4. **Luas Tanam dan Produksi Tembakau Menurut Provinsi dan Status Pengusahaan Tahun 2013*)**

Table ***Planted Area and Tobacco Production by Province and Farming Category, 2013*)***

No.	Provinsi/*Province*	Perkebunan Rakyat *Smallhoder*		Perkebunan Negara *Government*		Perkebunan Swasta *Private*		Jumlah/*Total*	
		Tanam/ *Planted* (Ha)	Produksi *Production* (Ton)	Tanam/ *Planted* (Ha)	Produksi *Production* (Ton)	Tanam/ *Planted* (Ha)	Produksi *Production* (Ton)	Tanam/ *Planted* (Ha)	Produksi *Production* (Ton)
1.	ACEH	1.501	897	-	-	-	-	1.501	897
2.	SUMATERA UTARA	603	458	2.340	2.333	-	-	2.943	2.791
3.	SUMATERA BARAT	1.319	1.220	-	-	-	-	1.319	1.220
4.	R I A U	-	-	-	-	-	-	-	-
5.	KEPULAUAN RIAU	-	-	-	-	-	-	-	-
6.	J A M B I	691	236	-	-	-	-	691	236
7.	SUMATERA SELATAN	47	12	-	-	-	-	47	12
8.	KEP. BANGKA BELITUNG	-	-	-	-	-	-	-	-
9.	BENGKULU	-	-	-	-	-	-	-	-
10.	LAMPUNG	945	1.195	-	-	-	-	945	1.195
WILAYAH SUMATERA		**5.105**	**4.017**	**2.340**	**2.333**	**-**	**-**	**7.445**	**6.350**
11.	DKI. JAKARTA	-	-	-	-	-	-	-	-
12.	JAWA BARAT	10.328	8.769	-	-	-	-	10.328	8.769
13.	BANTEN	-	-	-	-	-	-	-	-
14.	JAWA TENGAH	52.892	44.224	-	-	-	-	52.892	44.224
15.	D.I. YOGYAKARTA	1.612	618	-	-	-	-	1.612	618
16.	JAWA TIMUR	152.945	133.253	540	425	-	-	153.485	133.678
WILAYAH JAWA		**217.777**	**186.864**	**540**	**425**	**-**	**-**	**218.317**	**187.289**
17.	B A L I	1.058	1.675	-	-	-	-	1.058	1.675
18.	NUSA TENGGARA BARAT	37.518	61.301	-	-	-	-	37.518	61.301
19.	NUSA TENGGARA TIMUR	3.006	1.539	-	-	-	-	3.006	1.539
WILAYAH NUSA TENGGARA & BALI		**41.582**	**64.516**	**-**	**-**	**-**	**-**	**41.582**	**64.516**
20.	KALIMANTAN BARAT	-	-	-	-	-	-	-	-
21.	KALIMANTAN TENGAH	-	-	-	-	-	-	-	-
22.	KALIMANTAN SELATAN	-	-	-	-	-	-	-	-
23.	KALIMANTAN TIMUR	-	-	-	-	-	-	-	-
WILAYAH KALIMANTAN		**-**	**-**	**-**	**-**	**-**	**-**	**-**	**-**
24.	SULAWESI UTARA	-	-	-	-	-	-	-	-
25.	GORONTALO	-	-	-	-	-	-	-	-
26.	SULAWESI TENGAH	42	48	-	-	-	-	42	48
27.	SULAWESI SELATAN	2.846	1.980	-	-	-	-	2.846	1.980
28.	SULAWESI BARAT	-	-	-	-	-	-	-	-
29.	SULAWESI TENGGARA	-	-	-	-	-	-	-	-
WILAYAH SULAWESI		**2.888**	**2.028**	**-**	**-**	**-**	**-**	**2.888**	**2.028**
30.	M A L U K U	-	-	-	-	-	-	-	-
31.	MALUKU UTARA	-	-	-	-	-	-	-	-
32.	PAPUA	-	-	-	-	-	-	-	-
33.	PAPUA BARAT	-	-	-	-	-	-	-	-
WILAYAH MALUKU & PAPUA		**-**	**-**	**-**	**-**	**-**	**-**	**-**	**-**
I N D O N E S I A		**267.352**	**257.425**	**2.880**	**2.758**	**-**	**-**	**270.232**	**260.183**

DIREKTORAT JENDERAL PERKEBUNAN
Directorate General of Estate Crops

Keterangan/*Note* :
1. Angka Sementara/*Preliminary**)
2. Wujud Produksi/*Production* : Daun Kering/D*ried Tobacco Leaf*

Tabel 5. **Luas Tanam dan Produksi Tembakau Menurut Provinsi dan Status Pengusahaan Tahun 2014**)**

Table ***Planted Area and Tobacco Production by Province and Farming Category, 2014**)***

No.	Provinsi/*Province*	Perkebunan Rakyat *Smallhoder*		Perkebunan Negara *Government*		Perkebunan Swasta *Private*		Jumlah/*Total*	
		Tanam/ *Planted* (Ha)	Produksi *Production* (Ton)	Tanam/ *Planted* (Ha)	Produksi *Production* (Ton)	Tanam/ *Planted* (Ha)	Produksi *Production* (Ton)	Tanam/ *Planted* (Ha)	Produksi *Production* (Ton)
1.	ACEH	1.501	997	-	-	-	-	1.501	997
2.	SUMATERA UTARA	597	452	2.345	2.296	-	-	2.942	2.748
3.	SUMATERA BARAT	1.333	1.239	-	-	-	-	1.333	1.239
4.	R I A U	-	-	-	-	-	-	-	-
5.	KEPULAUAN RIAU	-	-	-	-	-	-	-	-
6.	J A M B I	723	317	-	-	-	-	723	317
7.	SUMATERA SELATAN	52	18	-	-	-	-	52	18
8.	KEP. BANGKA BELITUNG	-	-	-	-	-	-	-	-
9.	BENGKULU	-	-	-	-	-	-	-	-
10.	LAMPUNG	945	1.179	-	-	-	-	945	1.179
WILAYAH SUMATERA		**5.151**	**4.201**	**2.345**	**2.296**	**-**	**-**	**7.496**	**6.497**
11.	DKI. JAKARTA	-	-	-	-	-	-	-	-
12.	JAWA BARAT	10.328	8.960	-	-	-	-	10.328	8.960
13.	BANTEN	-	-	-	-	-	-	-	-
14.	JAWA TENGAH	53.025	41.400	-	-	-	-	53.025	41.400
15.	D.I. YOGYAKARTA	1.632	717	-	-	-	-	1.632	717
16.	JAWA TIMUR	154.015	136.254	540	502	-	-	154.555	136.756
WILAYAH JAWA		**219.000**	**187.331**	**540**	**502**	**-**	**-**	**219.540**	**187.833**
17.	B A L I	1.065	1.735	-	-	-	-	1.065	1.735
18.	NUSA TENGGARA BARAT	37.043	61.942	-	-	-	-	37.043	61.942
19.	NUSA TENGGARA TIMUR	3.086	1.640	-	-	-	-	3.086	1.640
WILAYAH NUSA TENGGARA & BALI		**41.194**	**65.317**	**-**	**-**	**-**	**-**	**41.194**	**65.317**
20.	KALIMANTAN BARAT	-	-	-	-	-	-	-	-
21.	KALIMANTAN TENGAH	-	-	-	-	-	-	-	-
22.	KALIMANTAN SELATAN	-	-	-	-	-	-	-	-
23.	KALIMANTAN TIMUR	-	-	-	-	-	-	-	-
WILAYAH KALIMANTAN		**-**	**-**	**-**	**-**	**-**	**-**	**-**	**-**
24.	SULAWESI UTARA	-	-	-	-	-	-	-	-
25.	GORONTALO	-	-	-	-	-	-	-	-
26.	SULAWESI TENGAH	42	47	-	-	-	-	42	47
27.	SULAWESI SELATAN	2.720	1.965	-	-	-	-	2.720	1.965
28.	SULAWESI BARAT	-	-	-	-	-	-	-	-
29.	SULAWESI TENGGARA	-	-	-	-	-	-	-	-
WILAYAH SULAWESI		**2.762**	**2.012**	**-**	**-**	**-**	**-**	**2.762**	**2.012**
30.	M A L U K U	-	-	-	-	-	-	-	-
31.	MALUKU UTARA	-	-	-	-	-	-	-	-
32.	PAPUA	-	-	-	-	-	-	-	-
33.	PAPUA BARAT	-	-	-	-	-	-	-	-
WILAYAH MALUKU & PAPUA		**-**	**-**	**-**	**-**	**-**	**-**	**-**	**-**
I N D O N E S I A		**268.107**	**258.861**	**2.885**	**2.798**	**-**	**-**	**270.992**	**261.659**

DIREKTORAT JENDERAL PERKEBUNAN
Directorate General of Estate Crops

Keterangan/*Note* :
1. Angka Estima*si/Estimation***)
2. Wujud Produksi/*Production* : Daun Kering/*Dried Tobacco Leaf*

Tabel 6. **Luas Panen dan Produksi Tembakau Menurut Provinsi dan Status Pengusahaan Tahun 2012**

Table ***Harvested Area and Tobacco Production by Province and Farming Category, 2012***

No.	Provinsi/*Province*	Perkebunan Rakyat *Smallhoder*		Perkebunan Negara *Government*		Perkebunan Swasta *Private*		Jumlah/*Total*	
		Panen/ *Harvested* (Ha)	Produksi *Production* (Ton)	Panen/ *Harvested* (Ha)	Produksi *Production* (Ton)	Panen/ *Harvested* (Ha)	Produksi *Production* (Ton)	Panen/ *Harvested* (Ha)	Produksi *Production* (Ton)
1.	ACEH	1.144	814	-	-	-	-	1.144	814
2.	SUMATERA UTARA	511	447	2.330	1.946	-	-	2.841	2.393
3.	SUMATERA BARAT	1.404	1.306	-	-	-	-	1.404	1.306
4.	R I A U	-	-	-	-	-	-	-	-
5.	KEPULAUAN RIAU	-	-	-	-	-	-	-	-
6.	J A M B I	287	171	-	-	-	-	287	171
7.	SUMATERA SELATAN	13	10	-	-	-	-	13	10
8.	KEP. BANGKA BELITUNG	-	-	-	-	-	-	-	-
9.	BENGKULU	-	-	-	-	-	-	-	-
10.	LAMPUNG	941	1.180	-	-	-	-	941	1.180
WILAYAH SUMATERA		**4.300**	**3.928**	**2.330**	**1.946**	**-**	**-**	**6.630**	**5.874**
11.	DKI. JAKARTA	-	-	-	-	-	-	-	-
12.	JAWA BARAT	10.326	9.195	-	-	-	-	10.326	9.195
13.	BANTEN	-	-	-	-	-	-	-	-
14.	JAWA TENGAH	50.982	43.386	-	-	-	-	50.982	43.386
15.	D.I. YOGYAKARTA	2.115	1.561	-	-	-	-	2.115	1.561
16.	JAWA TIMUR	144.245	135.309	540	438	-	-	144.785	135.747
WILAYAH JAWA		**207.667**	**189.451**	**540**	**438**	**-**	**-**	**208.207**	**189.889**
17.	B A L I	970	1.713	-	-	-	-	970	1.713
18.	NUSA TENGGARA BARAT	37.055	59.988	-	-	-	-	37.055	59.988
19.	NUSA TENGGARA TIMUR	2.799	1.393	-	-	-	-	2.799	1.393
WILAYAH NUSA TENGGARA & BALI		**40.824**	**63.094**	**-**	**-**	**-**	**-**	**40.824**	**63.094**
20.	KALIMANTAN BARAT	-	-	-	-	-	-	-	-
21.	KALIMANTAN TENGAH	-	-	-	-	-	-	-	-
22.	KALIMANTAN SELATAN	-	-	-	-	-	-	-	-
23.	KALIMANTAN TIMUR	-	-	-	-	-	-	-	-
WILAYAH KALIMANTAN		**-**	**-**	**-**	**-**	**-**	**-**	**-**	**-**
24.	SULAWESI UTARA	-	-	-	-	-	-	-	-
25.	GORONTALO	-	-	-	-	-	-	-	-
26.	SULAWESI TENGAH	42	47	-	-	-	-	42	47
27.	SULAWESI SELATAN	2.909	1.915	-	-	-	-	2.909	1.915
28.	SULAWESI BARAT	-	-	-	-	-	-	-	-
29.	SULAWESI TENGGARA	-	-	-	-	-	-	-	-
WILAYAH SULAWESI		**2.951**	**1.962**	**-**	**-**	**-**	**-**	**2.951**	**1.962**
30.	M A L U K U	-	-	-	-	-	-	-	-
31.	MALUKU UTARA	-	-	-	-	-	-	-	-
32.	PAPUA	-	-	-	-	-	-	-	-
33.	PAPUA BARAT	-	-	-	-	-	-	-	-
WILAYAH MALUKU & PAPUA		**-**	**-**	**-**	**-**	**-**	**-**	**-**	**-**
I N D O N E S I A		**255.743**	**258.434**	**2.870**	**2.384**	**-**	**-**	**258.613**	**260.818**

DIREKTORAT JENDERAL PERKEBUNAN
Directorate General of Estate Crops

Keterangan/*Note* :
1. Angka Tetap/Fixed
2. Wujud Produksi/*Production* : Daun Kering/*Dried Tobacco Leaf*

Tabel 7. **Luas Panen dan Produksi Tembakau Menurut Provinsi dan Status Pengusahaan Tahun 2013*)**

Table ***Harvested Area and Tobacco Production by Province and Farming Category, 2013*)***

No.	Provinsi/*Province*	Perkebunan Rakyat *Smallhoder*		Perkebunan Negara *Government*		Perkebunan Swasta *Private*		Jumlah/*Total*	
		Panen/ *Harvested* (Ha)	Produksi *Production* (Ton)	Panen/ *Harvested* (Ha)	Produksi *Production* (Ton)	Panen/ *Harvested* (Ha)	Produksi *Production* (Ton)	Panen/ *Harvested* (Ha)	Produksi *Production* (Ton)
1.	ACEH	1.224	897	-	-	-	-	1.224	897
2.	SUMATERA UTARA	478	458	2.340	2.333	-	-	2.818	2.791
3.	SUMATERA BARAT	1.313	1.220	-	-	-	-	1.313	1.220
4.	R I A U	-	-	-	-	-	-	-	-
5.	KEPULAUAN RIAU	-	-	-	-	-	-	-	-
6.	J A M B I	413	236	-	-	-	-	413	236
7.	SUMATERA SELATAN	15	12	-	-	-	-	15	12
8.	KEP. BANGKA BELITUNG	-	-	-	-	-	-	-	-
9.	BENGKULU	-	-	-	-	-	-	-	-
10.	LAMPUNG	945	1.195	-	-	-	-	945	1.195
WILAYAH SUMATERA		**4.388**	**4.017**	**2.340**	**2.333**	**-**	**-**	**6.728**	**6.350**
11.	DKI. JAKARTA	-	-	-	-	-	-	-	-
12.	JAWA BARAT	10.325	8.769	-	-	-	-	10.325	8.769
13.	BANTEN	-	-	-	-	-	-	-	-
14.	JAWA TENGAH	51.923	44.224	-	-	-	-	51.923	44.224
15.	D.I. YOGYAKARTA	1.612	618	-	-	-	-	1.612	618
16.	JAWA TIMUR	151.554	133.253	540	425	-	-	152.094	133.678
WILAYAH JAWA		**215.414**	**186.864**	**540**	**425**	**-**	**-**	**215.954**	**187.289**
17.	B A L I	1.007	1.675	-	-	-	-	1.007	1.675
18.	NUSA TENGGARA BARAT	37.218	61.301	-	-	-	-	37.218	61.301
19.	NUSA TENGGARA TIMUR	3.002	1.539	-	-	-	-	3.002	1.539
WILAYAH NUSA TENGGARA & BALI		**41.227**	**64.516**	**-**	**-**	**-**	**-**	**41.227**	**64.516**
20.	KALIMANTAN BARAT	-	-	-	-	-	-	-	-
21.	KALIMANTAN TENGAH	-	-	-	-	-	-	-	-
22.	KALIMANTAN SELATAN	-	-	-	-	-	-	-	-
23.	KALIMANTAN TIMUR	-	-	-	-	-	-	-	-
WILAYAH KALIMANTAN		**-**	**-**	**-**	**-**	**-**	**-**	**-**	**-**
24.	SULAWESI UTARA	-	-	-	-	-	-	-	-
25.	GORONTALO	-	-	-	-	-	-	-	-
26.	SULAWESI TENGAH	42	48	-	-	-	-	42	48
27.	SULAWESI SELATAN	2.820	1.980	-	-	-	-	2.820	1.980
28.	SULAWESI BARAT	-	-	-	-	-	-	-	-
29.	SULAWESI TENGGARA	-	-	-	-	-	-	-	-
WILAYAH SULAWESI		**2.862**	**2.028**	**-**	**-**	**-**	**-**	**2.862**	**2.028**
30.	M A L U K U	-	-	-	-	-	-	-	-
31.	MALUKU UTARA	-	-	-	-	-	-	-	-
32.	PAPUA	-	-	-	-	-	-	-	-
33.	PAPUA BARAT	-	-	-	-	-	-	-	-
WILAYAH MALUKU & PAPUA		**-**	**-**	**-**	**-**	**-**	**-**	**-**	**-**
I N D O N E S I A		**263.892**	**257.425**	**2.880**	**2.758**	**-**	**-**	**266.772**	**260.183**

DIREKTORAT JENDERAL PERKEBUNAN
Directorate General of Estate Crops

Keterangan/*Note* :
1. Angka Sementara/*Preliminary**)
2. Wujud Produksi/*Production* : Daun Kering/*Dried Tobacco Leaf*

Tabel 8. **Luas Panen dan Produksi Tembakau Menurut Provinsi dan Status Pengusahaan Tahun 2014**)**

Table ***Harvested Area and Tobacco Production by Province and Farming Category, 2014**)***

No.	Provinsi/*Province*	Perkebunan Rakyat *Smallhoder*		Perkebunan Negara *Government*		Perkebunan Swasta *Private*		Jumlah/*Total*	
		Panen/ *Harvested* (Ha)	Produksi *Production* (Ton)	Panen/ *Harvested* (Ha)	Produksi *Production* (Ton)	Panen/ *Harvested* (Ha)	Produksi *Production* (Ton)	Panen/ *Harvested* (Ha)	Produksi *Production* (Ton)
1.	ACEH	1.151	997	-	-	-	-	1.151	997
2.	SUMATERA UTARA	573	452	2.345	2.296	-	-	2.918	2.748
3.	SUMATERA BARAT	1.309	1.239	-	-	-	-	1.309	1.239
4.	R I A U	-	-	-	-	-	-	-	-
5.	KEPULAUAN RIAU	-	-	-	-	-	-	-	-
6.	J A M B I	684	317	-	-	-	-	684	317
7.	SUMATERA SELATAN	31	18	-	-	-	-	31	18
8.	KEP. BANGKA BELITUNG	-	-	-	-	-	-	-	-
9.	BENGKULU	-	-	-	-	-	-	-	-
10.	LAMPUNG	831	1.179	-	-	-	-	831	1.179
WILAYAH SUMATERA		**4.579**	**4.201**	**2.345**	**2.296**	**-**	**-**	**6.924**	**6.497**
11.	DKI. JAKARTA	-	-	-	-	-	-	-	-
12.	JAWA BARAT	10.328	8.960	-	-	-	-	10.328	8.960
13.	BANTEN	-	-	-	-	-	-	-	-
14.	JAWA TENGAH	53.025	41.400	-	-	-	-	53.025	41.400
15.	D.I. YOGYAKARTA	1.632	717	-	-	-	-	1.632	717
16.	JAWA TIMUR	153.554	136.254	540	502	-	-	154.094	136.756
WILAYAH JAWA		**218.539**	**187.331**	**540**	**502**	**-**	**-**	**219.079**	**187.833**
17.	B A L I	1.006	1.735	-	-	-	-	1.006	1.735
18.	NUSA TENGGARA BARAT	36.443	61.942	-	-	-	-	36.443	61.942
19.	NUSA TENGGARA TIMUR	2.988	1.640	-	-	-	-	2.988	1.640
WILAYAH NUSA TENGGARA & BALI		**40.436**	**65.317**	**-**	**-**	**-**	**-**	**40.436**	**65.317**
20.	KALIMANTAN BARAT	-	-	-	-	-	-	-	-
21.	KALIMANTAN TENGAH	-	-	-	-	-	-	-	-
22.	KALIMANTAN SELATAN	-	-	-	-	-	-	-	-
23.	KALIMANTAN TIMUR	-	-	-	-	-	-	-	-
WILAYAH KALIMANTAN		**-**	**-**	**-**	**-**	**-**	**-**	**-**	**-**
24.	SULAWESI UTARA	-	-	-	-	-	-	-	-
25.	GORONTALO	-	-	-	-	-	-	-	-
26.	SULAWESI TENGAH	42	47	-	-	-	-	42	47
27.	SULAWESI SELATAN	2.515	1.965	-	-	-	-	2.515	1.965
28.	SULAWESI BARAT	-	-	-	-	-	-	-	-
29.	SULAWESI TENGGARA	-	-	-	-	-	-	-	-
WILAYAH SULAWESI		**2.557**	**2.012**	**-**	**-**	**-**	**-**	**2.557**	**2.012**
30.	M A L U K U	-	-	-	-	-	-	-	-
31.	MALUKU UTARA	-	-	-	-	-	-	-	-
32.	PAPUA	-	-	-	-	-	-	-	-
33.	PAPUA BARAT	-	-	-	-	-	-	-	-
WILAYAH MALUKU & PAPUA		**-**	**-**	**-**	**-**	**-**	**-**	**-**	**-**
I N D O N E S I A		**266.112**	**258.861**	**2.885**	**2.798**	**-**	**-**	**268.997**	**261.659**

DIREKTORAT JENDERAL PERKEBUNAN
Directorate General of Estate Crops

Keterangan/*Note* :
1. Angka Estima*si/Estimation***)
2. Wujud Produksi/*Production* : Daun Kering/*Dried Tobacco Leaf*

Tabel 9. **Luas Areal dan Produksi Tembakau Perkebunan Rakyat, Besar Negara dan Besar Swasta (PR+PBN+PBS) Menurut Provinsi dan Keadaan Tanaman Tahun 2012**

Table ***Area and Tobacco Production of Smallholder, Government and Private Estate by Province and Tree Crops Classification, 2012***

No.	Provinsi/*Province*	Luas Areal/*Area (Ha)*		Produksi *Production* (Ton)	Produktivitas/ *Productivity* (Kg/Ha)	Jumlah Petani/ *Farmers* (KK)	Jumlah Penyerapan Tenaga Kerja (TK)
		Tanam/ *Planted*	Panen/ *Harvested*				
1.	ACEH	1.501	1.144	814	712	2.608	-
2.	SUMATERA UTARA	2.975	2.841	2.393	842	1.276	8.628
3.	SUMATERA BARAT	1.410	1.404	1.306	930	5.160	-
4.	R I A U	-	-	-	-	-	-
5.	KEPULAUAN RIAU	-	-	-	-	-	-
6.	J A M B I	517	287	171	596	354	-
7.	SUMATERA SELATAN	50	13	10	785	251	-
8.	KEP. BANGKA BELITUNG	-	-	-	-	-	-
9.	BENGKULU	-	-	-	-	-	-
10.	LAMPUNG	941	941	1.180	1.254	1.882	-
WILAYAH SUMATERA		**7.394**	**6.630**	**5.874**	**886**	**11.531**	**8.628**
11.	DKI. JAKARTA	-	-	-	-	-	-
12.	JAWA BARAT	10.329	10.326	9.195	890	26.936	-
13.	BANTEN	-	-	-	-	-	-
14.	JAWA TENGAH	53.019	50.982	43.386	851	158.277	-
15.	D.I. YOGYAKARTA	2.180	2.115	1.561	738	11.679	-
16.	JAWA TIMUR	153.561	144.785	135.747	938	595.707	1.105
WILAYAH JAWA		**219.088**	**208.207**	**189.889**	**912**	**792.599**	**1.105**
17.	B A L I	972	970	1.713	1.766	1.311	-
18.	NUSA TENGGARA BARAT	37.055	37.055	59.988	1.619	101.801	-
19.	NUSA TENGGARA TIMUR	2.803	2.799	1.393	498	5.291	-
WILAYAH NUSA TENGGARA & BALI		**40.830**	**40.824**	**63.094**	**1.545**	**108.403**	**-**
20.	KALIMANTAN BARAT	-	-	-	-	-	-
21.	KALIMANTAN TENGAH	-	-	-	-	-	-
22.	KALIMANTAN SELATAN	-	-	-	-	-	-
23.	KALIMANTAN TIMUR	-	-	-	-	-	-
WILAYAH KALIMANTAN		**-**	**-**	**-**	**-**	**-**	**-**
24.	SULAWESI UTARA	-	-	-	-	-	-
25.	GORONTALO	-	-	-	-	-	-
26.	SULAWESI TENGAH	42	42	47	1.119	25	-
27.	SULAWESI SELATAN	2.936	2.909	1.915	658	4.967	-
28.	SULAWESI BARAT	-	-	-	-	-	-
29.	SULAWESI TENGGARA	-	-	-	-	-	-
WILAYAH SULAWESI		**2.978**	**2.951**	**1.962**	**665**	**4.992**	**-**
30.	M A L U K U	-	-	-	-	-	-
31.	MALUKU UTARA	-	-	-	-	-	-
32.	PAPUA	-	-	-	-	-	-
33.	PAPUA BARAT	-	-	-	-	-	-
WILAYAH MALUKU & PAPUA		**-**	**-**	**-**	**-**	**-**	
I N D O N E S I A		**270.290**	**258.613**	**260.818**	**1.009**	**917.525**	**9.733**

DIREKTORAT JENDERAL PERKEBUNAN
Directorate General of Estate Crops

Keterangan/*Note* :
1. Angka Tetap/*Fixed*
2. Wujud Produksi/*Production* : Daun Kering/*Dried Tobacco Leaf*

Tabel 10. **Luas Areal dan Produksi Tembakau Perkebunan Rakyat, Besar Negara dan Besar Swasta (PR+PBN+PBS) Menurut Provinsi dan Keadaan Tanaman Tahun 2013*)**

Table ***Area and Tobacco Production of Smallholder, Government and Private Estate by Province and Tree Crops Classification, 2013*)***

No.	Provinsi/*Province*	Luas Areal/*Area (Ha)*		Produksi *Production* (Ton)	Produktivitas/ *Productivity* (Kg/Ha)	Jumlah Petani/ *Farmers* (KK)	Jumlah Penyerapan Tenaga Kerja (TK)
		Tanam/ *Planted*	Panen/ *Harvested*				
1.	ACEH	1.501	1.224	897	733	2.608	-
2.	SUMATERA UTARA	2.943	2.818	2.791	990	1.193	8.665
3.	SUMATERA BARAT	1.319	1.313	1.220	929	4.825	-
4.	R I A U	-	-	-	-	-	-
5.	KEPULAUAN RIAU	-	-	-	-	-	-
6.	J A M B I	691	413	236	570	410	-
7.	SUMATERA SELATAN	47	15	12	793	235	-
8.	KEP. BANGKA BELITUNG	-	-	-	-	-	-
9.	BENGKULU	-	-	-	-	-	-
10.	LAMPUNG	945	945	1.195	1.265	1.890	-
WILAYAH SUMATERA		**7.445**	**6.728**	**6.350**	**944**	**11.162**	**8.665**
11.	DKI. JAKARTA	-	-	-	-	-	-
12.	JAWA BARAT	10.328	10.325	8.769	849	26.932	-
13.	BANTEN	-	-	-	-	-	-
14.	JAWA TENGAH	52.892	51.923	44.224	852	134.708	-
15.	D.I. YOGYAKARTA	1.612	1.612	618	383	8.638	-
16.	JAWA TIMUR	153.485	152.094	133.678	879	558.640	1.105
WILAYAH JAWA		**218.317**	**215.954**	**187.289**	**867**	**728.918**	**1.105**
17.	B A L I	1.058	1.007	1.675	1.664	1.383	-
18.	NUSA TENGGARA BARAT	37.518	37.218	61.301	1.647	3.564	-
19.	NUSA TENGGARA TIMUR	3.006	3.002	1.539	513	5.508	-
WILAYAH NUSA TENGGARA & BALI		**41.582**	**41.227**	**64.516**	**1.565**	**10.455**	**-**
20.	KALIMANTAN BARAT	-	-	-	-	-	-
21.	KALIMANTAN TENGAH	-	-	-	-	-	-
22.	KALIMANTAN SELATAN	-	-	-	-	-	-
23.	KALIMANTAN TIMUR	-	-	-	-	-	-
WILAYAH KALIMANTAN		**-**	**-**	**-**	**-**	**-**	**-**
24.	SULAWESI UTARA	-	-	-	-	-	-
25.	GORONTALO	-	-	-	-	-	-
26.	SULAWESI TENGAH	42	42	48	1.138	25	-
27.	SULAWESI SELATAN	2.846	2.820	1.980	702	4.814	-
28.	SULAWESI BARAT	-	-	-	-	-	-
29.	SULAWESI TENGGARA	-	-	-	-	-	-
WILAYAH SULAWESI		**2.888**	**2.862**	**2.028**	**708**	**4.839**	**-**
30.	M A L U K U	-	-	-	-	-	-
31.	MALUKU UTARA	-	-	-	-	-	-
32.	PAPUA	-	-	-	-	-	-
33.	PAPUA BARAT	-	-	-	-	-	-
WILAYAH MALUKU & PAPUA		**-**	**-**	**-**	**-**	**-**	
I N D O N E S I A		**270.232**	**266.772**	**260.183**	**975**	**755.374**	**9.770**

DIREKTORAT JENDERAL PERKEBUNAN
Directorate General of Estate Crops

Keterangan/*Note* :
1. Angka Sementara/*Preliminary**)
2. Wujud Produksi/*Production* : Daun Kering/*Dried Tobacco Leaf*

Tabel 11. **Luas Areal dan Produksi Tembakau Perkebunan Rakyat, Besar Negara dan Besar Swasta (PR+PBN+PBS) Menurut Provinsi dan Keadaan Tanaman Tahun 2014**)**

Table ***Area and Tobacco Production of Smallholder, Government and Private Estate by Province and Tree Crops Classification, 2014**)***

No.	Provinsi/*Province*	Luas Areal/*Area (Ha)*		Produksi *Production* (Ton)	Produktivitas/ *Productivity* (Kg/Ha)	Jumlah Petani/ *Farmers* (KK)	Jumlah Penyerapan Tenaga Kerja (TK)
		Tanam/ *Planted*	Panen/ *Harvested*				
1.	ACEH	1.501	1.151	997	866	2.608	-
2.	SUMATERA UTARA	2.942	2.918	2.748	941	1.182	8.684
3.	SUMATERA BARAT	1.333	1.309	1.239	946	4.879	-
4.	R I A U	-	-	-	-	-	-
5.	KEPULAUAN RIAU	-	-	-	-	-	-
6.	J A M B I	723	684	317	463	476	-
7.	SUMATERA SELATAN	52	31	18	593	326	-
8.	KEP. BANGKA BELITUNG	-	-	-	-	-	-
9.	BENGKULU	-	-	-	-	-	-
10.	LAMPUNG	945	831	1.179	1.418	1.890	-
WILAYAH SUMATERA		**7.496**	**6.924**	**6.497**	**938**	**11.361**	**8.684**
11.	DKI. JAKARTA	-	-	-	-	-	-
12.	JAWA BARAT	10.328	10.328	8.960	868	26.929	-
13.	BANTEN	-	-	-	-	-	-
14.	JAWA TENGAH	53.025	53.025	41.400	781	134.644	-
15.	D.I. YOGYAKARTA	1.632	1.632	717	439	10.136	-
16.	JAWA TIMUR	154.555	154.094	136.756	887	576.676	1.105
WILAYAH JAWA		**219.540**	**219.079**	**187.833**	**857**	**748.384**	**1.105**
17.	B A L I	1.065	1.006	1.735	1.725	1.500	-
18.	NUSA TENGGARA BARAT	37.043	36.443	61.942	1.700	101.766	-
19.	NUSA TENGGARA TIMUR	3.026	2.988	1.640	549	5.825	-
WILAYAH NUSA TENGGARA & BALI		**41.134**	**40.436**	**65.317**	**1.615**	**109.091**	**-**
20.	KALIMANTAN BARAT	-	-	-	-	-	-
21.	KALIMANTAN TENGAH	-	-	-	-	-	-
22.	KALIMANTAN SELATAN	-	-	-	-	-	-
23.	KALIMANTAN TIMUR	-	-	-	-	-	-
WILAYAH KALIMANTAN		**-**	**-**	**-**	**-**	**-**	**-**
24.	SULAWESI UTARA	-	-	-	-	-	-
25.	GORONTALO	-	-	-	-	-	-
26.	SULAWESI TENGAH	42	42	47	1.119	25	-
27.	SULAWESI SELATAN	2.720	2.515	1.965	781	4.602	-
28.	SULAWESI BARAT	-	-	-	-	-	-
29.	SULAWESI TENGGARA	-	-	-	-	-	-
WILAYAH SULAWESI		**2.762**	**2.557**	**2.012**	**787**	**4.627**	**-**
30.	M A L U K U	-	-	-	-	-	-
31.	MALUKU UTARA	-	-	-	-	-	-
32.	PAPUA	-	-	-	-	-	-
33.	PAPUA BARAT	-	-	-	-	-	-
WILAYAH MALUKU & PAPUA		**-**	**-**	**-**	**-**	**-**	
I N D O N E S I A		**270.932**	**268.997**	**261.659**	**973**	**873.463**	**9.789**

DIREKTORAT JENDERAL PERKEBUNAN
Directorate General of Estate Crops

Keterangan/*Note* :
1. Angka Estima*si/Estimation***)
2. Wujud Produksi/*Production* : Daun Kering/D*ried Tobacco Leaf*

Tabel 12. **Luas Areal dan Produksi Tembakau Perkebunan Rakyat Menurut Provinsi dan Keadaan Tanaman Tahun 2012**

Table ***Area and Tobacco Production of Smallholder by Province and Tree Crops Classification, 2012***

No.	Provinsi/*Province*	Luas Areal/*Area (Ha)*		Produksi *Production* (Ton)	Produktivitas/ *Productivity* (Kg/Ha)	Jumlah Petani/ *Farmers* (KK)
		Tanam/ *Planted*	Panen/ *Harvested*			
1.	ACEH	1.501	1.144	814	712	2.608
2.	SUMATERA UTARA	645	511	447	875	1.276
3.	SUMATERA BARAT	1.410	1.404	1.306	930	5.160
4.	R I A U	-	-	-	-	-
5.	KEPULAUAN RIAU	-	-	-	-	-
6.	J A M B I	517	287	171	596	354
7.	SUMATERA SELATAN	50	13	10	785	251
8.	KEP. BANGKA BELITUNG	-	-	-	-	-
9.	BENGKULU	-	-	-	-	-
10.	LAMPUNG	941	941	1.180	1.254	1.882
WILAYAH SUMATERA		**5.064**	**4.300**	**3.928**	**913**	**11.531**
11.	DKI. JAKARTA	-	-	-	-	-
12.	JAWA BARAT	10.329	10.326	9.195	890	26.936
13.	BANTEN	-	-	-	-	-
14.	JAWA TENGAH	53.019	50.982	43.386	851	158.277
15.	D.I. YOGYAKARTA	2.180	2.115	1.561	738	11.679
16.	JAWA TIMUR	153.021	144.245	135.309	938	595.707
WILAYAH JAWA		**218.548**	**207.667**	**189.451**	**912**	**792.599**
17.	B A L I	972	970	1.713	1.766	1.311
18.	NUSA TENGGARA BARAT	37.055	37.055	59.988	1.619	101.801
19.	NUSA TENGGARA TIMUR	2.803	2.799	1.393	498	5.291
WILAYAH NUSA TENGGARA & BALI		**40.830**	**40.824**	**63.094**	**1.545**	**108.403**
20.	KALIMANTAN BARAT	-	-	-	-	-
21.	KALIMANTAN TENGAH	-	-	-	-	-
22.	KALIMANTAN SELATAN	-	-	-	-	-
23.	KALIMANTAN TIMUR	-	-	-	-	-
WILAYAH KALIMANTAN		**-**	**-**	**-**	**-**	**-**
24.	SULAWESI UTARA	-	-	-	-	-
25.	GORONTALO	-	-	-	-	-
26.	SULAWESI TENGAH	42	42	47	1.119	25
27.	SULAWESI SELATAN	2.936	2.909	1.915	658	4.967
28.	SULAWESI BARAT	-	-	-	-	-
29.	SULAWESI TENGGARA	-	-	-	-	-
WILAYAH SULAWESI		**2.978**	**2.951**	**1.962**	**665**	**4.992**
30.	M A L U K U	-	-	-	-	-
31.	MALUKU UTARA	-	-	-	-	-
32.	PAPUA	-	-	-	-	-
33.	PAPUA BARAT	-	-	-	-	-
WILAYAH MALUKU & PAPUA		**-**	**-**	**-**	**-**	**-**
I N D O N E S I A		**267.420**	**255.743**	**258.434**	**1.011**	**917.525**

DIREKTORAT JENDERAL PERKEBUNAN
Directorate General of Estate Crops

Keterangan/*Note* :
1. Angka Tetap/*Fixed*
2. Wujud Produksi/*Production* : Daun Kering/D*ried Tobacco Leaf*

Tabel 13. **Luas Areal dan Produksi Tembakau Perkebunan Rakyat Menurut Kabupaten dan Keadaan Tanaman Tahun 2012**

Table ***Area and Tobacco Production of Smallholder by District and Tree Crops Classification, 2012***

No.	PROVINSI/KABUPATEN *Province/District*	Luas Areal/*Area (Ha)*		Produksi *Production* (Ton)	Produktivitas/ *Productivity* (Kg/Ha)	Jumlah Petani/ *Farmers* (KK)
		Tanam/ *Planted*	Panen/ *Harvested*			
1.	**ACEH**					
	Kab. Aceh Besar	140	90	75	833	187
	Kab. Aceh Tengah	133	100	32	320	277
	Kab. Gayo Lues	977	739	650	880	1.478
	Kab. Pidie	78	78	20	256	154
	Kab. Pidie Jaya	51	51	12	235	260
	Kab. Aceh Timur	13	10	3	300	45
	Kab. Bener Meriah	109	76	22	289	207
	Kab. Sabang	-	-	-	-	-
	PROVINSI/*PROVINCE*	1.501	1.144	814	712	2.608
2.	**SUMATERA UTARA**					
	Kab. Tapanuli Selatan	-	-	-	-	-
	Kab. Karo	48	34	34	988	195
	Kab. Tapanuli Utara	36	-	-	-	237
	Kab. Dairi	287	290	265	914	413
	Kab. Mandailing Natal	16	18	9	472	33
	Kab. Humbang Hasundutan	235	146	126	863	298
	Kab. Pak-pak Bharat	23	23	14	609	100
	Kab. Deli Serdang	-	-	-	-	-
	PROVINSI/*PROVINCE*	**645**	**511**	**447**	**875**	**1.276**
3.	**SUMATERA BARAT**					
	Kab. Agam	4	4	3	750	94
	Kab. Pasaman	9	4	5	1.125	15
	Kab. Lima Puluh Kota	1.250	1.249	1.155	925	4.870
	Kab. Sijunjung	-	-	-	-	-
	Kab. Tanah Datar	46	46	49	1.065	18
	Kab. Padang Pariaman	-	-	-	-	-
	Kab. Solok	37	37	39	1.054	82
	Kota. Sawahlunto	24	24	22	917	23
	Kota. Payakumbuh	40	40	33	825	58
	PROVINSI/*PROVINCE*	**1.410**	**1.404**	**1.306**	**930**	**5.160**

No.	PROVINSI/KABUPATEN *Province/District*	Luas Areal/*Area (Ha)*		Produksi *Production* (Ton)	Produktivitas/ *Productivity* (Kg/Ha)	Jumlah Petani/ *Farmers* (KK)
		Tanam/ *Planted*	Panen/ *Harvested*			
4.	**JAMBI**					
	Kab. Sarolangun	-	-	-	-	-
	Kab. Kerinci	517	287	171	596	354
	PROVINSI/*PROVINCE*	**517**	**287**	**171**	**596**	**354**
5.	**SUMATERA SELATAN**					
	Kab. Lahat	-	-	-	-	-
	Kab. OKU Selatan	45	8	7	875	237
	Kota Lubuk Linggau	5	5	3	640	14
	PROVINSI/*PROVINCE*	**50**	**13**	**10**	**785**	**251**
6.	**LAMPUNG**					
	Kab. Lampung Selatan	70	70	120	1.714	140
	Kab. Pesawaran	78	78	78	1.000	156
	Kab. Lampung Tengah	82	82	137	1.671	164
	Kab. Lampung Utara	36	36	35	972	72
	Kab. Lampung Barat	46	46	78	1.696	92
	Kab. Tanggamus	99	99	17	172	198
	Kab. Lampung Timur	311	311	389	1.251	622
	Kab. Way Kanan	-	-	-	-	-
	Kab. Bandar lampung	-	-	-	-	-
	Kota Metro	31	31	39	1.258	62
	Kab. Pringsewu	188	188	287	1.527	376
	PROVINSI/*PROVINCE*	**941**	**941**	**1.180**	**1.254**	**1.882**
7.	**JAWA BARAT**					
	Kab. Sukabumi	75	75	100	1.333	93
	Kab. Cianjur	32	32	24	750	137
	Kab. Majalengka	1.591	1.591	1.384	870	2.397
	Kab. Kuningan	178	178	302	1.697	485
	Kab. Cirebon	130	130	48	369	206
	Kab. Bandung	1.545	1.545	1.378	892	3.312
	Kab. Bandung Barat	31	31	25	806	155
	Kab. Sumedang	2.564	2.564	2.372	925	9.155
	Kab. Banjar	11	11	4	364	15
	Kab. Tasikmalaya	9	9	6	667	81
	Kota Tasikmalaya	10	7	5	714	48
	Kab. Garut	4.095	4.095	3.507	856	10.645
	Kab. Ciamis	50	50	35	700	167
	Kab. Subang	8	8	5	625	40
	PROVINSI/*PROVINCE*	**10.329**	**10.326**	**9.195**	**890**	**26.936**

No.	PROVINSI/KABUPATEN *Province/District*	Luas Areal/*Area (Ha)*		Produksi *Production* (Ton)	Produktivitas/ *Productivity* (Kg/Ha)	Jumlah Petani/ *Farmers* (KK)
		Tanam/ *Planted*	Panen/ *Harvested*			
8.	**JAWA TENGAH**					
	1. TEMBAKAU ASEPAN					
	Kab. Sukoharjo	197	197	499	2.535	756
	Kota Klaten	1.049	1.049	2.244	2.139	4.721
	Kab. Blora	1.055	1.055	1.266	1.200	2.080
	Kab. Boyolali	30	-	-	-	69
	Kab. Karanganya	103	103	117	1.133	40
	JUMLAH/*TOTAL* (1)	**2.434.20**	**2.404.00**	**4.125.83**	**1.716**	**7.666.00**
	2. TEMBAKAU RAJANG/ RAKYAT					
	Kab. Semarang	988	988	910	921	1.059
	Kab. Salatiga	-	-	-	-	-
	Kab. Kendal	7.309	7.309	9.522	1.303	20.830
	Kab. Demak	5.245	5.245	5.527	1.054	17.271
	Kab. Grobogan	948	948	775	818	2.034
	Kab. Batang	143	143	88	616	75
	Kab. Pemalang	230	230	243	1.059	270
	Kab. Tegal	17	17	18	1.059	45
	Kab. Brebes	-	-	-	-	-
	Kab. Kebumen	568	568	312	550	5.195
	Kab. Magelang	7.573	7.573	3.584	473	25.694
	Kab. Purworejo	350	301	344	1.144	1.275
	Kab. Temanggung	15.588	15.588	9.979	640	45.501
	Kab. Wonosobo	4.338	3.327	2.525	759	10.055
	Kab. Banjarnegara	-	-	-	-	-
	Kab. Banyumas	28	24	9	386	71
	Kab. Purbalingga	-	-	-	-	-
	Kab. Karanganyar	-	-	-	-	-
	Kab. Sragen	44	41	29	703	163
	Kab. Klaten	1.401	1.401	1.060	756	6.307
	Kab. Boyolali	3.290	2.360	1.912	810	11.258
	Kab. Blora	89	89	53	600	113
	Kab. Wonogiri	454	454	285	628	746
	Kab. Cilacap	81	74	59	805	297
	Kab. Rembang	1.200	1.200	1.425	1.188	204
	JUMLAH/*TOTAL* (2)	**49.883.64**	**47.878.83**	**38.659.10**	**807**	**148.463.00**

No.	PROVINSI/KABUPATEN *Province/District*	Luas Areal/*Area (Ha)*		Produksi *Production* (Ton)	Produktivitas/ *Productivity* (Kg/Ha)	Jumlah Petani/ *Farmers* (KK)
		Tanam/ *Planted*	Panen/ *Harvested*			
	3. TEMBAKAU GARANGAN					
	Kab. Wonosobo	83	81	7	86	190
	Kab. Banjarnegara	370	370	301	813	1.441
	JUMLAH/*TOTAL* (3)	**453.31**	**451.31**	**307.76**	**682**	**1.631.00**
	4. TEMBAKAU VIRGINIA	-	-	-	-	-
	Kab. Sragen	-	-	-	-	-
	Kab. Sukoharjo	-	-	-	-	-
	Kab. Klaten	-	-	-	-	-
	Kab. Magelang					
	JUMLAH/*TOTAL* (4)	**-**	**-**	**-**	**-**	**-**
	5. TEMBAKAU VORSTENLAND					
	Kab. Klaten	248	248	293	1.183	517
	JUMLAH/*TOTAL* (5)	**248**	**248**	**293**	**1.183**	**517**
	PROVINSI/*PROVINCE*	**53.019**	**50.982**	**43.386**	**851**	**158.277**
9.	**D.I. YOGYAKARTA**					
	1. TEMBAKAU RAJANG/ RAKYAT					
	Kab. Bantul	533	533	402	754	2.297
	Kab. Gunung Kidul	190	125	160	1.280	1.096
	Kab. Sleman	1.408	1.408	925	657	8.026
	Kab. Kulonprogo	7	7	3	476	35
	JUMLAH/*TOTAL* (1)	**2.139**	**2.074**	**1.490**	**719**	**11.454**
	2. TEMBAKAU VIRGINIA					
	Kab. Bantul	3	3	8	2.633	2
	Kab. Gunung Kidul	-	-	-	-	-
	Kab. Sleman	38	38	63	1.666	223
	JUMLAH/*TOTAL* (2)	**41**	**41**	**71**	**1.737**	**225**
	3. TEMBAKAU VORSTENLAND					
	Kab. Bantul	-	-	-	-	-
	Kab. Gunung Kidul	-	-	-	-	-
	Kab. Sleman	-	-	-	-	-
	JUMLAH/*TOTAL* (3)	**-**	**-**	**-**	**-**	**-**
	4. TEMBAKAU VIKE					
	Kab. Bantul					
	Kab. Gunung Kidul	-	-	-	-	-
	JUMLAH/*TOTAL* (4)	**-**	**-**	**-**	**-**	**-**
	PROVINSI/*PROVINCE*	**2.180**	**2.115**	**1.561**	**738**	**11.679**

No.	PROVINSI/KABUPATEN *Province/District*	Luas Areal/*Area (Ha)*		Produksi *Production* (Ton)	Produktivitas/ *Productivity* (Kg/Ha)	Jumlah Petani/ *Farmers* (KK)
		Tanam/ *Planted*	Panen/ *Harvested*			
10.	**JAWA TIMUR**					
	1. TEMBAKAU BESUKI NO					
	Kab. Jember	5.872	4.559	8.857	1.943	11.857
	Kab. Bondowoso	-	-	-	-	-
	JUMLAH/*TOTAL* (1)	**5.872**	**4.559**	**8.857**	**1.943**	**11.857**
	2. TEMBAKAU LUMAJANG					
	Kab. Lumajang	220	209	174	833	1.914
	JUMLAH/*TOTAL* (2)	**220**	**209**	**174**	**833**	**1.914**
	3. TEMBAKAU KASTURI					
	Kab. Lumajang	492	334	293	877	895
	Kab. Bondowoso	1.958	1.469	881	600	12.235
	Kab. Situbondo	1.305	850	960	1.129	3.068
	Kab. Probolinggo	629	628	491	782	1.290
	Kab. Jember	11.950	11.950	20.315	1.700	22.344
	Kab. Banyuwangi	1.017	1.017	1.220	1.200	2.391
	JUMLAH/*TOTAL* (3)	**17.351**	**16.248**	**24.160**	**1.487**	**42.223**
	4. TEMBAKAU PAITON					
	Kab. Probolinggo	12.416	10.603	9.778	922	101.769
	JUMLAH/*TOTAL* (4)	**12.416**	**10.603**	**9.778**	**922**	**101.769**
	5. TEMBAKAU MADURA					
	Kab. Pamekasan	31.251	31.251	19.236	616	60.894
	Kab. Sampang	5.303	5.303	2.702	510	15.016
	Kab. Sumenep	23.414	23.414	13.393	572	55.117
	JUMLAH/*TOTAL* (5)	**59.968**	**59.968**	**35.331**	**589**	**131.027**
	6. TEMBAKAU WHITE BURLEY					
	Kab. Lumajang	782	469	402	857	2.599
	Kab. Bondowoso	-	-	-	-	-
	Kab. Banyuwangi	10	10	12	1.200	40
	Kab. Jember	144	144	215	1.493	387
	Kab. Probolinggo	-	-	-	-	-
	JUMLAH/*TOTAL* (6)	**936**	**623**	**629**	**1.010**	**3.026**

No.	PROVINSI/KABUPATEN *Province/District*	Luas Areal/*Area (Ha)*		Produksi *Production* (Ton)	Produktivitas/ *Productivity* (Kg/Ha)	Jumlah Petani/ *Farmers* (KK)
		Tanam/ *Planted*	Panen/ *Harvested*			
	7. TEMBAKAU VIRGINIA					
	Kab. Mojokerto	-	-	-	-	-
	Kab. Jombang	-	-	-	-	-
	Kab. Bojonegoro	9.441	9.441	7.977	845	68.087
	Kab. Lamongan	5.714	5.580	8.852	1.586	62.854
	Kab. Tuban	181	181	304	1.680	367
	Kab. Ngawi	-	-	-	-	-
	Kab. Ponorogo	25	25	43	1.720	49
	Kab. Nganjuk	-	-	-	-	-
	Kab. Blitar	1.140	1.140	1.339	1.175	23.514
	Kab. Malang	-	-	-	-	-
	Kab. Kediri	-	-	-	-	-
	Kab. Probolinggo	-	-	-	-	-
	Kab. Lumajang	-	-	-	-	-
	Kab. Bondowoso	-	-	-	-	-
	Kab. Pacitan	-	-	-	-	-
	Kab. Jember	-	-	-	-	-
	Kab. Madiun	-	-	-	-	-
	JUMLAH/*TOTAL* (7)	**16.501**	**16.367**	**18.515**	**1.131**	**154.871**
	8. TEMBAKAU JAWA					
	Kab. Mojokerto	549	549	672	1.224	1.879
	Kab. Jombang	4.590	4.380	4.519	1.032	17.066
	Kab. Bojonegoro	2.892	2.892	3.239	1.120	11.410
	Kab. Lamongan	4.108	4.108	4.852	1.181	15.090
	Kab. Tuban	1.062	1.062	1.791	1.686	2.319
	Kab. Magetan	982	982	619	630	2.175
	Kab. Madiun	610	443	493	1.113	1.670
	Kab. Ngawi	1.960	1.960	2.828	1.443	16.090
	Kab. Ponorogo	292	292	302	1.034	2.104
	Kab. Nganjuk	911	911	1.200	1.317	2.799
	Kab. Pacitan	94	94	65	691	282
	Kab. Blitar	1.216	1.216	706	581	4.918
	Kab. Tulungagung	1.901	1.901	2.243	1.180	5.942
	Kab. Probolinggo	468	160	67	419	1.536
	Kab. Lumajang	233	207	184	889	968
	Kab. Situbondo	6.317	5.100	7.896	1.548	23.804
	Kab. Bondowoso	8.644	6.483	3.242	500	29.834
	Kab. Jember	1.897	1.897	1.897	1.000	6.039
	Kab. Pasuruhan	277	277	205	740	837
	Kab. Kediri	112	112	129	1.152	338
	Kab. Banyuwangi	642	642	716	1.115	1.920
	JUMLAH/*TOTAL* (8)	**39.757**	**35.668**	**37.865**	**1.062**	**149.020**
	PROVINSI/*PROVINCE*	**153.021**	**144.245**	**135.309**	**938**	**595.707**

No.	PROVINSI/KABUPATEN *Province/District*	Luas Areal/*Area (Ha)*		Produksi *Production* (Ton)	Produktivitas/ *Productivity* (Kg/Ha)	Jumlah Petani/ *Farmers* (KK)
		Tanam/ *Planted*	Panen/ *Harvested*			
11.	**B A L I**					
	1. TEMBAKAU RAJANG/ RAKYAT					
	Kab. Karang Asem	32	30	14	455	50
	Kab. Gianyar	373	373	353	946	1.065
	Kab. Klungkung	4	4	3	643	20
	Kab. Bangli	1	1	1	530	6
	JUMLAH/*TOTAL* (1)	**410**	**408**	**370**	**906**	**1.141**
	2. TEMBAKAU VIRGINIA					
	Kab. Jembrana	-	-	-	-	-
	Kab. Gianyar	-	-	-	-	-
	Kab. Buleleng	562	562	1.343	2.390	170
	JUMLAH/*TOTAL* (2)	562	562	1.343	2.390	170
	PROVINSI/*PROVINCE*	**972**	**970**	**1.713**	**1.766**	**1.311**
12.	**NUSA TENGGARA BARAT**					
	1. TEMBAKAU RAJANG/ RAKYAT					
	Kab. Lombok Utara	-	-	-	-	-
	Kab. Lombok Barat	312	312	343	1.100	687
	Kab. Lombok Tengah	428	428	608	1.422	2.494
	Kab. Lombok Timur	4.444	4.444	3.556	800	5.104
	Kab. Sumbawa	280	280	177	632	369
	Kab. Sumbawa Barat	9	9	5	528	46
	Kab. Dompu	807	807	785	973	1.268
	Kab. Bima	-	-	-	-	-
	Kota Bima	-	-	-	-	-
	Kab. Mataram	-	-	-	-	-
	JUMLAH/*TOTAL* (1)	**6.280**	**6.280**	**5.474**	**872**	**9.968**
	2. TEMBAKAU VIRGINIA					
	Kab. Lombok Barat	78	78	116	1.492	258
	Kab. Lombok Tengah	12.742	12.742	23.706	1.860	38.100
	Kab. Lombok Timur	17.814	17.814	30.514	1.713	53.400
	Kab. Lombok Utara	139	139	177	1.270	71
	Kab. Sumba Barat	1	1	1	900	4
	Kab. Mataram	-	-	-	-	-
	JUMLAH/*TOTAL* (2)	**30.775**	**30.775**	**54.514**	**1.771**	**91.833**
	PROVINSI/*PROVINCE*	**37.055**	**37.055**	**59.988**	**1.619**	**101.801**

No.	PROVINSI/KABUPATEN *Province/District*	Luas Areal/*Area (Ha)*		Produksi *Production* (Ton)	Produktivitas/ *Productivity* (Kg/Ha)	Jumlah Petani/ *Farmers* (KK)
		Tanam/ *Planted*	Panen/ *Harvested*			
13.	**NUSA TENGGARA TIMUR**					
	Kab. Timur Tengah Selatan	4	4	2	500	6
	Kab. Belu	47	47	27	574	162
	Kab. Sikka	256	256	121	473	334
	Kab. Sumba Barat	173	173	64	370	735
	Kab. Sumba Timur	68	68	33	485	247
	Kab. Sumba Barat Daya	1.100	1.100	463	421	1.769
	Kab. Kupang	8	4	4	1.000	27
	Kab. Ngada	2	2	1	500	3
	Kab. Nagekeo	216	216	96	444	555
	Kab. Lembata	50	50	25	500	200
	Kab. Flores Timur	50	50	47	940	77
	Kab. Rore Ndao	11	11	5	455	17
	Kab. Manggarai	548	548	345	630	548
	Kab. Manggarai Timur	146	146	84	575	225
	Kab. Manggarai Barat	124	124	76	613	387
	PROVINSI/*PROVINCE*	**2.803**	**2.799**	**1.393**	**498**	**5.291**
14.	**SULAWESI TENGAH**					
	Kab. Banggai	42	42	47	1.119	25
	PROVINSI/*PROVINCE*	**42**	**42**	**47**	**1.119**	**25**
15.	**SULAWESI SELATAN**					
	Kab. Bantaeng	35	35	10	286	123
	Kab. Jeneponto	76	76	11	145	186
	Kab. Barru	50	50	13	260	85
	Kab. Soppeng	65	65	33	508	30
	Kab. Takalar	-	-	-	-	-
	Kab. Wajo	32	32	26	813	17
	Kab. Bone	976	976	1.094	1.121	1.345
	Kota Luwu	24	-	-	-	44
	Kab. Luwu Utara	-	-	-	-	-
	Kab. Bulukumba	175	175	30	171	107
	Kab. Sinjai	1.500	1.500	698	465	3.021
	Kab. Enrekang	3	-	-	-	9
	PROVINSI/*PROVINCE*	**2.936**	**2.909**	**1.915**	**658**	**4.967**
	I N D O N E S I A	**267.420**	**255.743**	**258.434**	**1.011**	**917.525**

DIREKTORAT JENDERAL PERKEBUNAN
Directorate General of Estate Crops

Keterangan/*Note* :
1. Angka Tetap/*Fixed*
2. Wujud Produksi/*Production* : Daun Kering/*Dried Tobacco Leaf*

Tabel 14. **Luas Areal dan Produksi Tembakau Perkebunan Rakyat Menurut Provinsi dan Keadaan Tanaman Tahun 2013*)**

Table ***Area and Tobacco Production of Smallholder by Province and Tree Crops Classification, 2013*)***

No.	Provinsi/*Province*	Luas Areal/*Area (Ha)*		Produksi *Production* (Ton)	Produktivitas/ *Productivity* (Kg/Ha)	Jumlah Petani/ *Farmers* (KK)
		Tanam/ *Planted*	Panen/ *Harvested*			
1.	ACEH	1.501	1.224	897	733	2.608
2.	SUMATERA UTARA	603	478	458	958	1.193
3.	SUMATERA BARAT	1.319	1.313	1.220	929	4.825
4.	R I A U	-	-	-	-	-
5.	KEPULAUAN RIAU	-	-	-	-	-
6.	J A M B I	691	413	236	570	410
7.	SUMATERA SELATAN	47	15	12	793	235
8.	KEP. BANGKA BELITUNG	-	-	-	-	-
9.	BENGKULU	-	-	-	-	-
10.	LAMPUNG	945	945	1.195	1.265	1.890
WILAYAH SUMATERA		**5.105**	**4.388**	**4.017**	**915**	**11.162**
11.	DKI. JAKARTA	-	-	-	-	-
12.	JAWA BARAT	10.328	10.325	8.769	849	26.932
13.	BANTEN	-	-	-	-	-
14.	JAWA TENGAH	52.892	51.923	44.224	852	134.708
15.	D.I. YOGYAKARTA	1.612	1.612	618	383	8.638
16.	JAWA TIMUR	152.945	151.554	133.253	879	558.640
WILAYAH JAWA		**217.777**	**215.414**	**186.864**	**867**	**728.918**
17.	B A L I	1.058	1.007	1.675	1.664	1.383
18.	NUSA TENGGARA BARAT	37.518	37.218	61.301	1.647	3.564
19.	NUSA TENGGARA TIMUR	3.006	3.002	1.539	513	5.508
WILAYAH NUSA TENGGARA & BALI		**41.582**	**41.227**	**64.516**	**1.565**	**10.455**
20.	KALIMANTAN BARAT	-	-	-	-	-
21.	KALIMANTAN TENGAH	-	-	-	-	-
22.	KALIMANTAN SELATAN	-	-	-	-	-
23.	KALIMANTAN TIMUR	-	-	-	-	-
WILAYAH KALIMANTAN		**-**	**-**	**-**	**-**	**-**
24.	SULAWESI UTARA	-	-	-	-	-
25.	GORONTALO	-	-	-	-	-
26.	SULAWESI TENGAH	42	42	48	1.138	25
27.	SULAWESI SELATAN	2.846	2.820	1.980	702	4.814
28.	SULAWESI BARAT	-	-	-	-	-
29.	SULAWESI TENGGARA	-	-	-	-	-
WILAYAH SULAWESI		**2.888**	**2.862**	**2.028**	**708**	**4.839**
30.	M A L U K U	-	-	-	-	-
31.	MALUKU UTARA	-	-	-	-	-
32.	PAPUA	-	-	-	-	-
33.	PAPUA BARAT	-	-	-	-	-
WILAYAH MALUKU & PAPUA		**-**	**-**	**-**	**-**	**-**
I N D O N E S I A		**267.352**	**263.892**	**257.425**	**975**	**755.374**

DIREKTORAT JENDERAL PERKEBUNAN
Directorate General of Estate Crops

Keterangan/*Note* :
1. Angka Sementara/*Preliminary**)
2. Wujud Produksi/*Production* : Daun Kering/*Dried Tobacco Leaf*

Tabel 15. **Luas Areal dan Produksi Tembakau Perkebunan Rakyat Menurut Provinsi dan Keadaan Tanaman Tahun 2014**)**

Table ***Area and Tobacco Production of Smallholder by Province and Tree Crops Classification, 2014**)***

No.	Provinsi/*Province*	Luas Areal/*Area (Ha)*		Produksi *Production* (Ton)	Produktivitas/ *Productivity* (Kg/Ha)	Jumlah Petani/ *Farmers* (KK)
		Tanam/ *Planted*	Panen/ *Harvested*			
1.	ACEH	1.501	1.151	997	866	2.608
2.	SUMATERA UTARA	597	573	452	788	1.182
3.	SUMATERA BARAT	1.333	1.309	1.239	946	4.879
4.	R I A U	-	-	-	-	-
5.	KEPULAUAN RIAU	-	-	-	-	-
6.	J A M B I	723	684	317	463	476
7.	SUMATERA SELATAN	52	31	18	593	326
8.	KEP. BANGKA BELITUNG	-	-	-	-	-
9.	BENGKULU	-	-	-	-	-
10.	LAMPUNG	945	831	1.179	1.418	1.890
WILAYAH SUMATERA		**5.151**	**4.579**	**4.201**	**918**	**11.361**
11.	DKI. JAKARTA	-	-	-	-	-
12.	JAWA BARAT	10.328	10.328	8.960	868	26.929
13.	BANTEN	-	-	-	-	-
14.	JAWA TENGAH	53.025	53.025	41.400	781	134.644
15.	D.I. YOGYAKARTA	1.632	1.632	717	439	10.136
16.	JAWA TIMUR	154.015	153.554	136.254	887	576.676
WILAYAH JAWA		**219.000**	**218.539**	**187.331**	**857**	**748.384**
17.	B A L I	1.065	1.006	1.735	1.725	1.500
18.	NUSA TENGGARA BARAT	37.043	36.443	61.942	1.700	101.766
19.	NUSA TENGGARA TIMUR	3.086	2.988	1.640	549	5.825
WILAYAH NUSA TENGGARA & BALI		**41.194**	**40.436**	**65.317**	**1.615**	**109.091**
20.	KALIMANTAN BARAT	-	-	-	-	-
21.	KALIMANTAN TENGAH	-	-	-	-	-
22.	KALIMANTAN SELATAN	-	-	-	-	-
23.	KALIMANTAN TIMUR	-	-	-	-	-
WILAYAH KALIMANTAN		**-**	**-**	**-**	**-**	**-**
24.	SULAWESI UTARA	-	-	-	-	-
25.	GORONTALO	-	-	-	-	-
26.	SULAWESI TENGAH	42	42	47	1.119	25
27.	SULAWESI SELATAN	2.720	2.515	1.965	781	4.602
28.	SULAWESI BARAT	-	-	-	-	-
29.	SULAWESI TENGGARA	-	-	-	-	-
WILAYAH SULAWESI		**2.762**	**2.557**	**2.012**	**787**	**4.627**
30.	M A L U K U	-	-	-	-	-
31.	MALUKU UTARA	-	-	-	-	-
32.	PAPUA	-	-	-	-	-
33.	PAPUA BARAT	-	-	-	-	-
WILAYAH MALUKU & PAPUA		**-**	**-**	**-**	**-**	**-**
I N D O N E S I A		**268.107**	**266.112**	**258.861**	**973**	**873.463**

DIREKTORAT JENDERAL PERKEBUNAN
Directorate General of Estate Crops

Keterangan/*Note* :
1. Angka Estima*si/Estimation***)
2. Wujud Produksi/*Production* : Daun Kering/D*ried Tobacco Leaf*

Tabel 16. **Luas Areal dan Produksi Tembakau Perkebunan Besar Negara Menurut Provinsi dan Keadaan Tanaman Tahun 2012**

Table ***Area and Tobacco Production of Government Estate by Province and Tree Crops Classification, 2012***

No.	Provinsi/*Province*	Luas Areal/*Area (Ha)*		Produksi *Production* (Ton)	Produktivitas/ *Productivity* (Kg/Ha)	Jumlah Penyerapan Tenaga Kerja (TK)
		Tanam/ *Planted*	Panen/ *Harvested*			
1.	ACEH	-	-	-	-	-
2.	SUMATERA UTARA	2.330	2.330	1.946	835	8.628
3.	SUMATERA BARAT	-	-	-	-	-
4.	R I A U	-	-	-	-	-
5.	KEPULAUAN RIAU	-	-	-	-	-
6.	J A M B I	-	-	-	-	-
7.	SUMATERA SELATAN	-	-	-	-	-
8.	KEP. BANGKA BELITUNG	-	-	-	-	-
9.	BENGKULU	-	-	-	-	-
10.	LAMPUNG	-	-	-	-	-
WILAYAH SUMATERA		**2.330**	**2.330**	**1.946**	**835**	**8.628**
11.	DKI. JAKARTA	-	-	-	-	-
12.	JAWA BARAT	-	-	-	-	-
13.	BANTEN	-	-	-	-	-
14.	JAWA TENGAH	-	-	-	-	-
15.	D.I. YOGYAKARTA	-	-	-	-	-
16.	JAWA TIMUR	540	540	438	811	1.105
WILAYAH JAWA		**540**	**540**	**438**	**811**	**1.105**
17.	B A L I	-	-	-	-	-
18.	NUSA TENGGARA BARAT	-	-	-	-	-
19.	NUSA TENGGARA TIMUR	-	-	-	-	-
WILAYAH NUSA TENGGARA & BALI		**-**	**-**	**-**	**-**	**-**
20.	KALIMANTAN BARAT	-	-	-	-	-
21.	KALIMANTAN TENGAH	-	-	-	-	-
22.	KALIMANTAN SELATAN	-	-	-	-	-
23.	KALIMANTAN TIMUR	-	-	-	-	-
WILAYAH KALIMANTAN		**-**	**-**	**-**	**-**	**-**
24.	SULAWESI UTARA	-	-	-	-	-
25.	GORONTALO	-	-	-	-	-
26.	SULAWESI TENGAH	-	-	-	-	-
27.	SULAWESI SELATAN	-	-	-	-	-
28.	SULAWESI BARAT	-	-	-	-	-
29.	SULAWESI TENGGARA					
WILAYAH SULAWESI		**-**	**-**	**-**	**-**	**-**
30.	M A L U K U	-	-	-	-	-
31.	MALUKU UTARA	-	-	-	-	-
32.	PAPUA	-	-	-	-	-
33.	PAPUA BARAT	-	-	-	-	-
WILAYAH MALUKU & PAPUA		**-**	**-**	**-**	**-**	**-**
I N D O N E S I A		**2.870**	**2.870**	**2.384**	**831**	**9.733**

DIREKTORAT JENDERAL PERKEBUNAN
Directorate General of Estate Crops

Keterangan/*Note* :
1. Angka Tetap/*Fixed*
2. Wujud Produksi/*Production* : Daun Kering/D*ried Tobacco Leaf*

Tabel 17. **Luas Areal dan Produksi Tembakau Perkebunan Besar Negara Menurut Kabupaten dan Keadaan Tanaman Tahun 2012**

Table ***Area and Tobacco Production of Government Estate by District and Tree Crops Classification, 2012***

No.	PROVINSI/KABUPATEN *Province/District*	Luas Areal/*Area (Ha)*		Produksi *Production* (Ton)	Produktivitas/ *Productivity* (Kg/Ha)	Jumlah Penyerapan Tenaga Kerja (TK)
		Tanam/ *Planted*	Panen/ *Harvested*			
1.	**SUMATERA UTARA**					
	Kab. Langkat	255	255	202	792	855
	Kab. Deli Serdang	2.075	2.075	1.744	840	7.773
	PROVINSI/*PROVINCE*	**2.330**	**2.330**	**1.946**	**835**	**8.628**
2.	**JAWA TIMUR**					
	TEMBAKAU BESUKI NO					
	Kab. Jember	540	540	438	811	1.105
	PROVINSI/*PROVINCE*	**540**	**540**	**438**	**811**	**1.105**
	I N D O N E S I A	**2.870**	**2.870**	**2.384**	**831**	**9.733**

DIREKTORAT JENDERAL PERKEBUNAN
Directorate General of Estate Crops

Keterangan/*Note* :
1. Angka Tetap/*Fixed*
2. Wujud Produksi/*Production* : Daun Kering/*Dried Tobacco Leaf*

Tabel 18. **Luas Areal dan Produksi Tembakau Perkebunan Besar Negara Menurut Provinsi dan Keadaan Tanaman Tahun 2013*)**

Table ***Area and Tobacco Production of Government Estate by Province and Tree Crops Classification, 2013*)***

No.	Provinsi/*Province*	Luas Areal/*Area (Ha)*		Produksi *Production* (Ton)	Produktivitas/ *Productivity* (Kg/Ha)	Jumlah Penyerapan Tenaga Kerja (TK)
		Tanam/ *Planted*	Panen/ *Harvested*			
1.	ACEH	-	-	-	-	-
2.	SUMATERA UTARA	**2.340**	2.340	2.333	997	**8.665**
3.	SUMATERA BARAT	-	-	-	-	-
4.	R I A U	-	-	-	-	-
5.	KEPULAUAN RIAU	-	-	-	-	-
6.	J A M B I	-	-	-	-	-
7.	SUMATERA SELATAN	-	-	-	-	-
8.	KEP. BANGKA BELITUNG	-	-	-	-	-
9.	BENGKULU	-	-	-	-	-
10.	LAMPUNG	-	-	-	-	-
WILAYAH SUMATERA		**2.340**	**2.340**	**2.333**	**997**	**8.665**
11.	DKI. JAKARTA	-	-	-	-	-
12.	JAWA BARAT	-	-	-	-	-
13.	BANTEN	-	-	-	-	-
14.	JAWA TENGAH	-	-	-	-	-
15.	D.I. YOGYAKARTA	-	-	-	-	-
16.	JAWA TIMUR	540	540	425	787	1.105
WILAYAH JAWA		**540**	**540**	**425**	**787**	**1.105**
17.	B A L I	-	-	-	-	-
18.	NUSA TENGGARA BARAT	-	-	-	-	-
19.	NUSA TENGGARA TIMUR	-	-	-	-	-
WILAYAH NUSA TENGGARA & BALI		**-**	**-**	**-**	**-**	**-**
20.	KALIMANTAN BARAT	-	-	-	-	-
21.	KALIMANTAN TENGAH	-	-	-	-	-
22.	KALIMANTAN SELATAN	-	-	-	-	-
23.	KALIMANTAN TIMUR	-	-	-	-	-
WILAYAH KALIMANTAN		**-**	**-**	**-**	**-**	**-**
24.	SULAWESI UTARA	-	-	-	-	-
25.	GORONTALO	-	-	-	-	-
26.	SULAWESI TENGAH	-	-	-	-	-
27.	SULAWESI SELATAN	-	-	-	-	-
28.	SULAWESI BARAT	-	-	-	-	-
29.	SULAWESI TENGGARA					
WILAYAH SULAWESI		**-**	**-**	**-**	**-**	**-**
30.	M A L U K U	-	-	-	-	-
31.	MALUKU UTARA	-	-	-	-	-
32.	PAPUA	-	-	-	-	-
33.	PAPUA BARAT	-	-	-	-	-
WILAYAH MALUKU & PAPUA		**-**	**-**	**-**	**-**	**-**
I N D O N E S I A		**2.880**	**2.880**	**2.758**	**958**	**9.770**

DIREKTORAT JENDERAL PERKEBUNAN
Directorate General of Estate Crops

Keterangan/*Note* :
1. Angka Sementara/*Preliminary**)
2. Wujud Produksi/*Production* : Daun Kering/*Dried Tobacco Leaf*

Tabel 19. **Luas Areal dan Produksi Tembakau Perkebunan Besar Negara Menurut Provinsi dan Keadaan Tanaman Tahun 2014**)**

Table ***Area and Tobacco Production of Government Estate by Province and Tree Crops Classification, 2014**)***

No.	Provinsi/*Province*	Luas Areal/*Area (Ha)*		Produksi *Production* (Ton)	Produktivitas/ *Productivity* (Kg/Ha)	Jumlah Penyerapan Tenaga Kerja (TK)
		Tanam/ *Planted*	Panen/ *Harvested*			
1.	ACEH	-	-	-	-	-
2.	SUMATERA UTARA	2.345	2.345	2.296	979	8.684
3.	SUMATERA BARAT	-	-	-	-	-
4.	R I A U	-	-	-	-	-
5.	KEPULAUAN RIAU	-	-	-	-	-
6.	J A M B I	-	-	-	-	-
7.	SUMATERA SELATAN	-	-	-	-	-
8.	KEP. BANGKA BELITUNG	-	-	-	-	-
9.	BENGKULU	-	-	-	-	-
10.	LAMPUNG	-	-	-	-	-
WILAYAH SUMATERA		**2.345**	**2.345**	**2.296**	**979**	**8.684**
11.	DKI. JAKARTA	-	-	-	-	-
12.	JAWA BARAT	-	-	-	-	-
13.	BANTEN	-	-	-	-	-
14.	JAWA TENGAH	-	-	-	-	-
15.	D.I. YOGYAKARTA	-	-	-	-	-
16.	JAWA TIMUR	540	540	502	930	1.105
WILAYAH JAWA		**540**	**540**	**502**	**930**	**1.105**
17.	B A L I	-	-	-	-	-
18.	NUSA TENGGARA BARAT	-	-	-	-	-
19.	NUSA TENGGARA TIMUR	-	-	-	-	-
WILAYAH NUSA TENGGARA & BALI		**-**	**-**	**-**	**-**	**-**
20.	KALIMANTAN BARAT	-	-	-	-	-
21.	KALIMANTAN TENGAH	-	-	-	-	-
22.	KALIMANTAN SELATAN	-	-	-	-	-
23.	KALIMANTAN TIMUR	-	-	-	-	-
WILAYAH KALIMANTAN		**-**	**-**	**-**	**-**	**-**
24.	SULAWESI UTARA	-	-	-	-	-
25.	GORONTALO	-	-	-	-	-
26.	SULAWESI TENGAH	-	-	-	-	-
27.	SULAWESI SELATAN	-	-	-	-	-
28.	SULAWESI BARAT	-	-	-	-	-
29.	SULAWESI TENGGARA					
WILAYAH SULAWESI		**-**	**-**	**-**	**-**	**-**
30.	M A L U K U	-	-	-	-	-
31.	MALUKU UTARA	-	-	-	-	-
32.	PAPUA	-	-	-	-	-
33.	PAPUA BARAT	-	-	-	-	-
WILAYAH MALUKU & PAPUA		**-**	**-**	**-**	**-**	**-**
I N D O N E S I A		**2.885**	**2.885**	**2.798**	**970**	**9.789**

DIREKTORAT JENDERAL PERKEBUNAN
Directorate General of Estate Crops

Keterangan/*Note* :
1. Angka Estima*si/Estimation***)
2. Wujud Produksi/*Production* : Daun Kering/*Dried Tobacco Leaf*

Tabel 20. **Volume dan Nilai Ekspor - Impor Tembakau Menurut Negara Tujuan dan Asal Tahun 2012**

Table ***Export - Import Volume and Value of Tobacco by Destination and Origin Country, 2012***

No.	Kode HS/ *HS Code*	Ekspor/*Export*			Impor/*Import*		
		Negara Tujuan/ *Destinaton*	Volume/ Volume (Kg)	Nilai/*Value* ($ US)	NEGARA ASAL/ *Origin*	Volume/ Volume (Kg)	Nilai/*Value* ($ US)
1.	Virginia tobacco, not stemmed/ stripped, flue-cured **HS : 2401101000**	MALAYSIA	59.160	238.620	CHINA	4.594.680	23.034.078
					PHILIPPINES	3.316.335	12.297.975
					MALAYSIA	680.981	4.390.755
					CAMBODIA	79.200	324.720
					INDIA	7.852.556	39.210.626
					PAKISTAN	19.800	99.000
					BANGLADESH	356.400	1.212.156
					SRI LANKA	17.820	70.567
					TURKEY	493.638	3.680.234
					UNITED ARAB EMIRATES	297.000	1.514.700
					SOUTH AFRICA	39.600	194.436
					ZIMBABWE	495.000	3.019.500
					UNITED STATES	223.785	1.703.488
					MEXICO	3.043	56.748
					NICARAGUA	15.405	439.043
					ARGENTINA	3.585.753	13.127.871
					BRAZIL	1.218.528	7.247.583
					ECUADOR	41.593	1.232.826
					EL SALVADOR	39.575	578.915
					GERMANY, FED. REP. OF	47.088	1.141.945
					SWITZERLAND	48.653	902.819
					ITALY	5.827.250	29.554.849
					SPAIN	514.800	3.293.006
					GREECE	40.375	286.664
					CROATIA	257.400	1.265.418
					BOSNIA AND HERZEGOVINA	79.200	373.032
		Jumlah/*Total*	**59.160**	**238.620**	**Jumlah/*Total***	**30.185.458**	**150.252.954**
2.	Virginia tobacco, not stemmed/ stripped, not flue-cured **HS : 2401102000**	CAMBODIA	39.600	195.624	JAPAN	5	529
		NETHERLANDS	7.135	4.675	MALAYSIA	16.022	101.818
		GERMANY, FED. REP. OF	7.090	9.290	INDIA	2.298.960	8.599.536
					TURKEY	77.763	247.367
					SWITZERLAND	7.097	94.500
		Jumlah/*Total*	**53.825**	**209.589**	**Jumlah/*Total***	**2.399.847**	**9.043.750**
3.	Burley tobacco, not stemmed/stripped **HS : 2401104000**	-	-	-	CHINA	335.520	1.107.216
					SINGAPORE	50.000	291.500
					PHILIPPINES	628.200	2.419.380
					BANGLADESH	79.200	306.504
					UNITED STATES	409.860	3.266.584
					BRAZIL	158.400	1.219.680
					ITALY	59.400	308.326
		Jumlah/*Total*	**-**	**-**	**Jumlah/*Total***	**1.720.580**	**8.919.190**

No.	Kode HS/ *HS Code*	Ekspor/*Export*			Impor/*Import*		
		Negara Tujuan/ *Destinaton*	Volume/ Volume (Kg)	Nilai/*Value* ($ US)	NEGARA ASAL/ *Origin*	Volume/ Volume (Kg)	Nilai/*Value* ($ US)
4.	Oth tobacco,	PHILIPPINES	35.640	40.986	CHINA	584.100	2.583.999
	not stemmed/	KENYA	9.600	30.912	TURKEY	140.628	1.085.289
	stripped,	SOUTH AFRICA	36.000	37.800	BRAZIL	99.000	386.100
	flue-cured	GERMANY, FED. REP. OF	56.376	234.452			
	HS : 2401105000	BELARUS	60.000	63.600			
		RUSSIA FEDERATION	360.000	340.000			
		Jumlah/*Total*	**557.616**	**747.750**	**Jumlah/*Total***	**823.728**	**4.055.388**
5.	Oth tobacco,	JAPAN	123	123	HONG KONG	39.600	184.140
	not stemmed/	KOREA, DEM. PEOPLE'S REP.	9.600	49.920	CHINA	8.097.957	41.882.468
	stripped,	CHINA	1.251.479	6.132.661	SINGAPORE	9.800	57.134
	not flue-cured	PHILIPPINES	55.988	88.548	PHILIPPINES	293.745	840.743
	HS : 2401109000	MALAYSIA	113.132	691.806	INDIA	131.465	235.333
		SRI LANKA	614.775	13.777.024	PAKISTAN	32.963	65.926
		EGYPT	118.873	387.843	BANGLADESH	94.080	103.488
		MOROCCO	90.000	319.300	INDONESIA	9.600	10.201
		TUNISIA	20.000	27.000	TURKEY	1.338.885	10.903.634
		ALGERIA	99.000	366.589	MALAWI	140	393
		BOTSWANA	40.000	48.000	UNITED STATES	251.590	2.098.476
		MAURITANIA	37.010	41.564	ARGENTINA	75.208	268.665
		MALI	4.400	73.480	BRAZIL	852.596	10.001.956
		SOUTH AFRICA	36.005	30.356	PARAGUAY	27.605	60.329
		NEW CALEDONIA	198.000	99.000	ECUADOR	11.270	172.805
		UNITED STATES	2.243.884	4.683.221	DOMINICAN REPUBLIC	33.325	643.990
		HONDURAS	46.143	1.060.842	NETHERLANDS	33.860	1.448.747
		NICARAGUA	320.634	2.287.054	GERMANY, FED. REP. OF	71.813	1.370.201
		PUERTO RICO	638.400	1.844.980	BELGIUM	54.001	164.104
		DOMINICAN REPUBLIC	1.171.893	4.709.143	ITALY	239.201	1.098.930
		UNITED KINGDOM	6.000	17.840	GREECE	708.482	4.875.583
		NETHERLANDS	511.495	1.660.058			
		GERMANY, FED. REP. OF	328.965	3.109.773			
		BELGIUM	2.594.151	12.002.740			
		SWITZERLAND	21.600	96.961			
		DENMARK	88.800	331.512			
		IRELAND	198.000	945.846			
		ITALY	104.014	283.026			
		SPAIN	521.917	2.708.354			
		PORTUGAL	2.497	64.279			
		HUNGARY	19.720	67.376			
		POLAND	174.545	293.343			
		LITHUANIA	39.482	19.742			
		LATVIA	39.421	19.704			
		SLOVENIA	9.600	41.820			
		RUSSIA FEDERATION	17.820	41.877			
		Jumlah/*Total*	**11.787.366**	**58.422.705**	**Jumlah/*Total***	**12.407.186**	**76.487.246**

No.	Kode HS/ *HS Code*	Ekspor/*Export*			Impor/*Import*		
		Negara Tujuan/ *Destinaton*	Volume/ Volume (Kg)	Nilai/*Value* ($ US)	NEGARA ASAL/ *Origin*	Volume/ Volume (Kg)	Nilai/*Value* ($ US)
6.	Virginia tobacco, partly or wholly stemmed/stripped, flue -cured **HS ; 2401201000**	JAPAN	2.340	17.299	CHINA	22.298.893	113.855.206
		HONG KONG	99.000	198.000	THAILAND	405.535	806.361
		KOREA, REPUBLIC OF	19.800	148.698	PHILIPPINES	1.189.897	5.855.953
		SINGAPORE	70.800	562.152	MALAYSIA	63.878	491.332
		PHILIPPINES	118.800	861.102	MYANMAR	2.177.500	7.645.384
		MALAYSIA	5.689.917	41.849.144	CAMBODIA	254.440	961.202
		KENYA	6.800	45.424	LAO PEOPLE'S DEM. REP.	451.315	1.447.103
		SOUTH AFRICA	207.600	599.112	VIET NAM	635.800	2.478.916
		ZIMBABWE	59.400	148.500	INDIA	2.429.937	10.531.464
		AUSTRALIA	39.600	335.610	PAKISTAN	356.400	1.295.321
		UNITED STATES	134.600	346.920	INDONESIA	182.987	1.504.831
		BRAZIL	106.980	839.968	LEBANON	52.886	95.438
		NETHERLANDS	79.200	368.280	TURKEY	1.324.939	5.208.005
		GERMANY, FED. REP. OF	3.040	3.900	TANZANIA, UNITED REP. OF	303.662	2.000.786
		BELGIUM	163.690	710.708	SOUTH AFRICA	79.200	91.080
		BULGARIA	39.600	79.200	ZIMBABWE	3.056.907	20.777.135
		SLOVAKIA	18.000	65.100	ZAMBIA	2.200	21.142
		RUSSIA FEDERATION	107.910	290.812	AUSTRALIA	28.640	188.506
		OTHERS	542	1.708	UNITED STATES	2.847.947	22.098.101
					CUBA	5.118	28.037
					ARGENTINA	22.135	161.788
					BRAZIL	2.757.033	18.865.019
					FRANCE	1.233	8.541
					SWITZERLAND	158.400	836.137
					ITALY	792.000	4.846.050
					GREECE	247.078	1.738.639
					KYRGYZSTAN	39.537	156.169
					CROATIA	198.000	863.280
					OTHERS	936	5.640
		Jumlah/*Total*	**6.967.619**	**47.471.637**	**Jumlah/*Total***	**42.364.433**	**224.862.566**
7.	Virginia tobacco, partly or wholly stemmed/stripped, not flue-cured **HS : 2401202000**	-	-	-	CHINA	936.120	4.787.820
					CAMBODIA	18.662	40.850
					VIET NAM	222.000	490.842
					TANZANIA, UNITED REP. OF	39.600	320.774
		Jumlah/*Total*	**-**	**-**	**Jumlah/*Total***	**1.216.382**	**5.640.286**
8.	Oriental tobacco, partly or wholly stemmed / stripped **HS : 2401203000**	-	-	-	CHINA	6.597.940	33.532.170
					THAILAND	1.281.852	7.660.279
					SINGAPORE	41.580	283.991
					MALAYSIA	539.138	2.767.375
					TURKEY	2.932.901	18.704.357
					EGYPT	60.588	509.545
					UNITED STATES	19.800	171.062
					BRAZIL	49.984	274.561
					GREECE	951.524	7.630.351
					BULGARIA	93.012	531.287
					REP. OF MACEDONIA	59.556	547.827
					OTHERS	965	7.126
		Jumlah/*Total*	**-**	**-**	**Jumlah/*Total***	**12.628.840**	**72.619.931**

No.	Kode HS/ *HS Code*	Ekspor/*Export*			Impor/*Import*		
		Negara Tujuan/ *Destinaton*	Volume/ Volume (Kg)	Nilai/*Value* ($ US)	NEGARA ASAL/ *Origin*	Volume/ Volume (Kg)	Nilai/*Value* ($ US)
9.	Burley tobacco, partly or wholly stemmed/ stripped **HS : 2401204000**	JAPAN	740	5.072	CHINA	178.200	997.029
		KOREA, REPUBLIC OF	232.080	1.488.730	THAILAND	289.588	1.514.483
		THAILAND	138.600	699.930	PHILIPPINES	41.568	267.519
		PHILIPPINES	459.780	2.419.587	MALAYSIA	1.392.692	9.099.782
		MALAYSIA	186.587	1.285.391	CAMBODIA	79.200	358.776
		BELGIUM	740	5.014	INDIA	59.402	170.486
					BANGLADESH	22.268	119.663
					SRI LANKA	17.820	72.706
					UGANDA	19.800	103.356
					MALAWI	716.039	1.762.756
					UNITED STATES	765.010	5.998.387
					BRAZIL	23.760	156.482
					ITALY	257.400	1.569.150
					OTHERS	755	5.629
		Jumlah/*Total*	**1.018.527**	**5.903.724**	**Jumlah/*Total***	**3.863.502**	**22.196.204**
10.	Oth tobacco, partly or wholly stemmed/ stipped, flue-cured **HS : 2401205000**	SINGAPORE	79.200	304.326	CHINA	1765200	9.077.664
		MALAYSIA	300	2.910	LAO PEOPLE'S DEM. REP.	198000	950.400
		CAMBODIA	158.400	554.400	SRI LANKA	38671	3.216.183
		UNITED STATES	629.640	1.438.074	UNITED STATES	302940	2.521.886
		NETHERLANDS	576.547	2.277.803	OTHERS	2783	19.401
		GERMANY, FED. REP. OF	48.294	171.691			
		BELGIUM	988.420	2.418.600			
		ITALY	217.019	810.522			
		Jumlah/*Total*	**2.697.820**	**7.978.326**	**Jumlah/*Total***	**2.307.594**	**15.785.534**
11.	Oth tobacco, partly or wholly stemmed/stripped, not flue-cured **HS : 2401209000**	JAPAN	57.000	17.430	HONG KONG	78.509	468.580
		KOREA, DEM. PEOPLE'S REP.	8.640	15.120	CHINA	7.971.428	35.512.243
		CHINA	100.000	436.334	SINGAPORE	720.144	3.823.998
		THAILAND	257.400	1.299.870	PHILIPPINES	219.285	560.716
		SINGAPORE	68.535	104.904	MALAYSIA	476.302	2.501.700
		MALAYSIA	284.169	996.081	VIET NAM	59.400	256.996
		CAMBODIA	59.400	293.436	INDIA	904.089	2.932.574
		INDIA	6.440	53.366	INDONESIA	33.660	58.608
		SRI LANKA	198.211	1.547.439	TURKEY	56.730	87.076
		JORDAN	69.850	412.104	UGANDA	156.544	971.530
		TURKEY	9.600	45.900	UNITED STATES	51.364	236.274
		UNITED ARAB EMIRATES	1.222.370	6.464.828	ARGENTINA	79.200	551.600
		EGYPT	430.551	879.368	BRAZIL	753.920	3.263.858
		SOUTH AFRICA	20.000	27.200	BOLIVIA	79.200	492.680
		UNITED STATES	3.354.055	7.065.610	ECUADOR	6.706	576.819
		CANADA	17.820	31.185	DOMINICAN REPUBLIC	3.913	176.071
		NICARAGUA	154.000	1.131.767	NETHERLANDS	76.606	3.338.495
		PUERTO RICO	261.000	661.180	SWITZERLAND	7.732	217.583
		DOMINICAN REPUBLIC	44.817	182.433	SPAIN	50.223	582.087
		UNITED KINGDOM	255.000	1.159.650			
		NETHERLANDS	439.521	2.184.343			
		FRANCE	8.019	13.231			
		GERMANY, FED. REP. OF	848.029	5.344.413			
		BELGIUM	1.178.828	4.357.778			
		DENMARK	45.601	102.632			
		ITALY	208.485	288.587			
		SPAIN	54.811	491.177			
		UKRAINE	17.820	41.877			
		SLOVAKIA	21.720	35.216			
		SLOVENIA	19.800	73.440			
		CZECH REPUBLIC	65.413	191.960			
		RUSSIA FEDERATION	104.170	622.083			
		Jumlah/*Total*	**9.891.075**	**36.571.942**	**Jumlah/*Total***	**11.784.955**	**56.609.488**

No.	Kode HS/ *HS Code*	Ekspor/*Export*			Impor/*Import*		
		Negara Tujuan/ *Destinaton*	Volume/ Volume (Kg)	Nilai/*Value* ($ US)	NEGARA ASAL/ *Origin*	Volume/ Volume (Kg)	Nilai/*Value* ($ US)
12.	Tobacco stems	KOREA, REPUBLIC OF	590	750	CHINA	8.458.800	5.058.646
	HS : 2401301000	SINGAPORE	456.735	141.102	PHILIPPINES	109.395	186.814
		MALAYSIA	884.960	546.980	MALAYSIA	121.512	494.226
		VIET NAM	115.200	74.880	VIET NAM	1.045.159	426.996
		SOUTH AFRICA	153.600	99.840	PAKISTAN	837.340	1.030.042
		UNITED STATES	72.000	43.200	TANZANIA, UNITED	428.216	467.451
		BRAZIL	14.960	28.367	REP. OF	348.002	415.726
		NETHERLANDS	172.800	126.720	UNITED STATES	596.412	755.822
		FRANCE	318.657	177.608	BRAZIL	118.800	142.828
		GERMANY, FED. REP. OF	18.600	12.090	BELGIUM	59.400	71.728
		BELGIUM	34.760	22.692	SWITZERLAND	1.200	6.205
		ROMANIA	19.200	6.720	POLAND	25	701
		UKRAINE	18.600	12.770	OTHERS		
		RUSSIA FEDERATION	327.360	216.176			
		Jumlah/*Total*	**2.608.022**	**1.509.895**	**Jumlah/*Total***	**12.124.261**	**9.057.185**
13.	Other tobacco refuse	TAIWAN	1.137.673	22.445	CHINA	542.220	400.900
	HS : 2401309000	MALAYSIA	34.057	71.661	SINGAPORE	64.497	142.804
		EGYPT	33.900	71.914	PHILIPPINES	15.840	26.928
		AUSTRALIA	6.000	33.300	CAMBODIA	1.597.584	958.550
		UNITED STATES	32.017	22.367	LAO PEOPLE'S DEM. REP.	18.935	48.114
		CANADA	20.000	9.000	VIETNAM	186.705	165.980
		UNITED KINGDOM	59.400	235.224	INDIA	26.880	20.729
		FRANCE	145.300	43.455	SRI LANKA	22.491	6.817
		OTHERS	1.078	838	TURKEY	183.127	362.373
					KENYA	282.150	162.608
					SOUTH AFRICA	115.200	166.367
					ZIMBABWE	209.940	244.504
					UNITED STATES	19.200	138.624
					BRAZIL	222.090	324.968
					BELGIUM	19.558	29.338
					ITALY	47.400	112.680
					GREECE	25.119	79.551
		Jumlah/*Total*	**1.469.425**	**510.204**	**Jumlah/*Total***	**3.598.936**	**3.391.835**
Jumlah Ekspor-Impor/*Total of Export-Import*			**37.110.455**	**159.564.392**		**137.425.702**	**658.921.557**

DIREKTORAT JENDERAL PERKEBUNAN
Directorate General of Estate Crops

Sumber/*Source* :
Badan Pusat Statistik
Central Bureau of Statistics

Tabel 21. **Perkembangan Harga Rata-rata Bulanan Tembakau di Pasar Domestik Tahun 2012**
Table ***Monthly Average Price Trend of Tobacco in Domestic Market, 2012***

No.	Jenis Mutu	Harga/*Price* (Rp/Kg)												
		Jan	Feb	Mar	Apr	Mei	Jun	Jul	Agt	Set	Okt	Nov	Des	Rata-rata/ *Average*
1.	Tembakau Rajangan	34.400	34.500	35.000	34.500	45.000	42.000	41.000	40.550	41.200	41.000	41.250	41.200	39.300

DIREKTORAT JENDERAL PERKEBUNAN
Directorate General of Estate Crops

Sumber/*Source* : Direktorat Jenderal PPHP