

BUKU - 01



Data Statistik SDM PENYULUHAN PERTANIAN Tahun 2022



**BADAN PENYULUHAN DAN PENGEMBANGAN
SUMBER DAYA MANUSIA PERTANIAN
KEMENTERIAN PERTANIAN**



Data Statistik SDM PENYULUHAN PERTANIAN Tahun 2022



**BADAN PENYULUHAN DAN PENGEMBANGAN
SUMBER DAYA MANUSIA PERTANIAN
KEMENTERIAN PERTANIAN**

BUKU STATISTIK PENYULUHAN PERTANIAN 2022

Diterbitkan oleh:



BPPSDMP
Badan Penyuluhan dan Pengembangan
Sumber Daya Manusia Pertanian
KEMENTERIAN PERTANIAN

TIM PENYUSUN

Pengarah

Prof. Dr. Ir. Dedi Nursyamsi, M.Agr
(Kepala Badan PPSDMP)

Penanggung Jawab

Dr. Ir. Siti Munifah, M.Si
(Sekretaris Badan PPSDMP)

Ketua

Dr. Septalina Pradini, S.Pi., M.Si
(Koordinator Kelompok Evaluasi dan Pelaporan)

Penyunting

Revo Agri Muis, S.Kom., MM
(Sub Koordinator Kelompok Data dan Evaluasi)

Anggota

Risnawati, SE
Yovva Nofrizal, SP., M.Si
Darif Iskandar

Pengolah Data

Nurlianie, SE
Alia Trishanti, SS
Retno Fepriningrum, S.Si
Nilam Cahayatullah, S.Kom

Tata Letak

Misbahul Fuad, S.Kom

Buku ini dilindungi
Undang-Undang Hak
Cipta. Segala bentuk
penggandaan,
penerjemahan atau
reproduksi, baik
melalui media cetak
maupun elektronik
harus seizin penerbit,
kecuali untuk kutipan
ilmiah.

Cetakan pertama : Juni 2023

KATA PENGANTAR

Puji syukur kami panjatkan pada Tuhan Yang Maha Esa atas berkat limpahan rahmat dan karunia-Nya **DATA STATISTIK PENYULUHAN PERTANIAN 2022** dapat diselesaikan.

Buku ini menyajikan data statistik Kelembagaan Petani, Kelembagaan Penyuluhan Pertanian, dan Ketenagaan Penyuluh Pertanian serta Rasio Penyuluh Pertanian terhadap sebaran wilayah. Sumber data diperoleh dari Pusat Penyuluhan Pertanian per 31 Desember 2022 selanjutnya diolah kembali oleh Sekretariat Badan Penyuluhan dan Pengembangan Sumber Daya Manusia Pertanian.

Terima kasih kami sampaikan kepada Direktur Desiminasi Statistik dan Direktorat Kependudukan dan Ketenagakerjaan – Badan Pusat Statistik (BPS), semua pihak yang telah berpartisipasi sehingga tersusunnya buku ini. Semoga dapat menjadi bahan informasi penentu kebijakan dalam proses perencanaan program dan kegiatan strategis lingkup Badan Penyuluhan dan Pengembangan Sumber Daya Manusia Pertanian, serta dapat bermanfaat bagi semua pemangku kepentingan.

Jakarta, Juni 2023
Kepala Badan PPSDMP,



Prof. Dr. Ir. Dedi Nursyamsi, M.Agr
NIP. 196406231989031002

**Profesional
Daya Saing
Wirausaha**



<https://bppsdp.pertanian.go.id>

DAFTAR ISI

Kata Pengantar	iii
Daftar Isi	v
Daftar Tabel.....	vii
Daftar Gambar	xvii
Penjelasan Umum	xix
1. KELEMBAGAAN PETANI	1
Penjelasan Teknis	3
1.1 Kelompok Tani	10
1.2 Gabungan Kelompok Tani (Gapoktan) dan Kelembagaan Ekonomi Petani (KEP).....	31
2. KELEMBAGAAN PENYULUHAN.....	53
Penjelasan Teknis	55
2.1 Kelembagaan Penyuluhan.....	59
2.2 Perkembangan Kelembagaan Penyuluhan	79
3. KETENAGAAN PENYULUHAN.....	81
Pejelasan Teknis	83
3.1 Penyuluh Pertanian.....	87
3.2 Perkembangan Penyuluh Pertanian	107
4. ANALISA DAN RASIO	111

Profesional Daya Saing Wirausaha



<https://bppsdp.pertanian.go.id>

DAFTAR TABEL

Tabel 1.1.1	Jumlah Kelompok Tani (Poktan) Menurut Kelas Kelompok di Indonesia, 2022	10
Tabel 1.1.2	Jumlah Kelompok Tani (Poktan) Menurut Kelas Kelompok di Provinsi Aceh, 2022.....	11
Tabel 1.1.3	Jumlah Kelompok Tani (Poktan) Menurut Kelas Kelompok di Provinsi Bali, 2022	11
Tabel 1.1.4	Jumlah Kelompok Tani (Poktan) Menurut Kelas Kelompok di Provinsi Banten, 2022	12
Tabel 1.1.5	Jumlah Kelompok Tani (Poktan) Menurut Kelas Kelompok di Provinsi Bengkulu, 2022	12
Tabel 1.1.6	Jumlah Kelompok Tani (Poktan) Menurut Kelas Kelompok di Provinsi D.I.Yogyakarta, 2022	12
Tabel 1.1.7	Jumlah Kelompok Tani (Poktan) Menurut Kelas Kelompok di Provinsi DKI Jakarta, 2022.....	13
Tabel 1.1.8	Jumlah Kelompok Tani (Poktan) Menurut Kelas Kelompok di Provinsi Gorontalo, 2022	13
Tabel 1.1.9	Jumlah Kelompok Tani (Poktan) Menurut Kelas Kelompok di Provinsi Jambi, 2022	13
Tabel 1.1.10	Jumlah Kelompok Tani (Poktan) Menurut Kelas Kelompok di Provinsi Jawa Barat, 2022.....	14
Tabel 1.1.11	Jumlah Kelompok Tani (Poktan) Menurut Kelas Kelompok di Provinsi Jawa Tengah, 2022	15
Tabel 1.1.12	Jumlah Kelompok Tani (Poktan) Menurut Kelas Kelompok di Provinsi Jawa Timur, 2022.....	16
Tabel 1.1.13	Jumlah Kelompok Tani (Poktan) Menurut Kelas Kelompok di Provinsi Kalimantan Barat, 2022	17
Tabel 1.1.14	Jumlah Kelompok Tani (Poktan) Menurut Kelas Kelompok di Provinsi Kalimantan Selatan, 2022.....	17
Tabel 1.1.15	Jumlah Kelompok Tani (Poktan) Menurut Kelas Kelompok di Provinsi Kalimantan Tengah, 2022.....	18
Tabel 1.1.16	Jumlah Kelompok Tani (Poktan) Menurut Kelas Kelompok di Provinsi Kalimantan Timur, 2022	18
Tabel 1.1.17	Jumlah Kelompok Tani (Poktan) Menurut Kelas Kelompok di Provinsi Kalimantan Utara, 2022.....	19

Tabel 1.1.18	Jumlah Kelompok Tani (Poktan) Menurut Kelas Kelompok di Provinsi Kepulauan Bangka Belitung, 2022.....	19
Tabel 1.1.19	Jumlah Kelompok Tani (Poktan) Menurut Kelas Kelompok di Provinsi Kepulauan Riau, 2022.....	19
Tabel 1.1.20	Jumlah Kelompok Tani (Poktan) Menurut Kelas Kelompok di Provinsi Lampung, 2022.....	20
Tabel 1.1.21	Jumlah Kelompok Tani (Poktan) Menurut Kelas Kelompok di Provinsi Maluku, 2022.....	20
Tabel 1.1.22	Jumlah Kelompok Tani (Poktan) Menurut Kelas Kelompok di Provinsi Maluku Utara, 2022.....	21
Tabel 1.1.23	Jumlah Kelompok Tani (Poktan) Menurut Kelas Kelompok di Provinsi Nusa Tenggara Barat, 2022.....	21
Tabel 1.1.24	Jumlah Kelompok Tani (Poktan) Menurut Kelas Kelompok di Provinsi Nusa Tenggara Timur, 2022.....	22
Tabel 1.1.25	Jumlah Kelompok Tani (Poktan) Menurut Kelas Kelompok di Provinsi Papua, 2022.....	23
Tabel 1.1.26	Jumlah Kelompok Tani (Poktan) Menurut Kelas Kelompok di Provinsi Papua Barat, 2022.....	24
Tabel 1.1.27	Jumlah Kelompok Tani (Poktan) Menurut Kelas Kelompok di Provinsi Riau, 2022.....	24
Tabel 1.1.28	Jumlah Kelompok Tani (Poktan) Menurut Kelas Kelompok di Provinsi Sulawesi Barat, 2022.....	25
Tabel 1.1.29	Jumlah Kelompok Tani (Poktan) Menurut Kelas Kelompok di Provinsi Sulawesi Selatan, 2022.....	25
Tabel 1.1.30	Jumlah Kelompok Tani (Poktan) Menurut Kelas Kelompok di Provinsi Sulawesi Tengah, 2022.....	26
Tabel 1.1.31	Jumlah Kelompok Tani (Poktan) Menurut Kelas Kelompok di Provinsi Sulawesi Tenggara, 2022.....	26
Tabel 1.1.32	Jumlah Kelompok Tani (Poktan) Menurut Kelas Kelompok di Provinsi Sulawesi Utara, 2022.....	27
Tabel 1.1.33	Jumlah Kelompok Tani (Poktan) Menurut Kelas Kelompok di Provinsi Sumatera Barat, 2022.....	27
Tabel 1.1.34	Jumlah Kelompok Tani (Poktan) Menurut Kelas Kelompok di Provinsi Sumatera Selatan, 2022.....	28
Tabel 1.1.35	Jumlah Kelompok Tani (Poktan) Menurut Kelas Kelompok di Provinsi Sumatera Utara, 2022.....	29

Tabel 1.1.36	Perkembangan Jumlah Kelompok Tani (Poktan) di Indonesia, 2018 – 2022.....	30
Tabel 1.2.1	Jumlah Gabungan Kelompok Tani (Gapoktan) dan Kelembagaan Ekonomi Petani (KEP) di Indonesia, 2022	31
Tabel 1.2.2	Jumlah Gabungan Kelompok Tani (Gapoktan) dan Kelembagaan Ekonomi Petani (KEP) di Provinsi Aceh, 2022	32
Tabel 1.2.3	Jumlah Gabungan Kelompok Tani (Gapoktan) dan Kelembagaan Ekonomi Petani (KEP) di Provinsi Bali, 2022.....	32
Tabel 1.2.4	Jumlah Gabungan Kelompok Tani (Gapoktan) dan Kelembagaan Ekonomi Petani (KEP) dan Kelembagaan Ekonomi Petani (KEP) di Provinsi Banten, 2022	33
Tabel 1.2.5	Jumlah Gabungan Kelompok Tani (Gapoktan) dan Kelembagaan Ekonomi Petani (KEP) di Provinsi Bengkulu, 2022	33
Tabel 1.2.6	Jumlah Gabungan Kelompok Tani (Gapoktan) dan Kelembagaan Ekonomi Petani (KEP) di Provinsi DI Yogyakarta, 2022	33
Tabel 1.2.7	Jumlah Gabungan Kelompok Tani (Gapoktan) dan Kelembagaan Ekonomi Petani (KEP) di Provinsi DKI Jakarta , 2022	34
Tabel 1.2.8	Jumlah Gabungan Kelompok Tani (Gapoktan) dan Kelembagaan Ekonomi Petani (KEP) di Provinsi Gorontalo, 2022	34
Tabel 1.2.9	Jumlah Gabungan Kelompok Tani (Gapoktan) dan Kelembagaan Ekonomi Petani (KEP) di Provinsi Jambi, 2022.....	34
Tabel 1.2.10	Jumlah Gabungan Kelompok Tani (Gapoktan) dan Kelembagaan Ekonomi Petani (KEP) di Provinsi Jawa Barat, 2022	35
Tabel 1.2.11	Jumlah Gabungan Kelompok Tani (Gapoktan) dan Kelembagaan Ekonomi Petani (KEP) di Provinsi Jawa Tengah, 2022.....	36
Tabel 1.2.12	Jumlah Gabungan Kelompok Tani (Gapoktan) dan Kelembagaan Ekonomi Petani (KEP) di Provinsi Jawa Timur, 2022	37
Tabel 1.2.13	Jumlah Gabungan Kelompok Tani (Gapoktan) dan Kelembagaan Ekonomi Petani (KEP) di Provinsi Kalimantan Barat, 2022	38

Tabel 1.2.14	Jumlah Gabungan Kelompok Tani (Gapoktan) dan Kelembagaan Ekonomi Petani (KEP) di Provinsi Kalimantan Selatan, 2022.....	38
Tabel 1.2.15	Jumlah Gabungan Kelompok Tani (Gapoktan) dan Kelembagaan Ekonomi Petani (KEP) di Provinsi Kalimantan Tengah, 2022.....	39
Tabel 1.2.16	Jumlah Gabungan Kelompok Tani (Gapoktan) dan Kelembagaan Ekonomi Petani (KEP) di Provinsi Kalimantan Timur, 2022	39
Tabel 1.2.17	Jumlah Gabungan Kelompok Tani (Gapoktan) dan Kelembagaan Ekonomi Petani (KEP) di Provinsi Kalimantan Utara, 2022.....	40
Tabel 1.2.18	Jumlah Gabungan Kelompok Tani (Gapoktan) dan Kelembagaan Ekonomi Petani (KEP) di Provinsi Kepulauan Bangka Belitung, 2022.....	40
Tabel 1.2.19	Jumlah Gabungan Kelompok Tani (Gapoktan) dan Kelembagaan Ekonomi Petani (KEP) di Provinsi Kepulauan Riau, 2022.....	40
Tabel 1.2.20	Jumlah Gabungan Kelompok Tani (Gapoktan) dan Kelembagaan Ekonomi Petani (KEP) di Provinsi Lampung, 2022	41
Tabel 1.2.21	Jumlah Gabungan Kelompok Tani (Gapoktan) dan Kelembagaan Ekonomi Petani (KEP) di Provinsi Maluku, 2022	41
Tabel 1.2.22	Jumlah Gabungan Kelompok Tani (Gapoktan) dan Kelembagaan Ekonomi Petani (KEP) di Provinsi Maluku Utara, 2022.....	42
Tabel 1.2.23	Jumlah Gabungan Kelompok Tani (Gapoktan) dan Kelembagaan Ekonomi Petani (KEP) di Provinsi Nusa Tenggara Barat, 2022	42
Tabel 1.2.24	Jumlah Gabungan Kelompok Tani (Gapoktan) dan Kelembagaan Ekonomi Petani (KEP) di Provinsi Nusa Tenggara Timur, 2022.....	43
Tabel 1.2.25	Jumlah Gabungan Kelompok Tani (Gapoktan) dan Kelembagaan Ekonomi Petani (KEP) di Provinsi Papua, 2022.....	44
Tabel 1.2.26	Jumlah Gabungan Kelompok Tani (Gapoktan) dan Kelembagaan Ekonomi Petani (KEP) di Provinsi Papua Barat, 2022	45

Tabel 1.2.27	Jumlah Gabungan Kelompok Tani (Gapoktan) dan Kelembagaan Ekonomi Petani (KEP) di Provinsi Riau, 2022	45
Tabel 1.2.28	Jumlah Gabungan Kelompok Tani (Gapoktan) dan Kelembagaan Ekonomi Petani (KEP) di Provinsi Sulawesi Barat, 2022	46
Tabel 1.2.29	Jumlah Gabungan Kelompok Tani (Gapoktan) dan Kelembagaan Ekonomi Petani (KEP) di Provinsi Sulawesi Selatan, 2022.....	46
Tabel 1.2.30	Jumlah Gabungan Kelompok Tani (Gapoktan) dan Kelembagaan Ekonomi Petani (KEP) di Provinsi Sulawesi Tengah, 2022.....	47
Tabel 1.2.31	Jumlah Gabungan Kelompok Tani (Gapoktan) dan Kelembagaan Ekonomi Petani (KEP) di Provinsi Sulawesi Tenggara, 2022	47
Tabel 1.2.32	Jumlah Gabungan Kelompok Tani (Gapoktan) dan Kelembagaan Ekonomi Petani (KEP) di Provinsi Sulawesi Utara, 2022.....	48
Tabel 1.2.33	Jumlah Gabungan Kelompok Tani (Gapoktan) dan Kelembagaan Ekonomi Petani (KEP) di Provinsi Sumatera Barat, 2022	48
Tabel 1.2.34	Jumlah Gabungan Kelompok Tani (Gapoktan) dan Kelembagaan Ekonomi Petani (KEP) di Provinsi Sumatera Selatan, 2022.....	49
Tabel 1.2.35	Jumlah Gabungan Kelompok Tani (Gapoktan) dan Kelembagaan Ekonomi Petani (KEP) di Provinsi Sumatera Utara, 2022.....	50
Tabel 1.2.36	Perkembangan Jumlah Gabungan Kelompok Tani (Gapoktan) di Indonesia, 2018 – 2022.....	51
Tabel 1.3.37	Perkembangan Jumlah Kelembagaan Ekonomi Petani (KEP) di Indonesia, 2018 – 2022.....	52
Tabel 2.1.1	Jumlah Kelembagaan Penyuluhan di Indonesia, 2022	59
Tabel 2.1.2	Jumlah Kelembagaan Penyuluhan di Provinsi Aceh, 2022	60
Tabel 2.1.3	Jumlah Kelembagaan Penyuluhan di Provinsi Bali, 2022.....	60
Tabel 2.1.4	Jumlah Kelembagaan Penyuluhan di Provinsi Banten, 2022	61
Tabel 2.1.5	Jumlah Kelembagaan Penyuluhan di Provinsi Bengkulu, 2022.....	61
Tabel 2.1.6	Jumlah Kelembagaan Penyuluhan di Provinsi DI Yogyakarta, 2022	61

Tabel 2.1.7	Jumlah Kelembagaan Penyuluhan di Provinsi DKI Jakarta, 2022.....	62
Tabel 2.1.8	Jumlah Kelembagaan Penyuluhan di Provinsi Gorontalo, 2022.....	62
Tabel 2.1.9	Jumlah Kelembagaan Penyuluhan di Provinsi Jambi, 2022	62
Tabel 2.1.10	Jumlah Kelembagaan Penyuluhan di Provinsi Jawa Barat, 2022.....	63
Tabel 2.1.11	Jumlah Kelembagaan Penyuluhan di Provinsi Jawa Tengah, 2022.....	64
Tabel 2.1.12	Jumlah Kelembagaan Penyuluhan di Provinsi Jawa Timur, 2022.....	65
Tabel 2.1.13	Jumlah Kelembagaan Penyuluhan di Provinsi Kalimantan Barat, 2022.....	66
Tabel 2.1.14	Jumlah Kelembagaan Penyuluhan di Provinsi Kalimantan Selatan, 2022.....	66
Tabel 2.1.15	Jumlah Kelembagaan Penyuluhan di Provinsi Kalimantan Tengah, 2022.....	67
Tabel 2.1.16	Jumlah Kelembagaan Penyuluhan di Provinsi Kalimantan Timur, 2022	67
Tabel 2.1.17	Jumlah Kelembagaan Penyuluhan di Provinsi Kalimantan Utara, 2022.....	68
Tabel 2.1.18	Jumlah Kelembagaan Penyuluhan di Provinsi Kepulauan Bangka Belitung, 2022.....	68
Tabel 2.1.19	Jumlah Kelembagaan Penyuluhan di Provinsi Kepulauan Riau, 2022.....	68
Tabel 2.1.20	Jumlah Kelembagaan Penyuluhan di Provinsi Lampung, 2022	69
Tabel 2.1.21	Jumlah Kelembagaan Penyuluhan di Provinsi Maluku, 2022.....	69
Tabel 2.1.22	Jumlah Kelembagaan Penyuluhan di Provinsi Maluku Utara, 2022.....	70
Tabel 2.1.23	Jumlah Kelembagaan Penyuluhan di Provinsi Nusa Tenggara Barat, 2022	70
Tabel 2.1.24	Jumlah Kelembagaan Penyuluhan di Provinsi Nusa Tenggara Timur, 2022	71
Tabel 2.1.25	Jumlah Kelembagaan Penyuluhan di Provinsi Papua, 2022.....	72
Tabel 2.1.26	Jumlah Kelembagaan Penyuluhan di Provinsi Papua Barat, 2022.....	73

Tabel 2.1.27	Jumlah Kelembagaan Penyuluhan di Provinsi Riau, 2022	73
Tabel 2.1.28	Jumlah Kelembagaan Penyuluhan di Provinsi Sulawesi Barat, 2022	74
Tabel 2.1.29	Jumlah Kelembagaan Penyuluhan di Provinsi Sulawesi Selatan, 2022	74
Tabel 2.1.30	Jumlah Kelembagaan Penyuluhan di Provinsi Sulawesi Tengah, 2022	75
Tabel 2.1.31	Jumlah Kelembagaan Penyuluhan di Provinsi Sulawesi Tenggara, 2022	75
Tabel 2.1.32	Jumlah Kelembagaan Penyuluhan di Provinsi Sulawesi Utara, 2022	76
Tabel 2.1.33	Jumlah Kelembagaan Penyuluhan di Provinsi Sumatera Barat, 2022	76
Tabel 2.1.34	Jumlah Kelembagaan Penyuluhan di Provinsi Sumatera Selatan, 2022	77
Tabel 2.1.35	Jumlah Kelembagaan Penyuluhan di Provinsi Sumatera Utara, 2022	78
Tabel 2.2	Perkembangan Jumlah Kelembagaan Balai Penyuluhan Pertanian di Indonesia, 2018 – 2022	79
Tabel 3.1.1	Jumlah Penyuluh Pertanian (PNS, PPPK, THLTBPP, Swadaya) Menurut Provinsi, 2022	87
Tabel 3.1.2	Jumlah Penyuluh Pertanian (PNS, PPPK, THLTBPP, Swadaya) Menurut Kabupaten/Kota di Provinsi Aceh, 2022	88
Tabel 3.1.3	Jumlah Penyuluh Pertanian (PNS, PPPK, THLTBPP, Swadaya) Menurut Kabupaten/Kota di Provinsi Bali, 2022	88
Tabel 3.1.4	Jumlah Penyuluh Pertanian (PNS, PPPK, THLTBPP, Swadaya) Menurut Kabupaten/Kota di Provinsi Banten, 2022	89
Tabel 3.1.5	Jumlah Penyuluh Pertanian (PNS, PPPK, THLTBPP, Swadaya) Menurut Kabupaten/Kota di Provinsi Bengkulu, 2022	89
Tabel 3.1.6	Jumlah Penyuluh Pertanian (PNS, PPPK, THLTBPP, Swadaya) Menurut Kabupaten/Kota di Provinsi DI Yogyakarta, 2022	89
Tabel 3.1.7	Jumlah Penyuluh Pertanian (PNS, PPPK, THLTBPP, Swadaya) Menurut Kabupaten/Kota di Provinsi DKI Jakarta, 2022	90
Tabel 3.1.8	Jumlah Penyuluh Pertanian (PNS, PPPK, THLTBPP, Swadaya) Menurut Kabupaten/Kota di Provinsi Gorontalo, 2022	90

Tabel 3.1.9	Jumlah Penyuluh Pertanian (PNS, PPPK, THLTBPP, Swadaya) Menurut Kabupaten/Kota di Provinsi Jambi, 2022.....	90
Tabel 3.1.10	Jumlah Penyuluh Pertanian (PNS, PPPK, THLTBPP, Swadaya) Menurut Kabupaten/Kota di Provinsi Jawa Barat, 2022	91
Tabel 3.1.11	Jumlah Penyuluh Pertanian (PNS, PPPK, THLTBPP, Swadaya) Menurut Kabupaten/Kota di Provinsi Jawa Tengah, 2022.....	92
Tabel 3.1.12	Jumlah Penyuluh Pertanian (PNS, PPPK, THLTBPP, Swadaya) Menurut Kabupaten/Kota di Provinsi Jawa Timur, 2022.....	93
Tabel 3.1.13	Jumlah Penyuluh Pertanian (PNS, PPPK, THLTBPP, Swadaya) Menurut Kabupaten/Kota di Provinsi Kalimantan Barat, 2022.....	94
Tabel 3.1.14	Jumlah Penyuluh Pertanian (PNS, PPPK, THLTBPP, Swadaya) Menurut Kabupaten/Kota di Provinsi Kalimantan Selatan, 2022.....	94
Tabel 3.1.15	Jumlah Penyuluh Pertanian (PNS, PPPK, THLTBPP, Swadaya) Menurut Kabupaten/Kota di Provinsi Kalimantan Tengah, 2022	95
Tabel 3.1.16	Jumlah Penyuluh Pertanian (PNS, PPPK, THLTBPP, Swadaya) Menurut Kabupaten/Kota di Provinsi Kalimantan Timur, 2022	95
Tabel 3.1.17	Jumlah Penyuluh Pertanian (PNS, PPPK, THLTBPP, Swadaya) Menurut Kabupaten/Kota di Provinsi Kalimantan Utara, 2022	96
Tabel 3.1.18	Jumlah Penyuluh Pertanian (PNS, PPPK, THLTBPP, Swadaya) Menurut Kabupaten/Kota di Provinsi Kepulauan Bangka Belitung, 2022	96
Tabel 3.1.19	Jumlah Penyuluh Pertanian (PNS, PPPK, THLTBPP, Swadaya) Menurut Kabupaten/Kota di Provinsi Kepulauan Riau, 2022.....	96
Tabel 3.1.20	Jumlah Penyuluh Pertanian (PNS, PPPK, THLTBPP, Swadaya) Menurut Kabupaten/Kota di Provinsi Lampung, 2022	97
Tabel 3.1.21	Jumlah Penyuluh Pertanian (PNS, PPPK, THLTBPP, Swadaya) Menurut Kabupaten/Kota di Provinsi Maluku, 2022	97
Tabel 3.1.22	Jumlah Penyuluh Pertanian (PNS, PPPK, THLTBPP, Swadaya) Menurut Kabupaten/Kota di Provinsi Maluku Utara, 2022	98
Tabel 3.1.23	Jumlah Penyuluh Pertanian (PNS, PPPK, THLTBPP, Swadaya) Menurut Kabupaten/Kota di Provinsi Nusa Tenggara Barat, 2022.....	98

Tabel 3.1.24	Jumlah Penyuluh Pertanian (PNS, PPPK, THLTBPP, Swadaya) Menurut Kabupaten/Kota di Provinsi Nusa Tenggara Timur, 2022	99
Tabel 3.1.25	Jumlah Penyuluh Pertanian (PNS, PPPK, THLTBPP, Swadaya) Menurut Kabupaten/Kota di Provinsi Papua, 2022.....	100
Tabel 3.1.26	Jumlah Penyuluh Pertanian (PNS, PPPK, THLTBPP, Swadaya) Menurut Kabupaten/Kota di Provinsi Papua Barat, 2022.....	101
Tabel 3.1.27	Jumlah Penyuluh Pertanian (PNS, PPPK, THLTBPP, Swadaya) Menurut Kabupaten/Kota di Provinsi Riau, 2022.....	101
Tabel 3.1.28	Jumlah Penyuluh Pertanian (PNS, PPPK, THLTBPP, Swadaya) Menurut Kabupaten/Kota di Provinsi Sulawesi Barat, 2022	102
Tabel 3.1.29	Jumlah Penyuluh Pertanian (PNS, PPPK, THLTBPP, Swadaya) Menurut Kabupaten/Kota di Provinsi Sulawesi Selatan, 2022	102
Tabel 3.1.30	Jumlah Penyuluh Pertanian (PNS, PPPK, THLTBPP, Swadaya) Menurut Kabupaten/Kota di Provinsi Sulawesi Tengah, 2022	103
Tabel 3.1.31	Jumlah Penyuluh Pertanian (PNS, PPPK, THLTBPP, Swadaya) Menurut Kabupaten/Kota di Provinsi Sulawesi Tenggara, 2022	103
Tabel 3.1.32	Jumlah Penyuluh Pertanian (PNS, PPPK, THLTBPP, Swadaya) Menurut Kabupaten/Kota di Provinsi Sulawesi Utara, 2022	104
Tabel 3.1.33	Jumlah Penyuluh Pertanian (PNS, PPPK, THLTBPP, Swadaya) Menurut Kabupaten/Kota di Provinsi Sumatera Barat, 2022.....	104
Tabel 3.1.34	Jumlah Penyuluh Pertanian (PNS, PPPK, THLTBPP, Swadaya) Menurut Kabupaten/Kota di Provinsi Sumatera Selatan, 2022	105
Tabel 3.1.35	Jumlah Penyuluh Pertanian (PNS, PPPK, THLTBPP, Swadaya) Menurut Kabupaten/Kota di Provinsi Sumatera Utara, 2022	106
Tabel 3.2.1	Perkembangan Jumlah Penyuluh Pertanian PNS, PPPK THLTBPP dan Swadaya, 2018 – 2022	107
Tabel 3.2.2	Perkembangan Jumlah Penyuluh Pertanian PNS Menurut Provinsi, 2018 – 2022.....	107
Tabel 3.2.3	Perkembangan Jumlah Penyuluh Pertanian PPPK Menurut Provinsi, 2021 – 2022	108
Tabel 3.2.4	Perkembangan Jumlah Penyuluh Pertanian THLTBPP Menurut Provinsi, 2018 – 2022	109
Tabel 3.2.5	Perkembangan Jumlah Penyuluh Pertanian Swadaya Menurut Provinsi, 2018 – 2022	110

Tabel 4.1	Jumlah Kelembagaan Penyuluhan, Wilayah, Kelembagaan Petani dan Ketenagaan Penyuluh Pertanian, 31 Desember 2022	114
Tabel 4.2	Rasio Jumlah Penyuluh Pertanian (PNS, PPPK, THLTBPP, Swadaya) dibanding Sebaran Wilayah Provinsi, 31 Desember 2022	116

DAFTAR GAMBAR

Gambar 1.1	Jumlah Kelompok Tani Menurut Provinsi, 2022	6
Gambar 1.2	Jumlah dan Persentase Kelompok Tani Menurut Kelas Kelompok, 2022	6
Gambar 1.3	Perkembangan Jumlah Kelompok Tani, 2018 – 2022	7
Gambar 1.4	Jumlah Gabungan Kelompok Tani Menurut Provinsi, 2022	7
Gambar 1.5	Perkembangan Jumlah Gabungan Kelompok Tani 2018 – 2022	8
Gambar 1.6	Jumlah Kelembagaan Ekonomi Petani Menurut Provinsi, 2022	8
Gambar 1.7	Perkembangan Jumlah Kelembagaan Ekonomi Petani, 2018 – 2022	9
Gambar 2.1	Jumlah Balai Penyuluhan Pertanian Menurut Provinsi, 2022.....	57
Gambar 2.2	Perkembangan Jumlah Balai Penyuluhan Pertanian, 2018 – 2022	58
Gambar 3.1	Jumlah Penyuluh Pertanian Menurut Provinsi, 2022.....	84
Gambar 3.2	Jumlah dan Persentase Penyuluh Pertanian Menurut Status Kepegawaian, 2022.....	85
Gambar 3.3	Perkembangan Jumlah Penyuluh Pertanian Menurut Status Kepegawaian, 2018 – 2022	85
Gambar 3.4	Perkembangan Jumlah Penyuluh Pertanian Tahun 2018-2022 ..	86

Profesional Daya Saing Wirausaha



<https://bppsdp.pertanian.go.id>

PENJELASAN UMUM

Tanda – tanda, satuan – satuan dan lain – lainnya yang digunakan dalam publikasi ini adalah sebagai berikut:

1. TANDA – TANDA

Data tidak tersedia	:	...
Tidak ada atau nol	:	-
Data dapat diabaikan.....	:	0
Tanda decimal	:	,
Data tidak dapat ditampilkan.....	:	NA
Angka estimasi	:	e
Angka diperbaiki	:	r
Angka sementara.....	:	x
Angka sangat sementara.....	:	xx
Angka sangat sangat sementara	:	xxx

2. SINGKATAN

BBP2TP	:	Balai Besar Pengkajian dan Pengembangan Teknologi Pertanian
BPP	:	Balai Penyuluhan Pertanian
BPTP	:	Balai Pengkajian Teknologi Pertanian
CPNS	:	Calon Pegawai Negeri Sipil
Gapoktan	:	Gabungan Kelompok Tani
KEP	:	Kelembagaan Ekonomi Petani
PNS	:	Pegawai Negeri Sipil
Poktan	:	Kelompok Tani
PPPK	:	Pegawai Pemerintah dengan Perjanjian Kerja
SIMLUHTAN	:	Sistem Informasi Manajemen Penyuluh Pertanian
THLTBPP	:	Tenaga Harian Lepas Tenaga Bantu Penyuluh Pertanian

Profesional Daya Saing Wirausaha



<https://bppsdp.pertanian.go.id>

Kelembagaan Petani



Profesional Daya Saing Wirausaha

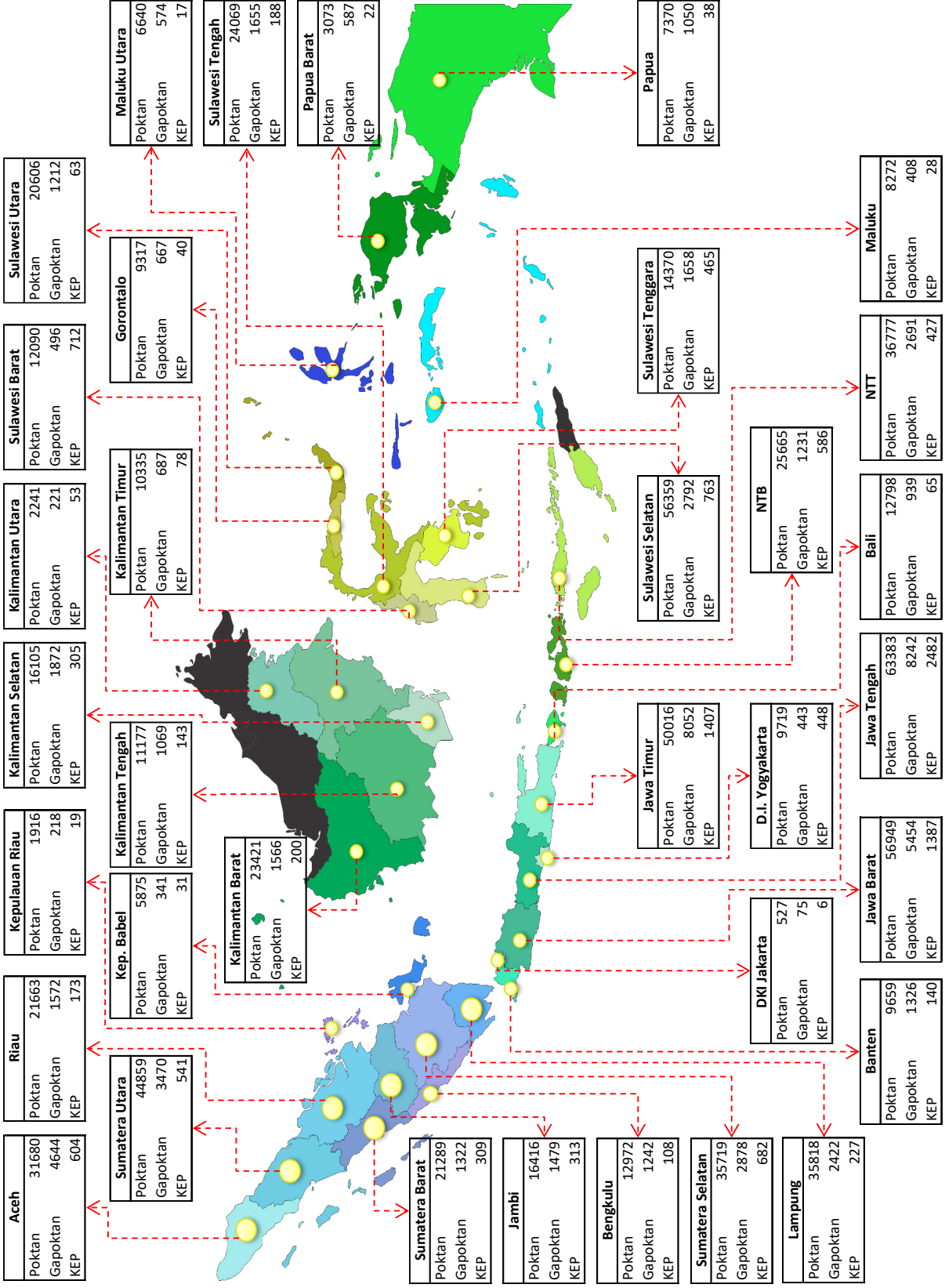


<https://bppsdp.pertanian.go.id>

PENJELASAN TEKNIS

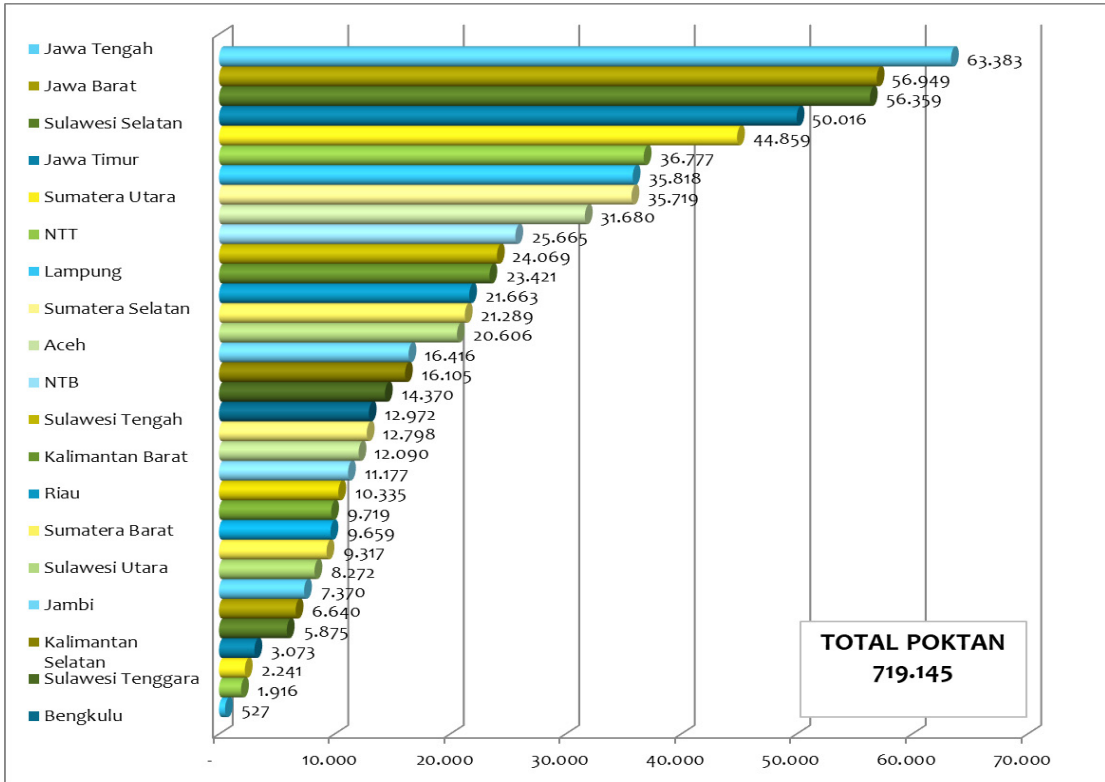
1. Kelembagaan Petani adalah lembaga yang ditumbuhkembangkan dari, oleh, dan untuk petani guna memperkuat dan memperjuangkan kepentingan petani, mencakup Kelompok Tani, Gabungan Kelompok Tani, Asosiasi Komoditas Pertanian, dan Dewan Komoditas Pertanian Nasional.
2. Kelompok Tani (Poktan) adalah kumpulan petani/peternak/pekebun yang dibentuk oleh para petani atas dasar kesamaan kepentingan, kesamaan kondisi lingkungan sosial, ekonomi, sumberdaya, kesamaan komoditas, keakraban untuk meningkatkan dan mengembangkan usaha anggota.
3. Gabungan Kelompok Tani (Gapoktan) adalah adalah kumpulan beberapa Kelompok Tani yang bergabung dan bekerjasama untuk meningkatkan skala ekonomi dan efisiensi usaha.
4. Kelembagaan Ekonomi Petani (KEP) adalah lembaga yang melaksanakan kegiatan usahatani yang dibentuk oleh, dari, dan untuk petani, guna meningkatkan produktivitas dan efisiensi usahatani, baik yang berbadan hukum maupun yang belum berbadan hukum.
5. Klasifikasi Kemampuan Kelompok Tani adalah pemeringkatan kemampuan Poktan ke dalam 4 (empat) kategori yang terdiri dari: Kelas Pemula, Kelas Lanjut, Kelas Madya dan Kelas Utama yang penilaiannya berdasarkan kemampuan Kelompok Tani.
6. Kelas Kelompok Tani Pemula merupakan kelas terbawah dan terendah yang mempunyai nilai 0 – 250.
7. Kelas Kelompok Tani Lanjut merupakan kelas yang lebih tinggi dari kelas pemula dimana kelompok tani sudah melakukan kegiatan perencanaan meskipun masih terbatas dengan mempunyai nilai 251 – 500.
8. Kelas Kelompok Tani Madya merupakan kelas berikutnya setelah kelas lanjut dimana kemampuan kelompok tani lebih tinggi dari kelas lanjut yaitu dengan nilai 501 – 750.

9. Kelas Kelompok Tani Utama merupakan kelas kemampuan kelompok yang tertinggi dimana kelompok tani sudah berjalan dengan sendirinya atas dasar prakarsa dan swadaya sendiri dengan nilai kemampuan diatas 750.



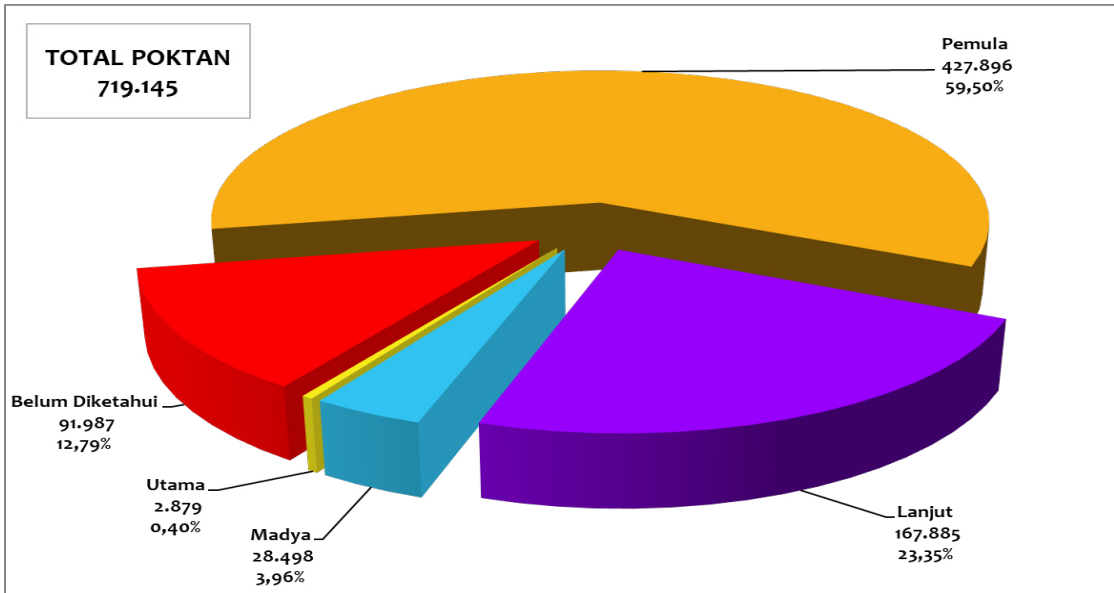
Sumber : Pusat Penyuluhan Pertanian data per 31 Desember 2022, diolah kembali oleh Sekretariat BPPSPDMP

Gambar 1.1. Jumlah Kelompok Tani Menurut Provinsi, 2022



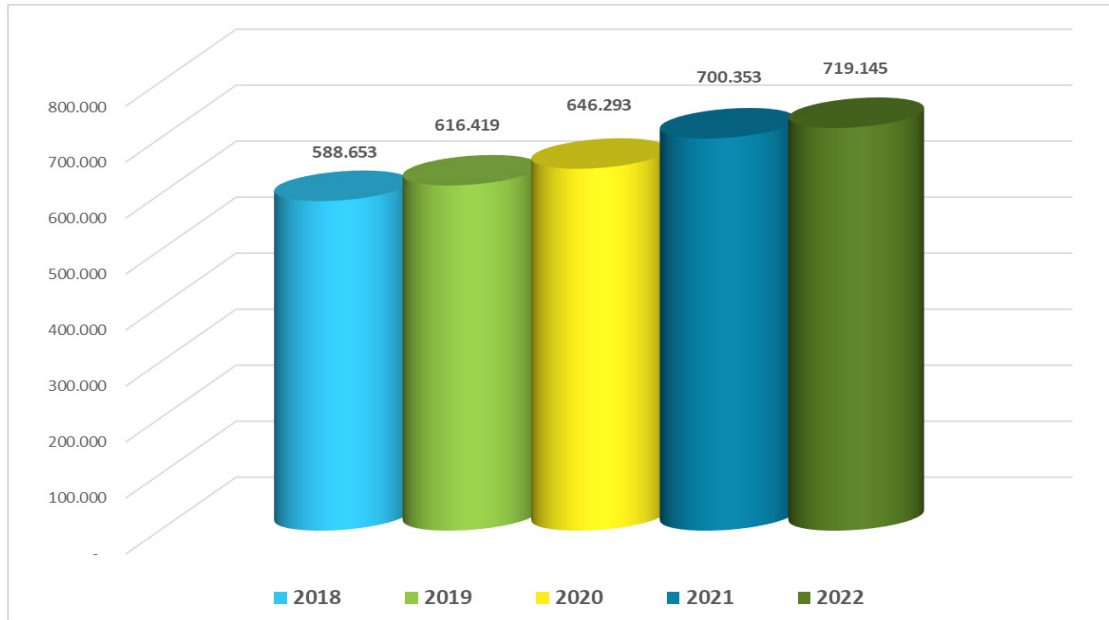
Sumber : Pusat Penyuluhan Pertanian, data Semester II Tahun 2022 diolah Kembali oleh Sekretariat BPPSDMP

Gambar 1.2. Jumlah dan Persentase Kelompok Tani Menurut Kelas Kelompok, 2022



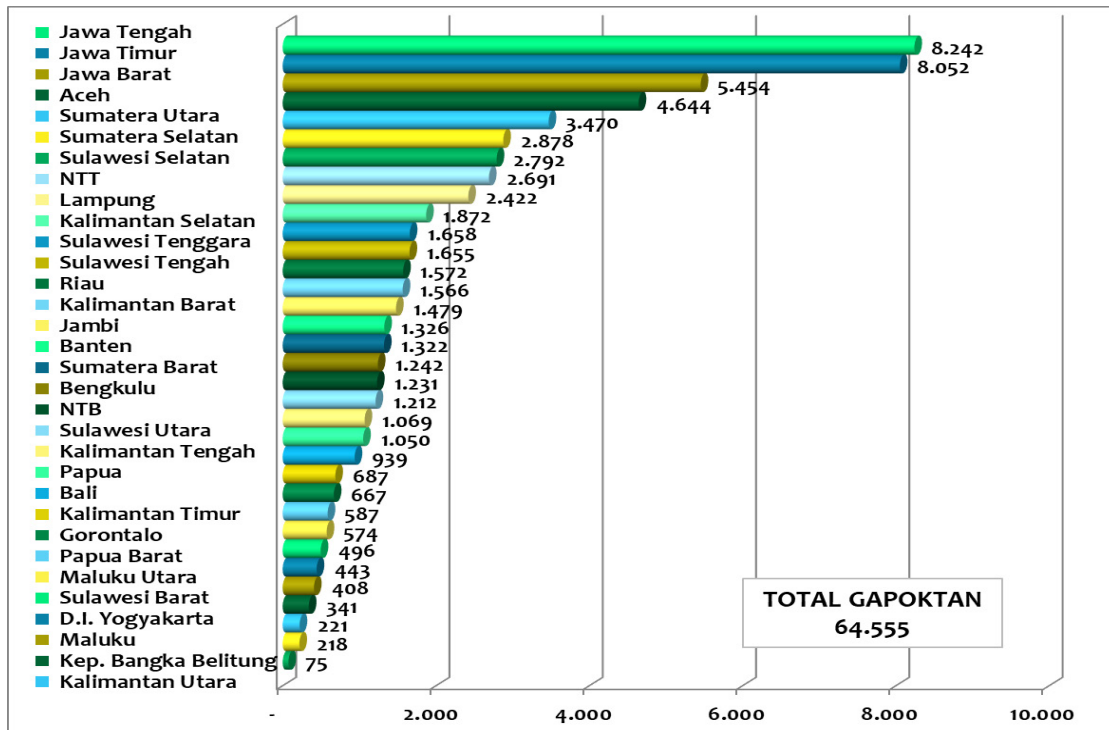
Sumber : Pusat Penyuluhan Pertanian, data Semester II Tahun 2022 diolah Kembali oleh Sekretariat BPPSDMP

Gambar 1.3. Perkembangan Jumlah Kelompok Tani, 2018 - 2022



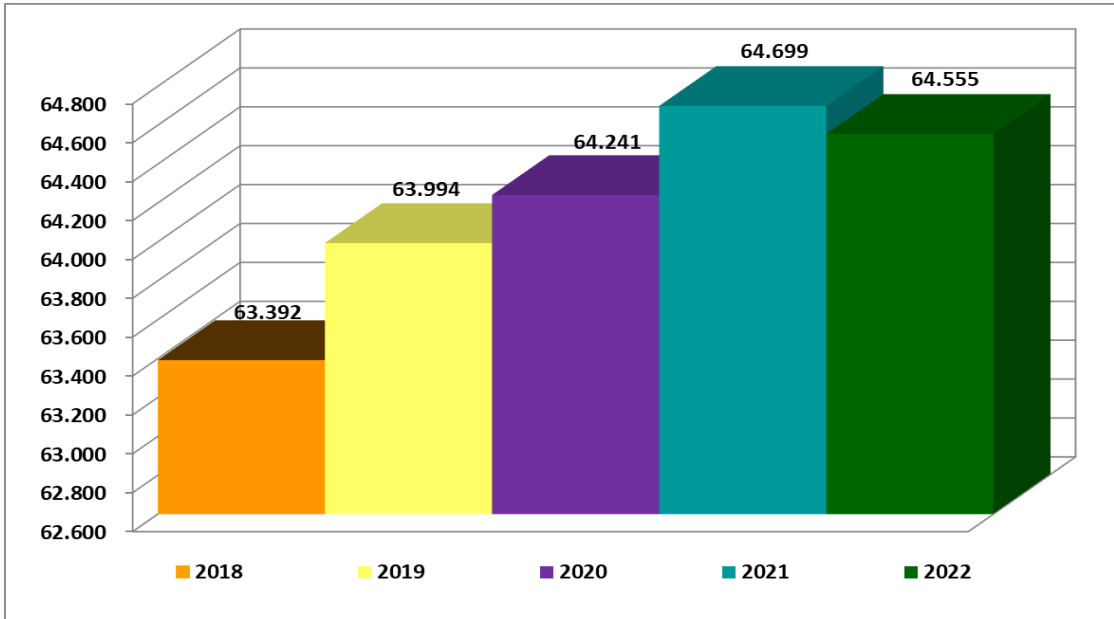
Sumber : Pusat Penyuluhan Pertanian, data Semester II Tahun 2022 diolah Kembali oleh Sekretariat BPPSDMP

Gambar 1.4. Jumlah Gabungan Kelompok Tani Menurut Provinsi, 2022



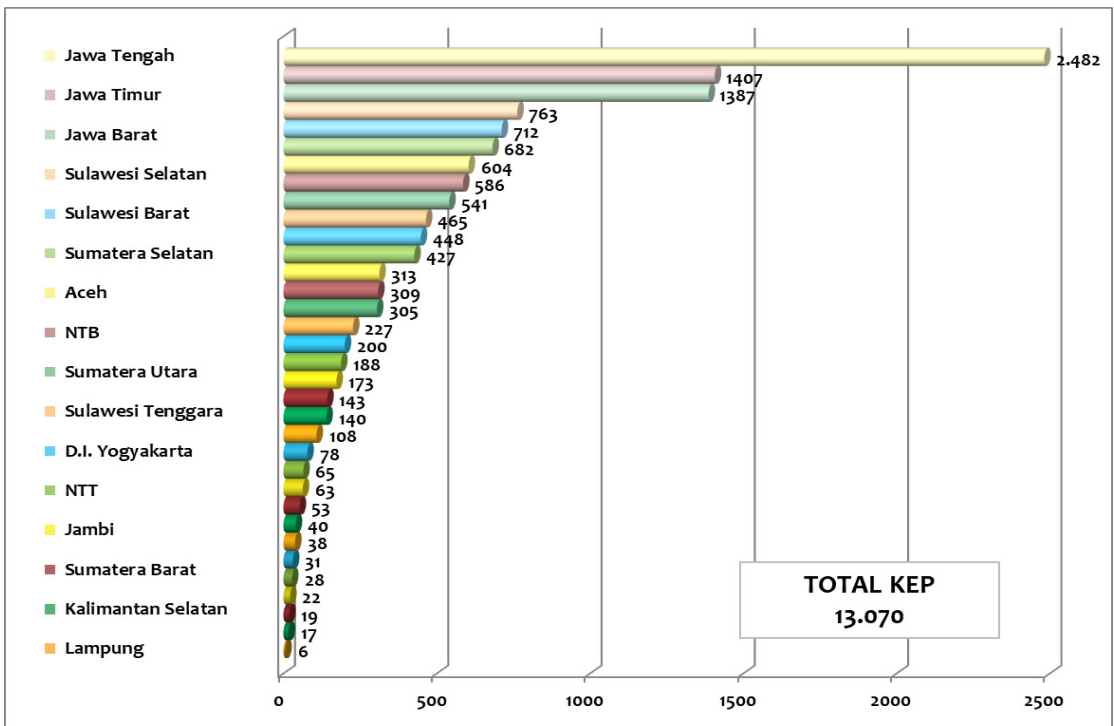
Sumber : Pusat Penyuluhan Pertanian, data Semester II Tahun 2022 diolah Kembali oleh Sekretariat BPPSDMP

Gambar 1.5. Perkembangan Jumlah Gabungan Kelompok Tani, 2018 - 2022



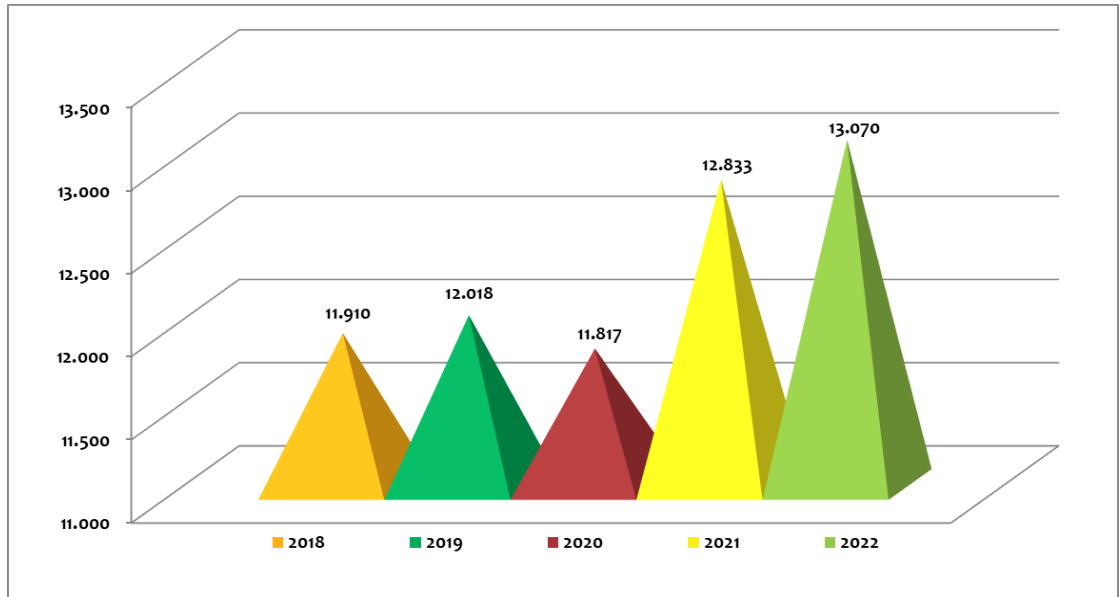
Sumber : Pusat Penyuluhan Pertanian, data Semester II Tahun 2022 diolah Kembali oleh Sekretariat BPPSDMP

Gambar 1.6. Jumlah Kelembagaan Ekonomi Petani Menurut Provinsi, 2022



Sumber : Pusat Penyuluhan Pertanian, data Semester II Tahun 2022 diolah Kembali oleh Sekretariat BPPSDMP diolah Kembali oleh Sekretariat BPPSDMP

Gambar 1.7. Perkembangan Jumlah Kelembagaan Ekonomi Petani, 2018 - 2022



Sumber : Pusat Penyuluhan Pertanian, data Semester II Tahun 2022 diolah Kembali oleh Sekretariat BPPSDMP

1.1 KELOMPOK TANI

Tabel 1.1.1
Jumlah Kelompok Tani (Poktan) Menurut Kelas Kelompok di Indonesia, 2022

No.	Kabupaten/Kota	Kelas Kelompok					Jumlah
		Pemula	Lanjut	Madya	Utama	Belum Diketahui	
(1)	(2)	(3)	(4)	(5)	(6)	(7)	(8)
1	Aceh	21.763	6.030	572	31	3.284	31.680
2	Bali	5.235	2.849	1.741	277	2.696	12.798
3	Banten	5.188	3.439	641	217	174	9.659
4	Bengkulu	10.421	1.506	40	1	1.004	12.972
5	D.I. Yogyakarta	3.328	2.975	1.707	236	1.473	9.719
6	DKI Jakarta	402	50	8	-	67	527
7	Gorontalo	6.810	606	29	2	1.870	9.317
8	Jambi	9.436	2.875	390	26	3.689	16.416
9	Jawa Barat	29.747	20.542	2.768	219	3.673	56.949
10	Jawa Tengah	28.175	18.998	4.411	510	11.289	63.383
11	Jawa Timur	19.359	18.613	5.839	517	5.688	50.016
12	Kalimantan Barat	16.591	3.917	314	21	2.578	23.421
13	Kalimantan Selatan	8.264	4.915	709	32	2.185	16.105
14	Kalimantan Tengah	7.682	1.117	59	-	2.319	11.177
15	Kalimantan Timur	7.151	1.736	120	1	1.327	10.335
16	Kalimantan Utara	1.658	172	22	1	388	2.241
17	Kep. Bangka Belitung	4.526	788	53	3	505	5.875
18	Kepulauan Riau	1.306	67	2	1	540	1.916
19	Lampung	21.863	11.015	1.264	71	1.605	35.818
20	Maluku	4.353	299	13	-	3.607	8.272
21	Maluku Utara	3.822	225	10	3	2.580	6.640
22	NTB	13.199	9.730	1.092	62	1.582	25.665
23	NTT	22.790	5.833	426	39	7.689	36.777
24	Papua	4.333	740	74	20	2.203	7.370
25	Papua Barat	2.302	138	-	-	633	3.073
26	Riau	15.903	3.354	304	15	2.087	21.663
27	Sulawesi Barat	5.789	2.757	784	105	2.655	12.090
28	Sulawesi Selatan	34.777	12.396	2.270	174	6.742	56.359
29	Sulawesi Tengah	16.934	3.287	313	7	3.528	24.069
30	Sulawesi Tenggara	9.926	4.081	248	7	108	14.370
31	Sulawesi Utara	16.637	1.585	106	15	2.263	20.606
32	Sumatera Barat	15.051	5.323	390	11	514	21.289
33	Sumatera Selatan	21.298	8.367	1.074	173	4.807	35.719
34	Sumatera Utara	31.877	7.560	705	82	4.635	44.859
Total		427.896	167.885	28.498	2.879	91.987	719.145

Sumber : Pusat Penyuluhan Pertanian, data Semester II Tahun 2022 diolah Kembali oleh Sekretariat BPPSDMP

Tabel 1.1.2
Jumlah Kelompok Tani (Poktan) Menurut Kelas Kelompok di Provinsi Aceh, 2022

No.	Kabupaten/Kota	Kelas Kelompok					Jumlah
		Pemula	Lanjut	Madya	Utama	Belum Diketahui	
(1)	(2)	(3)	(4)	(5)	(6)	(7)	(8)
1	Aceh Barat	438	318	16	1	175	948
2	Aceh Barat Daya	613	200	43	5	234	1.095
3	Aceh Besar	973	475	69	1	146	1.664
4	Aceh Jaya	714	119	1	-	11	845
5	Aceh Selatan	1.216	388	14	3	193	1.814
6	Aceh Singkil	372	2	-	-	26	400
7	Aceh Tamiang	651	214	16	-	151	1.032
8	Aceh Tengah	1.356	227	11	-	48	1.642
9	Aceh Tenggara	735	742	10	-	228	1.715
10	Aceh Timur	1.497	487	29	1	175	2.189
11	Aceh Utara	4.575	368	1	-	332	5.276
12	Bener Meriah	1.670	25	-	-	141	1.836
13	Bireuen	1.558	259	15	-	461	2.293
14	Gayo Lues	805	86	1	-	114	1.006
15	Kota Banda Aceh	177	43	-	-	9	229
16	Kota Langsa	347	24	3	-	8	382
17	Kota Lhokseumawe	228	12	-	-	61	301
18	Kota Sabang	62	7	1	-	1	71
19	Kota Subulussalam	537	-	1	-	65	603
20	Nagan Raya	827	383	24	1	119	1.354
21	Pidie	1.183	1.494	312	19	122	3.130
22	Pidie Jaya	1.059	143	5	-	457	1.664
23	Simeulue	170	14	-	-	7	191
Total		21.763	6.030	572	31	3.284	31.680

Sumber : Pusat Penyuluhan Pertanian, data Semester II Tahun 2022 diolah Kembali oleh Sekretariat BPPSDMP

Tabel 1.1.3
Jumlah Kelompok Tani (Poktan) Menurut Kelas Kelompok di Provinsi Bali, 2022

No.	Kabupaten/Kota	Kelas Kelompok					Jumlah
		Pemula	Lanjut	Madya	Utama	Belum Diketahui	
(1)	(2)	(3)	(4)	(5)	(6)	(7)	(8)
1	Badung	334	106	81	2	489	1.012
2	Bangli	688	501	202	17	413	1.821
3	Buleleng	1.253	797	282	131	390	2.853
4	Gianyar	301	263	274	47	273	1.158
5	Jembrana	553	282	156	21	85	1.097
6	Karang Asem	577	283	58	-	572	1.490
7	Klungkung	355	101	13	2	253	724
8	Kota Denpasar	75	41	17	-	25	158
9	Tabanan	1.099	475	658	57	196	2.485
Total		5.235	2.849	1.741	277	2.696	12.798

Sumber : Pusat Penyuluhan Pertanian, data Semester II Tahun 2022 diolah Kembali oleh Sekretariat BPPSDMP

Tabel 1.1.4
Jumlah Kelompok Tani (Poktan) Menurut Kelas Kelompok di Provinsi Banten, 2022

No.	Kabupaten/Kota	Kelas Kelompok					Jumlah
		Pemula	Lanjut	Madya	Utama	Belum Diketahui	
(1)	(2)	(3)	(4)	(5)	(6)	(7)	(8)
1	Kota Cilegon	147	52	3	-	6	208
2	Kota Serang	221	106	61	20	19	427
3	Kota Tangerang	41	10	-	-	6	57
4	Kota Tangerang Selatan	98	13	-	-	29	140
5	Lebak	1.823	771	32	-	89	2.715
6	Pandeglang	1.446	1.189	53	2	3	2.693
7	Serang	672	774	487	195	10	2.138
8	Tangerang	740	524	5	-	12	1.281
Total		5.188	3.439	641	217	174	9.659

Sumber : Pusat Penyuluhan Pertanian, data Semester II Tahun 2022 diolah Kembali oleh Sekretariat BPPSDMP

Tabel 1.1.5
Jumlah Kelompok Tani (Poktan) Menurut Kelas Kelompok di Provinsi Bengkulu, 2022

No.	Kabupaten/Kota	Kelas Kelompok					Jumlah
		Pemula	Lanjut	Madya	Utama	Belum Diketahui	
(1)	(2)	(3)	(4)	(5)	(6)	(7)	(8)
1	Bengkulu Selatan	1.186	281	10	-	75	1.552
2	Bengkulu Tengah	540	135	-	-	252	927
3	Bengkulu Utara	1.529	312	20	1	47	1.909
4	Kaur	1.450	11	-	-	392	1.853
5	Kepahiang	868	23	1	-	9	901
6	Kota Bengkulu	298	90	2	-	-	390
7	Lebong	893	129	-	-	2	1.024
8	Mukomuko	1.106	352	1	-	192	1.651
9	Rejang Lebong	1.092	133	5	-	15	1.245
10	Seluma	1.459	40	1	-	20	1.520
Total		10.421	1.506	40	1	1.004	12.972

Sumber : Pusat Penyuluhan Pertanian, data Semester II Tahun 2022 diolah Kembali oleh Sekretariat BPPSDMP

Tabel 1.1.6
Jumlah Kelompok Tani (Poktan) Menurut Kelas Kelompok di Provinsi DI Yogyakarta, 2022

No.	Kabupaten/Kota	Kelas Kelompok					Jumlah
		Pemula	Lanjut	Madya	Utama	Belum Diketahui	
(1)	(2)	(3)	(4)	(5)	(6)	(7)	(8)
1	Bantul	430	427	368	25	218	1.468
2	Gunung Kidul	861	1.461	690	102	223	3.337
3	Kota Yogyakarta	172	63	27	6	8	276
4	Kulon Progo	256	492	592	102	472	1.914
5	Sleman	1.609	532	30	1	552	2.724
Total		3.328	2.975	1.707	236	1.473	9.719

Sumber : Pusat Penyuluhan Pertanian, data Semester II Tahun 2022 diolah Kembali oleh Sekretariat BPPSDMP

Tabel 1.1.7
Jumlah Kelompok Tani (Poktan) Menurut Kelas Kelompok di Provinsi DKI Jakarta, 2022

No.	Kabupaten/Kota	Kelas Kelompok					Jumlah
		Pemula	Lanjut	Madya	Utama	Belum Diketahui	
(1)	(2)	(3)	(4)	(5)	(6)	(7)	(8)
1	Kepulauan Seribu	22	-	-	-	5	27
2	Kota Jakarta Barat	66	8	1	-	4	79
3	Kota Jakarta Pusat	52	5	1	-	29	87
4	Kota Jakarta Selatan	112	20	1	-	16	149
5	Kota Jakarta Timur	96	10	5	-	5	116
6	Kota Jakarta Utara	54	7	-	-	8	69
Total		402	50	8	-	67	527

Sumber : Pusat Penyuluhan Pertanian, data Semester II Tahun 2022 diolah Kembali oleh Sekretariat BPPSDMP

Tabel 1.1.8
Jumlah Kelompok Tani (Poktan) Menurut Kelas Kelompok di Provinsi Gorontalo, 2022

No.	Kabupaten/Kota	Kelas Kelompok					Jumlah
		Pemula	Lanjut	Madya	Utama	Belum Diketahui	
(1)	(2)	(3)	(4)	(5)	(6)	(7)	(8)
1	Boalemo	912	64	4	-	522	1.502
2	Bone Bolango	688	74	-	-	157	919
3	Gorontalo	1.895	289	4	2	758	2.948
4	Gorontalo Utara	1.469	9	-	-	262	1.740
5	Kota Gorontalo	184	120	20	-	1	325
6	Pohuwato	1.662	50	1	-	170	1.883
Total		6.810	606	29	2	1.870	9.317

Sumber : Pusat Penyuluhan Pertanian, data Semester II Tahun 2022 diolah Kembali oleh Sekretariat BPPSDMP

Tabel 1.1.9
Jumlah Kelompok Tani (Poktan) Menurut Kelas Kelompok di Provinsi Jambi, 2022

No.	Kabupaten/Kota	Kelas Kelompok					Jumlah
		Pemula	Lanjut	Madya	Utama	Belum Diketahui	
(1)	(2)	(3)	(4)	(5)	(6)	(7)	(8)
1	Batang Hari	794	210	16	2	321	1.343
2	Bungo	1.011	118	8	-	293	1.430
3	Kerinci	2.176	475	25	-	751	3.427
4	Kota Jambi	205	85	19	1	8	318
5	Kota Sungai Penuh	390	29	4	9	226	658
6	Merangin	800	570	158	9	255	1.792
7	Muaro Jambi	1.246	588	37	2	68	1.941
8	Sarolangun	502	94	12	-	744	1.352
9	Tanjung Jabung Barat	1.080	407	51	-	74	1.612
10	Tanjung Jabung Timur	567	211	55	3	491	1.327
11	Tebo	665	88	5	-	458	1.216
Total		9.436	2.875	390	26	3.689	16.416

Sumber : Pusat Penyuluhan Pertanian, data Semester II Tahun 2022 diolah Kembali oleh Sekretariat BPPSDMP

Tabel 1.1.10
Jumlah Kelompok Tani (Poktan) Menurut Kelas Kelompok di Provinsi Jawa Barat, 2022

No.	Kabupaten/Kota	Kelas Kelompok					Jumlah
		Pemula	Lanjut	Madya	Utama	Belum Diketahui	
(1)	(2)	(3)	(4)	(5)	(6)	(7)	(8)
1	Bandung	2.713	663	53	2	349	3.780
2	Bandung Barat	1.862	464	122	46	309	2.803
3	Bekasi	906	730	68	3	46	1.753
4	Bogor	779	897	171	19	619	2.485
5	Ciamis	1.518	1.549	219	11	20	3.317
6	Cianjur	1.261	1.798	415	65	268	3.807
7	Cirebon	1.720	1.522	128	1	257	3.628
8	Garut	4.111	1.733	72	1	338	6.255
9	Indramayu	1.977	657	64	-	125	2.823
10	Karawang	810	1.402	241	6	341	2.800
11	Kota Bandung	172	22	1	1	16	212
12	Kota Banjar	214	125	19	1	19	378
13	Kota Bekasi	70	5	-	-	29	104
14	Kota Bogor	335	29	-	-	4	368
15	Kota Cimahi	73	6	-	-	3	82
16	Kota Cirebon	62	-	-	-	20	82
17	Kota Depok	129	23	2	-	1	155
18	Kota Sukabumi	17	58	72	13	1	161
19	Kota Tasikmalaya	168	412	84	1	-	665
20	Kuningan	1.328	953	61	3	185	2.530
21	Majalengka	1.705	992	174	4	124	2.999
22	Pangandaran	1.117	336	5	1	3	1.462
23	Purwakarta	480	421	36	1	67	1.005
24	Subang	866	1.410	354	14	97	2.741
25	Sukabumi	1.519	1.733	313	25	249	3.839
26	Sumedang	1.451	1.479	58	1	103	3.092
27	Tasikmalaya	2.384	1.123	36	-	80	3.623
	Total	29.747	20.542	2.768	219	3.673	56.949

Sumber : Pusat Penyuluhan Pertanian, data Semester II Tahun 2022 diolah Kembali oleh Sekretariat BPPSDMP

Tabel 1.1.11
Jumlah Kelompok Tani (Poktan) Menurut Kelas Kelompok di Provinsi Jawa Tengah, 2022

No.	Kabupaten/Kota	Kelas Kelompok					Jumlah
		Pemula	Lanjut	Madya	Utama	Belum Diketahui	
(1)	(2)	(3)	(4)	(5)	(6)	(7)	(8)
1	Banjarnegara	732	778	435	35	660	2.640
2	Banyumas	694	698	164	11	346	1.913
3	Batang	438	384	32	3	470	1.327
4	Blora	1.247	786	46	-	518	2.597
5	Boyolali	1.803	618	121	22	180	2.744
6	Brebes	690	931	43	2	982	2.648
7	Cilacap	1.325	962	111	2	1.157	3.557
8	Demak	259	466	209	46	291	1.271
9	Grobogan	448	747	449	129	344	2.117
10	Jepara	443	371	131	56	251	1.252
11	Karanganyar	3.270	357	34	1	246	3.908
12	Kebumen	1.076	967	87	4	795	2.929
13	Kendal	484	452	145	3	123	1.207
14	Klaten	1.063	511	148	7	231	1.960
15	Kota Magelang	34	15	3	-	5	57
16	Kota Pekalongan	50	7	-	1	22	80
17	Kota Salatiga	62	67	16	-	10	155
18	Kota Semarang	314	119	22	2	3	460
19	Kota Surakarta	91	2	10	-	2	105
20	Kota Tegal	19	3	-	-	83	105
21	Kudus	482	118	9	-	24	633
22	Magelang	1.907	905	87	3	286	3.188
23	Pati	1.719	844	78	4	41	2.686
24	Pekalongan	503	467	28	-	186	1.184
25	Pemalang	471	456	65	14	427	1.433
26	Purbalingga	981	572	111	6	47	1.717
27	Purworejo	834	996	294	9	877	3.010
28	Rembang	509	638	194	22	476	1.839
29	Semarang	1.008	845	97	8	181	2.139
30	Sragen	451	779	548	59	215	2.052
31	Sukoharjo	299	335	177	13	391	1.215
32	Tegal	780	637	123	7	152	1.699
33	Temanggung	1.646	494	45	4	973	3.162
34	Wonogiri	1.087	1.005	212	23	223	2.550
35	Wonosobo	956	666	137	14	71	1.844
	Total	28.175	18.998	4.411	510	11.289	63.383

Sumber : Pusat Penyuluhan Pertanian, data Semester II Tahun 2022 diolah Kembali oleh Sekretariat BPPSDMP

Tabel 1.1.12
Jumlah Kelompok Tani (Poktan) Menurut Kelas Kelompok di Provinsi Jawa Timur, 2022

No.	Kabupaten/Kota	Kelas Kelompok					Jumlah
		Pemula	Lanjut	Madya	Utama	Belum Diketahui	
(1)	(2)	(3)	(4)	(5)	(6)	(7)	(8)
1	Bangkalan	1.126	214	38	1	36	1.415
2	Banyuwangi	784	575	54	5	232	1.650
3	Blitar	842	924	54	6	222	2.048
4	Bojonegoro	407	1.145	232	8	84	1.876
5	Bondowoso	2.014	646	40	1	340	3.041
6	Gresik	142	395	100	6	454	1.097
7	Jember	352	786	100	8	510	1.756
8	Jombang	240	865	120	9	221	1.455
9	Kediri	404	1.013	178	1	38	1.634
10	Kota Batu	199	50	10	-	12	271
11	Kota Blitar	133	38	3	-	4	178
12	Kota Kediri	40	34	7	2	-	83
13	Kota Madiun	117	51	8	-	3	179
14	Kota Malang	45	-	-	-	2	47
15	Kota Mojokerto	60	11	-	-	4	75
16	Kota Pasuruan	53	6	-	-	8	67
17	Kota Probolinggo	74	21	2	-	48	145
18	Kota Surabaya	129	14	2	-	30	175
19	Lamongan	911	1.156	113	4	215	2.399
20	Lumajang	287	561	163	15	112	1.138
21	Madiun	518	458	94	13	362	1.445
22	Magetan	393	555	233	45	46	1.272
23	Malang	923	888	87	3	95	1.996
24	Mojokerto	196	632	237	39	8	1.112
25	Nganjuk	379	889	177	9	207	1.661
26	Ngawi	64	606	243	1	208	1.122
27	Pacitan	55	384	916	123	16	1.494
28	Pamekasan	749	253	12	-	5	1.019
29	Pasuruan	975	781	125	4	8	1.893
30	Ponorogo	378	900	610	17	211	2.116
31	Probolinggo	1.175	459	10	-	1	1.645
32	Sampang	567	352	396	79	10	1.404
33	Sidoarjo	58	418	185	9	13	683
34	Situbondo	663	118	8	-	178	967
35	Sumenep	2.662	672	18	-	1.708	5.060
36	Trenggalek	234	158	727	2	8	1.129
37	Tuban	656	803	406	106	21	1.992
38	Tulungagung	355	782	131	1	8	1.277
Total		19.359	18.613	5.839	517	5.688	50.016

Sumber : Pusat Penyuluhan Pertanian, data Semester II Tahun 2022 diolah Kembali oleh Sekretariat BPPSDMP

Tabel 1.1.13
Jumlah Kelompok Tani (Poktan) Menurut Kelas Kelompok di Provinsi Kalimantan Barat, 2022

No.	Kabupaten/Kota	Kelas Kelompok					Jumlah
		Pemula	Lanjut	Madya	Utama	Belum Diketahui	
(1)	(2)	(3)	(4)	(5)	(6)	(7)	(8)
1	Bengkayang	1.113	330	28	9	329	1.809
2	Kapuas Hulu	1.184	199	5	1	166	1.555
3	Kayong Utara	405	113	5	-	90	613
4	Ketapang	1.617	224	15	1	273	2.130
5	Kota Pontianak	124	57	11	1	5	198
6	Kota Singkawang	241	49	8	-	150	448
7	Kubu Raya	1.241	477	93	6	73	1.890
8	Landak	2.616	407	11	1	153	3.188
9	Melawi	665	47	-	-	268	980
10	Mempawah	343	386	41	2	38	810
11	Sambas	1.703	822	69	-	545	3.139
12	Sanggau	2.111	384	14	-	207	2.716
13	Sekadau	1.219	235	7	-	34	1.495
14	Sintang	2.009	187	7	-	247	2.450
Total		16.591	3.917	314	21	2.578	23.421

Sumber : Pusat Penyuluhan Pertanian, data Semester II Tahun 2022 diolah Kembali oleh Sekretariat BPPSDMP

Tabel 1.1.14
Jumlah Kelompok Tani (Poktan) Menurut Kelas Kelompok di Provinsi Kalimantan Selatan, 2022

No.	Kabupaten/Kota	Kelas Kelompok					Jumlah
		Pemula	Lanjut	Madya	Utama	Belum Diketahui	
(1)	(2)	(3)	(4)	(5)	(6)	(7)	(8)
1	Balangan	811	74	-	-	310	1.195
2	Banjar	1.044	1.122	114	1	7	2.288
3	Barito Kuala	1.326	506	10	-	56	1.898
4	Hulu Sungai Selatan	469	368	121	6	64	1.028
5	Hulu Sungai Tengah	377	739	193	8	45	1.362
6	Hulu Sungai Utara	593	351	9	-	150	1.103
7	Kota Banjar Baru	217	78	1	-	13	309
8	Kota Banjarmasin	181	43	2	-	7	233
9	Kota Baru	605	52	-	-	776	1.433
10	Tabalong	451	346	30	7	18	852
11	Tanah Bumbu	831	89	1	-	318	1.239
12	Tanah Laut	1.095	323	30	1	407	1.856
13	Tapin	264	824	198	9	14	1.309
Total		8.264	4.915	709	32	2.185	16.105

Sumber : Pusat Penyuluhan Pertanian, data Semester II Tahun 2022 diolah Kembali oleh Sekretariat BPPSDMP

Tabel 1.1.15
Jumlah Kelompok Tani (Poktan) Menurut Kelas Kelompok di Provinsi Kalimantan Tengah, 2022

No.	Kabupaten/Kota	Kelas Kelompok					Jumlah
		Pemula	Lanjut	Madya	Utama	Belum Diketahui	
(1)	(2)	(3)	(4)	(5)	(6)	(7)	(8)
1	Barito Selatan	403	128	8	-	154	693
2	Barito Timur	485	108	8	-	152	753
3	Barito Utara	520	12	2	-	69	603
4	Gunung Mas	295	12	-	-	335	642
5	Kapuas	1.319	442	4	-	34	1.799
6	Katingan	601	41	-	-	318	960
7	Kota Palangka Raya	178	35	19	-	-	232
8	Kotawaringin Barat	767	97	4	-	101	969
9	Kotawaringin Timur	873	156	13	-	156	1.198
10	Lamandau	551	38	-	-	101	690
11	Murung Raya	285	2	-	-	378	665
12	Pulang Pisau	591	42	1	-	332	966
13	Seruyan	592	-	-	-	103	695
14	Sukamara	222	4	-	-	86	312
Total		7.682	1.117	59	-	2.319	11.177

Sumber : Pusat Penyuluhan Pertanian, data Semester II Tahun 2022 diolah Kembali oleh Sekretariat BPPSPDM

Tabel 1.1.16
Jumlah Kelompok Tani (Poktan) Menurut Kelas Kelompok di Provinsi Kalimantan Timur, 2022

No.	Kabupaten/Kota	Kelas Kelompok					Jumlah
		Pemula	Lanjut	Madya	Utama	Belum Diketahui	
(1)	(2)	(3)	(4)	(5)	(6)	(7)	(8)
1	Berau	620	166	2	-	27	815
2	Kota Balikpapan	69	90	12	-	41	212
3	Kota Bontang	122	4	-	-	9	135
4	Kota Samarinda	154	106	19	-	7	286
5	Kutai Barat	623	156	8	-	249	1.036
6	Kutai Kartanegara	1.923	616	57	1	335	2.932
7	Kutai Timur	1.714	343	6	-	22	2.085
8	Mahakam Hulu	350	-	-	-	2	352
9	Paser	1.086	75	6	-	568	1.735
10	Penajam Paser Utara	490	180	10	-	67	747
Total		7.151	1.736	120	1	1.327	10.335

Sumber : Pusat Penyuluhan Pertanian, data Semester II Tahun 2022 diolah Kembali oleh Sekretariat BPPSPDM

Tabel 1.1.17
Jumlah Kelompok Tani (Poktan) Menurut Kelas Kelompok di Provinsi Kalimantan Utara, 2022

No.	Kabupaten/Kota	Kelas Kelompok					Jumlah
		Pemula	Lanjut	Madya	Utama	Belum Diketahui	
(1)	(2)	(3)	(4)	(5)	(6)	(7)	(8)
1	Bulungan	633	87	17	1	51	789
2	Kota Tarakan	113	1	1	-	23	138
3	Malinau	194	23	1	-	165	383
4	Nunukan	658	41	2	-	116	817
5	Tana Tidung	60	20	1	-	33	114
Total		1.658	172	22	1	388	2.241

Sumber : Pusat Penyuluhan Pertanian, data Semester II Tahun 2022 diolah Kembali oleh Sekretariat BPPSDMP

Tabel 1.1.18
Jumlah Kelompok Tani (Poktan) Menurut Kelas Kelompok di Provinsi Kepulauan Bangka Belitung, 2022

No.	Kabupaten/Kota	Kelas Kelompok					Jumlah
		Pemula	Lanjut	Madya	Utama	Belum Diketahui	
(1)	(2)	(3)	(4)	(5)	(6)	(7)	(8)
1	Bangka	888	182	19	-	84	1.173
2	Bangka Barat	1.064	75	1	-	215	1.355
3	Bangka Selatan	870	115	3	-	112	1.100
4	Bangka Tengah	933	355	26	3	11	1.328
5	Belitung	328	38	4	-	21	391
6	Belitung Timur	383	4	-	-	42	429
7	Kota Pangkal Pinang	60	19	-	-	20	99
Total		4.526	788	53	3	505	5.875

Sumber : Pusat Penyuluhan Pertanian, data Semester II Tahun 2022 diolah Kembali oleh Sekretariat BPPSDMP

Tabel 1.1.19
Jumlah Kelompok Tani (Poktan) Menurut Kelas Kelompok di Provinsi Kepulauan Riau, 2022

No.	Kabupaten/Kota	Kelas Kelompok					Jumlah
		Pemula	Lanjut	Madya	Utama	Belum Diketahui	
(1)	(2)	(3)	(4)	(5)	(6)	(7)	(8)
1	Bintan	301	10	1	1	86	399
2	Karimun	306	8	-	-	121	435
3	Kepulauan Anambas	94	2	-	-	12	108
4	Kota Batam	61	8	-	-	123	192
5	Kota Tanjung Pinang	304	28	-	-	53	385
6	Lingga	195	2	1	-	112	310
7	Natuna	45	9	-	-	33	87
Total		1.306	67	2	1	540	1.916

Sumber : Pusat Penyuluhan Pertanian, data Semester II Tahun 2022 diolah Kembali oleh Sekretariat BPPSDMP

Tabel 1.1.20
Jumlah Kelompok Tani (Poktan) Menurut Kelas Kelompok di Provinsi Lampung, 2022

No.	Kabupaten/Kota	Kelas Kelompok					Jumlah
		Pemula	Lanjut	Madya	Utama	Belum Diketahui	
(1)	(2)	(3)	(4)	(5)	(6)	(7)	(8)
1	Kota Bandar Lampung	191	51	7	2	-	251
2	Kota Metro	130	94	56	10	35	325
3	Lampung Barat	1.332	416	-	-	249	1.997
4	Lampung Selatan	1.369	2.298	520	38	187	4.412
5	Lampung Tengah	3.660	2.048	323	9	71	6.111
6	Lampung Timur	5.091	1.145	52	-	9	6.297
7	Lampung Utara	1.514	1.024	117	3	34	2.692
8	Mesuji	1.319	100	-	-	44	1.463
9	Pesawaran	999	631	20	-	130	1.780
10	Pesisir Barat	571	374	21	-	2	968
11	Pringsewu	197	444	29	-	314	984
12	Tanggamus	1.633	637	21	1	161	2.453
13	Tulang Bawang Barat	401	348	37	4	329	1.119
14	Tulangbawang	1.443	566	42	4	19	2.074
15	Way Kanan	2.013	839	19	-	21	2.892
Total		21.863	11.015	1.264	71	1.605	35.818

Sumber : Pusat Penyuluhan Pertanian, data Semester II Tahun 2022 diolah Kembali oleh Sekretariat BPPSDMP

Tabel 1.1.21
Jumlah Kelompok Tani (Poktan) Menurut Kelas Kelompok di Provinsi Maluku, 2022

No.	Kabupaten/Kota	Kelas Kelompok					Jumlah
		Pemula	Lanjut	Madya	Utama	Belum Diketahui	
(1)	(2)	(3)	(4)	(5)	(6)	(7)	(8)
1	Buru	712	115	3	-	195	1.025
2	Buru Selatan	271	4	-	-	184	459
3	Kepulauan Aru	314	6	-	-	349	669
4	Kota Ambon	176	14	9	-	35	234
5	Kota Tual	183	11	-	-	6	200
6	Maluku Barat Daya	185	5	-	-	570	760
7	Maluku Tengah	1.177	73	-	-	314	1.564
8	Maluku Tenggara	316	7	-	-	221	544
9	Maluku Tenggara Barat	25	-	-	-	1.141	1.166
10	Seram Bagian Barat	508	13	-	-	116	637
11	Seram Bagian Timur	486	51	1	-	476	1.014
Total		4.353	299	13	-	3.607	8.272

Sumber : Pusat Penyuluhan Pertanian, data Semester II Tahun 2022 diolah Kembali oleh Sekretariat BPPSDMP

Tabel 1.1.22
Jumlah Kelompok Tani (Poktan) Menurut Kelas Kelompok di Provinsi Maluku Utara, 2022

No.	Kabupaten/Kota	Kelas Kelompok					Jumlah
		Pemula	Lanjut	Madya	Utama	Belum Diketahui	
(1)	(2)	(3)	(4)	(5)	(6)	(7)	(8)
1	Halmahera Barat	509	37	-	-	157	703
2	Halmahera Selatan	530	30	2	1	866	1.429
3	Halmahera Tengah	450	32	-	1	88	571
4	Halmahera Timur	323	28	2	1	257	611
5	Halmahera Utara	420	24	2	-	360	806
6	Kepulauan Sula	462	11	-	-	170	643
7	Kota Ternate	299	20	3	-	42	364
8	Kota Tidore Kepulauan	178	36	1	-	248	463
9	Pulau Morotai	218	4	-	-	390	612
10	Pulau Taliabu	433	3	-	-	2	438
Total		3.822	225	10	3	2.580	6.640

Sumber : Pusat Penyuluhan Pertanian, data Semester II Tahun 2022 diolah Kembali oleh Sekretariat BPPSDMP

Tabel 1.1.23
Jumlah Kelompok Tani (Poktan) Menurut Kelas Kelompok di Provinsi Nusa Tenggara Barat, 2022

No.	Kabupaten/Kota	Kelas Kelompok					Jumlah
		Pemula	Lanjut	Madya	Utama	Belum Diketahui	
(1)	(2)	(3)	(4)	(5)	(6)	(7)	(8)
1	Bima	3.393	1.523	139	4	206	5.265
2	Dompu	1.183	681	51	1	564	2.480
3	Kota Bima	475	128	13	3	66	685
4	Kota Mataram	191	87	44	17	15	354
5	Lombok Barat	1.070	732	101	8	50	1.961
6	Lombok Tengah	955	1.492	328	17	152	2.944
7	Lombok Timur	1.379	2.200	291	7	73	3.950
8	Lombok Utara	617	508	10	3	9	1.147
9	Sumbawa	2.795	2.228	103	2	292	5.420
10	Sumbawa Barat	1.141	151	12	-	155	1.459
Total		13.199	9.730	1.092	62	1.582	25.665

Sumber : Pusat Penyuluhan Pertanian, data Semester II Tahun 2022 diolah Kembali oleh Sekretariat BPPSDMP

Tabel 1.1.24
Jumlah Kelompok Tani (Poktan) Menurut Kelas Kelompok di Provinsi Nusa Tenggara Timur, 2022

No.	Kabupaten/Kota	Kelas Kelompok					Jumlah
		Pemula	Lanjut	Madya	Utama	Belum Diketahui	
(1)	(2)	(3)	(4)	(5)	(6)	(7)	(8)
1	Alor	735	21	2	-	80	838
2	Belu	1.329	63	1	1	392	1.786
3	Ende	1.740	200	8	1	104	2.053
4	Flores Timur	1.027	170	15	-	327	1.539
5	Kota Kupang	222	33	-	-	61	316
6	Kupang	1.498	43	4	-	787	2.332
7	Lembata	802	28	-	-	75	905
8	Malaka	743	6	-	-	1.416	2.165
9	Manggarai	778	805	43	2	304	1.932
10	Manggarai Barat	867	699	12	2	284	1.864
11	Manggarai Timur	880	660	8	1	497	2.046
12	Nagekeo	1.053	236	32	-	146	1.467
13	Ngada	1.162	183	-	-	199	1.544
14	Rote Ndao	760	102	1	-	132	995
15	Sabu Raijua	713	12	-	-	17	742
16	Sikka	815	1.303	259	26	33	2.436
17	Sumba Barat	767	85	1	-	86	939
18	Sumba Barat Daya	2.275	202	1	-	167	2.645
19	Sumba Tengah	632	73	5	-	187	897
20	Sumba Timur	1.009	713	27	3	713	2.465
21	Timor Tengah Selatan	1.799	110	4	1	1.271	3.185
22	Timor Tengah Utara	1.184	86	3	2	411	1.686
Total		22.790	5.833	426	39	7.689	36.777

Sumber : Pusat Penyuluhan Pertanian, data Semester II Tahun 2022 diolah Kembali oleh Sekretariat BPPSDMP

Tabel 1.1.25
Jumlah Kelompok Tani (Poktan) Menurut Kelas Kelompok di Provinsi Papua, 2022

No.	Kabupaten/Kota	Kelas Kelompok					Jumlah
		Pemula	Lanjut	Madya	Utama	Belum Diketahui	
(1)	(2)	(3)	(4)	(5)	(6)	(7)	(8)
1	Asmat	22	2	-	-	38	62
2	Biak Numfor	434	2	1	1	394	832
3	Boven Digoel	411	5	-	1	82	499
4	Deiyai	24	9	1	-	8	42
5	Dogiyai	63	8	-	-	11	82
6	Intan Jaya	49	1	-	-	1	51
7	Jayapura	264	40	10	1	192	507
8	Jayawijaya	325	3	-	-	35	363
9	Keerom	354	17	-	-	224	595
10	Kepulauan Yapen	167	37	5	-	40	249
11	Kota Jayapura	44	10	4	-	156	214
12	Lanny Jaya	19	6	15	16	-	56
13	Mamberamo Raya	10	2	-	-	28	40
14	Mamberamo Tengah	18	-	-	-	2	20
15	Mappi	292	-	-	-	90	382
16	Merauke	621	281	9	-	101	1.012
17	Mimika	240	16	4	-	161	421
18	Nabire	248	27	-	-	104	379
19	Nduga	35	-	-	-	5	40
20	Paniai	54	11	-	-	18	83
21	Pegunungan Bintang	34	-	-	-	215	249
22	Puncak	38	-	-	-	1	39
23	Puncak Jaya	170	10	1	-	26	207
24	Sarmi	23	21	15	1	31	91
25	Supiori	42	2	-	-	83	127
26	Tolikara	27	8	1	-	-	36
27	Waropen	147	6	6	-	139	298
28	Yahukimo	129	216	2	-	13	360
29	Yalimo	29	-	-	-	5	34
Total		4.333	740	74	20	2.203	7.370

Sumber : Pusat Penyuluhan Pertanian, data Semester II Tahun 2022 diolah Kembali oleh Sekretariat BPPSDMP

Tabel 1.1.26
Jumlah Kelompok Tani (Poktan) Menurut Kelas Kelompok di Provinsi Papua Barat, 2022

No.	Kabupaten/Kota	Kelas Kelompok					Jumlah
		Pemula	Lanjut	Madya	Utama	Belum Diketahui	
(1)	(2)	(3)	(4)	(5)	(6)	(7)	(8)
1	Fakfak	227	26	-	-	61	314
2	Kaimana	115	3	-	-	39	157
3	Kota Sorong	59	6	-	-	1	66
4	Manokwari	345	65	-	-	94	504
5	Manokwari Selatan	169	19	-	-	3	191
6	Maybrat	61	-	-	-	4	65
7	Pegunungan Arfak	8	1	-	-	74	83
8	Raja Ampat	61	-	-	-	135	196
9	Sorong	667	2	-	-	42	711
10	Sorong Selatan	15	16	-	-	14	45
11	Tambrauw	9	-	-	-	113	122
12	Teluk Bintuni	176	-	-	-	47	223
13	Teluk Wondama	390	-	-	-	6	396
Total		2.302	138	-	-	633	3.073

Sumber : Pusat Penyuluhan Pertanian, data Semester II Tahun 2022 diolah Kembali oleh Sekretariat BPPSDMP

Tabel 1.1.27
Jumlah Kelompok Tani (Poktan) Menurut Kelas Kelompok di Provinsi Riau, 2022

No.	Kabupaten/Kota	Kelas Kelompok					Jumlah
		Pemula	Lanjut	Madya	Utama	Belum Diketahui	
(1)	(2)	(3)	(4)	(5)	(6)	(7)	(8)
1	Bengkalis	1.155	341	22	-	120	1.638
2	Indragiri Hilir	1.771	277	57	4	123	2.232
3	Indragiri Hulu	1.430	111	4	4	206	1.755
4	Kampar	2.323	414	52	1	265	3.055
5	Kepulauan Meranti	1.481	11	-	1	4	1.497
6	Kota Dumai	413	69	1	-	38	521
7	Kota Pekanbaru	242	51	8	-	82	383
8	Kuantan Singingi	1.491	366	27	-	295	2.179
9	Pelalawan	1.616	33	2	-	294	1.945
10	Rokan Hilir	1.391	407	4	1	420	2.223
11	Rokan Hulu	1.739	491	37	4	103	2.374
12	Siak	851	783	90	-	137	1.861
Total		15.903	3.354	304	15	2.087	21.663

Sumber : Pusat Penyuluhan Pertanian, data Semester II Tahun 2022 diolah Kembali oleh Sekretariat BPPSDMP

Tabel 1.1.28
Jumlah Kelompok Tani (Poktan) Menurut Kelas Kelompok di Provinsi Sulawesi Barat, 2022

No.	Kabupaten/Kota	Kelas Kelompok					Jumlah
		Pemula	Lanjut	Madya	Utama	Belum Diketahui	
(1)	(2)	(3)	(4)	(5)	(6)	(7)	(8)
1	Majene	276	363	112	-	555	1.306
2	Mamasa	1.255	328	5	-	716	2.304
3	Mamuju	1.542	614	54	2	537	2.749
4	Mamuju Tengah	901	163	13	-	112	1.189
5	Pasangkayu	1.143	7	-	-	653	1.803
6	Polewali Mandar	672	1.282	600	103	82	2.739
Total		5.789	2.757	784	105	2.655	12.090

Sumber : Pusat Penyuluhan Pertanian, data Semester II Tahun 2022 diolah Kembali oleh Sekretariat BPPSDMP

Tabel 1.1.29
Jumlah Kelompok Tani (Poktan) Menurut Kelas Kelompok di Provinsi Sulawesi Selatan, 2022

No.	Kabupaten/Kota	Kelas Kelompok					Jumlah
		Pemula	Lanjut	Madya	Utama	Belum Diketahui	
(1)	(2)	(3)	(4)	(5)	(6)	(7)	(8)
1	Bantaeng	795	209	2	-	185	1.191
2	Barru	350	346	63	14	9	782
3	Bone	3.978	1.909	339	13	131	6.370
4	Bulukumba	2.135	888	75	1	221	3.320
5	Enrekang	1.547	772	216	53	40	2.628
6	Gowa	2.864	568	168	13	377	3.990
7	Jeneponto	2.535	427	86	6	896	3.950
8	Kepulauan Selayar	801	55	-	-	23	879
9	Kota Makassar	291	8	-	-	38	337
10	Kota Palopo	391	142	12	-	24	569
11	Kota Parepare	132	13	-	-	1	146
12	Luwu	1.942	826	63	5	596	3.432
13	Luwu Timur	2.160	561	48	5	5	2.779
14	Luwu Utara	2.146	877	90	7	171	3.291
15	Maros	831	406	113	6	-	1.356
16	Pangkajene Dan Kepulauan	1.042	397	52	1	144	1.636
17	Pinrang	1.956	340	79	1	388	2.764
18	Sidenreng Rappang	1.058	502	61	10	1.113	2.744
19	Sinjai	750	626	142	7	9	1.534
20	Soppeng	300	418	392	18	125	1.253
21	Takalar	1.145	728	74	11	60	2.018
22	Tana Toraja	1.717	240	4	1	949	2.911
23	Toraja Utara	1.695	231	15	-	493	2.434
24	Wajo	2.216	907	176	2	744	4.045
Total		34.777	12.396	2.270	174	6.742	56.359

Sumber : Pusat Penyuluhan Pertanian, data Semester II Tahun 2022 diolah Kembali oleh Sekretariat BPPSDMP

Tabel 1.1.30
Jumlah Kelompok Tani (Poktan) Menurut Kelas Kelompok di Provinsi Sulawesi Tengah, 2022

No.	Kabupaten/Kota	Kelas Kelompok					Jumlah
		Pemula	Lanjut	Madya	Utama	Belum Diketahui	
(1)	(2)	(3)	(4)	(5)	(6)	(7)	(8)
1	Banggai	2.960	788	67	-	83	3.898
2	Banggai Kepulauan	878	47	6	-	101	1.032
3	Banggai Laut	251	47	-	-	17	315
4	Buol	1.315	19	5	-	640	1.979
5	Donggala	1.589	451	32	3	138	2.213
6	Kota Palu	393	38	1	-	43	475
7	Morowali	1.505	119	-	-	127	1.751
8	Morowali Utara	1.295	57	-	-	190	1.542
9	Parigi Moutong	1.686	510	68	-	1.249	3.513
10	Poso	1.742	540	55	1	136	2.474
11	Sigi	1.280	532	32	2	102	1.948
12	Tojo Una-Una	1.139	27	3	1	105	1.275
13	Toli-Toli	901	112	44	-	597	1.654
Total		16.934	3.287	313	7	3.528	24.069

Sumber : Pusat Penyuluhan Pertanian, data Semester II Tahun 2022 diolah Kembali oleh Sekretariat BPPSDMP

Tabel 1.1.31
Jumlah Kelompok Tani (Poktan) Menurut Kelas Kelompok di Provinsi Sulawesi Tenggara, 2022

No.	Kabupaten/Kota	Kelas Kelompok					Jumlah
		Pemula	Lanjut	Madya	Utama	Belum Diketahui	
(1)	(2)	(3)	(4)	(5)	(6)	(7)	(8)
1	Bombana	1.300	53	-	-	8	1.361
2	Buton	253	159	17	-	2	431
3	Buton Selatan	307	14	-	-	-	321
4	Buton Tengah	229	105	1	-	-	335
5	Buton Utara	242	34	-	-	22	298
6	Kolaka	571	459	31	-	4	1.065
7	Kolaka Timur	848	410	50	-	3	1.311
8	Kolaka Utara	1.317	29	-	-	39	1.385
9	Konawe	989	1.276	32	1	1	2.299
10	Konawe Kepulauan	362	-	-	-	-	362
11	Konawe Selatan	1.280	987	55	2	4	2.328
12	Konawe Utara	365	25	-	-	1	391
13	Kota Baubau	247	29	20	-	3	299
14	Kota Kendari	342	119	14	3	1	479
15	Muna	645	224	9	1	5	884
16	Muna Barat	303	124	19	-	12	458
17	Wakatobi	326	34	-	-	3	363
Total		9.926	4.081	248	7	108	14.370

Sumber : Pusat Penyuluhan Pertanian, data Semester II Tahun 2022 diolah Kembali oleh Sekretariat BPPSDMP

Tabel 1.1.32
Jumlah Kelompok Tani (Poktan) Menurut Kelas Kelompok di Provinsi Sulawesi Utara, 2022

No.	Kabupaten/Kota	Kelas Kelompok					Jumlah
		Pemula	Lanjut	Madya	Utama	Belum Diketahui	
(1)	(2)	(3)	(4)	(5)	(6)	(7)	(8)
1	Bolaang Mongondow	2.428	237	11	-	1.047	3.723
2	Bolaang Mongondow Selatan	773	48	2	-	21	844
3	Bolaang Mongondow Timur	771	23	1	-	47	842
4	Bolaang Mongondow Utara	409	152	2	-	212	775
5	Kepulauan Sangihe	531	20	-	1	51	603
6	Kepulauan Talaud	856	30	-	-	394	1.280
7	Kota Bitung	426	77	13	-	9	525
8	Kota Kotamobagu	471	33	1	-	17	522
9	Kota Manado	231	38	16	3	2	290
10	Kota Tomohon	483	121	21	3	16	644
11	Minahasa	2.048	222	13	1	15	2.299
12	Minahasa Selatan	3.600	336	14	-	151	4.101
13	Minahasa Tenggara	1.497	207	11	7	6	1.728
14	Minahasa Utara	2.010	40	1	-	273	2.324
15	Siau Tagulandang Biaro	103	1	-	-	2	106
Total		16.637	1.585	106	15	2.263	20.606

Sumber : Pusat Penyuluhan Pertanian, data Semester II Tahun 2022 diolah Kembali oleh Sekretariat BPPSDMP

Tabel 1.1.33
Jumlah Kelompok Tani (Poktan) Menurut Kelas Kelompok di Provinsi Sumatera Barat, 2022

No.	Kabupaten/Kota	Kelas Kelompok					Jumlah
		Pemula	Lanjut	Madya	Utama	Belum Diketahui	
(1)	(2)	(3)	(4)	(5)	(6)	(7)	(8)
1	Agam	1.764	491	29	-	17	2.301
2	Dharmasraya	1.147	186	21	2	45	1.401
3	Kepulauan Mentawai	285	-	-	-	42	327
4	Kota Bukittinggi	93	26	-	-	18	137
5	Kota Padang	436	151	4	-	19	610
6	Kota Padang Panjang	98	38	6	1	2	145
7	Kota Pariaman	207	58	-	-	-	265
8	Kota Payakumbuh	231	64	2	-	2	299
9	Kota Sawah Lunto	153	158	8	-	-	319
10	Kota Solok	32	31	15	-	7	85
11	Lima Puluh Kota	1.310	425	29	1	114	1.879
12	Padang Pariaman	658	612	106	6	6	1.388
13	Pasaman	1.359	213	4	-	85	1.661
14	Pasaman Barat	1.497	205	11	-	33	1.746
15	Pesisir Selatan	1.138	866	55	-	22	2.081
16	Sijunjung	1.090	407	28	1	32	1.558
17	Solok	863	753	37	-	22	1.675
18	Solok Selatan	1.408	155	5	-	22	1.590
19	Tanah Datar	1.282	484	30	-	26	1.822
Total		15.051	5.323	390	11	514	21.289

Sumber : Pusat Penyuluhan Pertanian, data Semester II Tahun 2022 diolah Kembali oleh Sekretariat BPPSDMP

Tabel 1.1.34
Jumlah Kelompok Tani (Poktan) Menurut Kelas Kelompok di Provinsi Sumatera Selatan, 2022

No.	Kabupaten/Kota	Kelas Kelompok					Jumlah
		Pemula	Lanjut	Madya	Utama	Belum Diketahui	
(1)	(2)	(3)	(4)	(5)	(6)	(7)	(8)
1	Banyuasin	2.762	1.296	282	23	610	4.973
2	Empat Lawang	1.186	68	22	10	221	1.507
3	Kota Lubuklinggau	315	3	3	-	16	337
4	Kota Pagar Alam	510	154	17	2	111	794
5	Kota Palembang	270	38	16	-	13	337
6	Kota Prabumulih	419	36	-	-	14	469
7	Lahat	1.073	734	80	2	731	2.620
8	Muara Enim	877	1.152	173	86	240	2.528
9	Musi Banyuasin	2.593	938	53	5	258	3.847
10	Musi Rawas	1.060	648	78	24	247	2.057
11	Musi Rawas Utara	665	91	43	-	91	890
12	Ogan Ilir	1.527	271	23	10	524	2.355
13	Ogan Komering Ilir	2.916	1.324	162	3	321	4.726
14	Ogan Komering Ulu	815	226	7	-	295	1.343
15	Ogan Komering Ulu Selatan	2.030	306	16	1	438	2.791
16	Ogan Komering Ulu Timur	1.693	900	97	7	619	3.316
17	Penukal Abab Lematang Ilir	587	182	2	-	58	829
Total		21.298	8.367	1.074	173	4.807	35.719

Sumber : Pusat Penyuluhan Pertanian, data Semester II Tahun 2022 diolah Kembali oleh Sekretariat BPPSDMP

Tabel 1.1.35
Jumlah Kelompok Tani (Poktan) Menurut Kelas Kelompok di Provinsi Sumatera Utara, 2022

No.	Kabupaten/Kota	Kelas Kelompok					Jumlah
		Pemula	Lanjut	Madya	Utama	Belum Diketahui	
(1)	(2)	(3)	(4)	(5)	(6)	(7)	(8)
1	Asahan	1.166	628	186	-	67	2.047
2	Batu Bara	662	259	111	7	137	1.176
3	Dairi	1.776	258	-	-	28	2.062
4	Deli Serdang	899	1.059	76	19	50	2.103
5	Humbang Hasundutan	1.205	127	2	-	190	1.524
6	Karo	2.406	665	52	-	85	3.208
7	Kota Binjai	230	59	6	-	5	300
8	Kota Gunungsitoli	572	40	-	-	137	749
9	Kota Medan	336	50	5	-	15	406
10	Kota Padangsidimpuan	214	95	-	-	2	311
11	Kota Pematang Siantar	169	-	-	-	36	205
12	Kota Sibolga	13	-	-	-	19	32
13	Kota Tanjung Balai	97	42	-	-	2	141
14	Kota Tebing Tinggi	258	33	-	-	10	301
15	Labuhan Batu	606	150	2	-	303	1.061
16	Labuhan Batu Selatan	673	4	1	-	60	738
17	Labuhan Batu Utara	628	148	10	1	250	1.037
18	Langkat	928	319	111	38	1.175	2.571
19	Mandailing Natal	2.743	696	1	-	284	3.724
20	Nias	871	94	-	-	20	985
21	Nias Barat	738	2	-	-	11	751
22	Nias Selatan	1.198	98	1	9	92	1.398
23	Nias Utara	881	13	1	6	147	1.048
24	Padang Lawas	1.139	92	-	-	59	1.290
25	Padang Lawas Utara	985	189	-	-	124	1.298
26	Pakpak Bharat	489	38	-	-	20	547
27	Samosir	995	119	1	-	177	1.292
28	Serdang Bedagai	1.606	357	21	-	20	2.004
29	Simalungun	3.488	932	83	-	238	4.741
30	Tapanuli Selatan	1.040	310	-	-	86	1.436
31	Tapanuli Tengah	454	306	-	1	5	766
32	Tapanuli Utara	1.974	249	23	1	378	2.625
33	Toba	438	129	12	-	403	982
	Total	31.877	7.560	705	82	4.635	44.859

Sumber : Pusat Penyuluhan Pertanian, data Semester II Tahun 2022 diolah Kembali oleh Sekretariat BPPSDMP

Tabel 1.1.36
Perkembangan Jumlah Kelompok Tani (Poktan) di Indonesia, 2018 - 2022

No.	Provinsi	Tahun				
		2018	2019	2020	2021	2022
(1)	(2)	(3)	(4)	(5)	(6)	(7)
1	Aceh	23.323	24.397	27.220	30.425	31.680
2	Bali	9.454	11.000	11.415	12.323	12.798
3	Banten	8.258	8.709	9.107	9.388	9.659
4	Bengkulu	11.047	11.226	11.713	12.455	12.972
5	D.I. Yogyakarta	8.560	8.994	9.232	9.462	9.719
6	DKI Jakarta	458	445	477	509	527
7	Gorontalo	8.666	8.833	9.219	9.392	9.317
8	Jambi	13.301	14.457	15.219	16.135	16.416
9	Jawa Barat	47.177	48.561	51.382	54.856	56.949
10	Jawa Tengah	52.660	54.282	57.168	61.284	63.383
11	Jawa Timur	45.795	46.284	47.003	48.939	50.016
12	Kalimantan Barat	17.134	18.633	20.269	22.825	23.421
13	Kalimantan Selatan	14.791	15.067	15.165	15.886	16.105
14	Kalimantan Tengah	8.838	9.236	10.038	10.940	11.177
15	Kalimantan Timur	8.356	8.436	8.947	10.006	10.335
16	Kalimantan Utara	1.761	1.801	1.990	2.136	2.241
17	Kep. Bangka Belitung	4.583	4.889	5.370	5.835	5.875
18	Kepulauan Riau	1.394	1.560	1.592	1.811	1.916
19	Lampung	32.388	32.741	33.565	35.034	35.818
20	Maluku	6.518	6.992	7.379	8.098	8.272
21	Maluku Utara	4.040	4.842	5.365	6.599	6.640
22	NTB	17.945	19.763	21.385	24.875	25.665
23	NTT	27.278	30.993	32.303	35.960	36.777
24	Papua	5.423	6.101	6.092	7.181	7.370
25	Papua Barat	2.538	2.704	2.811	3.249	3.073
26	Riau	16.289	17.341	18.422	20.998	21.663
27	Sulawesi Barat	8.436	8.534	9.679	11.697	12.090
28	Sulawesi Selatan	46.737	49.578	49.788	55.084	56.359
29	Sulawesi Tengah	18.251	19.533	21.140	23.121	24.069
30	Sulawesi Tenggara	12.273	12.467	13.055	13.928	14.370
31	Sulawesi Utara	17.990	17.975	19.283	21.021	20.606
32	Sumatera Barat	16.782	17.590	18.259	20.218	21.289
33	Sumatera Selatan	30.056	31.289	32.999	34.805	35.719
34	Sumatera Utara	40.153	41.166	42.242	43.878	44.859
Total		588.653	616.419	646.293	700.353	719.145

Sumber : Pusat Penyuluhan Pertanian, data Semester II Tahun 2022 diolah Kembali oleh Sekretariat BPPSDMP

1.2 GABUNGAN KELOMPOK TANI (GAPOKTAN) DAN KELEMBAGAAN EKONOMI PETANI (KEP)

Tabel 1.2.1
Jumlah Gabungan Kelompok Tani (Gapoktan) dan Kelembagaan Ekonomi Petani (KEP) di Indonesia, 2022

No.	Provinsi	Jumlah				
		Kabupaten/ Kota	Kecamatan	Desa	Gapoktan	KEP
(1)	(2)	(3)	(4)	(5)	(6)	(7)
1	Aceh	23	289	6,516	4,644	604
2	Bali	9	58	716	939	65
3	Banten	8	136	1,551	1,326	140
4	Bengkulu	10	129	1,526	1,242	108
5	D.I. Yogyakarta	5	78	438	443	448
6	DKI Jakarta	6	42	267	75	6
7	Gorontalo	6	77	733	667	40
8	Jambi	11	142	1,560	1,479	313
9	Jawa Barat	27	629	5,963	5,454	1,387
10	Jawa Tengah	35	571	8,599	8,242	2,482
11	Jawa Timur	38	635	8,501	8,052	1,407
12	Kalimantan Barat	14	174	2,132	1,566	200
13	Kalimantan Selatan	13	153	2,008	1,872	305
14	Kalimantan Tengah	14	135	1,575	1,069	143
15	Kalimantan Timur	10	103	1,038	687	78
16	Kalimantan Utara	5	46	482	221	53
17	Kep. Bangka Belitung	7	44	351	341	31
18	Kepulauan Riau	7	59	416	218	19
19	Lampung	15	228	2,650	2,422	227
20	Maluku	11	112	1,224	408	28
21	Maluku Utara	10	111	1,198	574	17
22	NTB	10	116	1,149	1,231	586
23	NTT	22	317	3,352	2,691	427
24	Papua	29	344	5,038	1,050	38
25	Papua Barat	13	104	1,805	587	22
26	Riau	12	172	1,881	1,572	173
27	Sulawesi Barat	6	68	650	496	712
28	Sulawesi Selatan	24	310	3,049	2,792	763
29	Sulawesi Tengah	13	175	2,011	1,655	188
30	Sulawesi Tenggara	17	219	2,323	1,658	465
31	Sulawesi Utara	15	174	1,841	1,212	63
32	Sumatera Barat	19	179	1,182	1,322	309
33	Sumatera Selatan	17	241	3,245	2,878	682
34	Sumatera Utara	33	451	6,125	3,470	541
Total		514	6,821	83,095	64,555	13,070

Sumber : Pusat Penyuluhan Pertanian, data Semester II Tahun 2022 diolah Kembali oleh Sekretariat BPPSDMP

Tabel 1.2.2
Jumlah Gabungan Kelompok Tani (Gapoktan) dan Kelembagaan Ekonomi Petani (KEP)
di Provinsi Aceh, 2023

No.	Kabupaten/Kota	Jumlah			
		Kecamatan	Desa	Gapoktan	KEP
(1)	(2)	(3)	(4)	(5)	(6)
1	Aceh Barat	12	322	157	84
2	Aceh Barat Daya	9	152	101	11
3	Aceh Besar	23	604	163	108
4	Aceh Jaya	9	174	167	14
5	Aceh Selatan	18	260	245	58
6	Aceh Singkil	11	120	69	4
7	Aceh Tamiang	12	213	90	25
8	Aceh Tengah	15	295	203	41
9	Aceh Tenggara	16	385	329	14
10	Aceh Timur	24	514	239	68
11	Aceh Utara	27	853	740	14
12	Bener Meriah	10	233	87	20
13	Bireuen	16	609	571	79
14	Gayo Lues	11	144	93	25
15	Kota Banda Aceh	9	90	6	-
16	Kota Langsa	5	66	59	5
17	Kota Lhokseumawe	4	68	45	3
18	Kota Sabang	2	18	7	4
19	Kota Subulussalam	5	82	72	8
20	Nagan Raya	10	223	141	6
21	Pidie	23	731	727	9
22	Pidie Jaya	8	222	220	2
23	Simeulue	10	138	113	2
Total		289	6,516	4,644	604

Sumber : Pusat Penyuluhan Pertanian, data Semester II Tahun 2022 diolah Kembali oleh Sekretariat BPPSDMP

Tabel 1.2.3
Jumlah Gabungan Kelompok Tani (Gapoktan) dan Kelembagaan Ekonomi Petani (KEP)
di Provinsi Bali 2022

No.	Kabupaten/Kota	Jumlah			
		Kecamatan	Desa	Gapoktan	KEP
(1)	(2)	(3)	(4)	(5)	(6)
1	Badung	6	62	55	6
2	Bangli	5	72	96	14
3	Buleleng	9	148	173	15
4	Gianyar	7	70	75	2
5	Jembrana	5	51	89	8
6	Karang Asem	8	78	78	4
7	Klungkung	4	59	100	1
8	Kota Denpasar	4	43	22	-
9	Tabanan	10	133	251	15
Total		58	716	939	65

Sumber : Pusat Penyuluhan Pertanian, data Semester II Tahun 2022 diolah Kembali oleh Sekretariat BPPSDMP

Tabel 1.2.4
Jumlah Gabungan Kelompok Tani (Gapoktan) dan Kelembagaan Ekonomi Petani (KEP)
di Provinsi Banten 2022

No.	Kabupaten/Kota	Jumlah			
		Kecamatan	Desa	Gapoktan	KEP
(1)	(2)	(3)	(4)	(5)	(6)
1	Kota Cilegon	-	43	40	-
2	Kota Serang	6	66	59	12
3	Kota Tangerang	-	104	2	-
4	Kota Tangerang Selatan	8	54	29	4
5	Lebak	28	345	342	13
6	Pandeglang	35	339	338	20
7	Serang	29	326	321	69
8	Tangerang	30	274	195	22
Total		136	1,551	1,326	140

Sumber : Pusat Penyuluhan Pertanian, data Semester II Tahun 2022 diolah Kembali oleh Sekretariat BPPSDMP

Tabel 1.2.5
Jumlah Gabungan Kelompok Tani (Gapoktan) dan Kelembagaan Ekonomi Petani (KEP)
di Provinsi Bengkulu, 2022

No.	Kabupaten/Kota	Jumlah			
		Kecamatan	Desa	Gapoktan	KEP
(1)	(2)	(3)	(4)	(5)	(6)
1	Bengkulu Selatan	11	160	138	8
2	Bengkulu Tengah	11	143	121	5
3	Bengkulu Utara	19	224	157	26
4	Kaur	15	195	171	20
5	Kepahiang	8	120	100	7
6	Kota Bengkulu	9	67	64	2
7	Lebong	12	109	102	12
8	Mukomuko	15	152	156	5
9	Rejang Lebong	15	156	111	12
10	Seluma	14	200	122	11
Total		129	1,526	1,242	108

Sumber : Pusat Penyuluhan Pertanian, data Semester II Tahun 2022 diolah Kembali oleh Sekretariat BPPSDMP

Tabel 1.2.6
Jumlah Gabungan Kelompok Tani (Gapoktan) dan Kelembagaan Ekonomi Petani (KEP)
di Provinsi DI Yogyakarta, 2022

No.	Kabupaten/Kota	Jumlah			
		Kecamatan	Desa	Gapoktan	KEP
(1)	(2)	(3)	(4)	(5)	(6)
1	Bantul	17	75	75	135
2	Gunung Kidul	18	144	145	139
3	Kota Yogyakarta	14	45	45	4
4	Kulon Progo	12	88	92	135
5	Sleman	17	86	86	35
Total		78	438	443	448

Sumber : Pusat Penyuluhan Pertanian, data Semester II Tahun 2022 diolah Kembali oleh Sekretariat BPPSDMP

Tabel 1.2.7
Jumlah Gabungan Kelompok Tani (Gapoktan) dan Kelembagaan Ekonomi Petani (KEP)
di Provinsi DKI Jakarta, 2022

No.	Kabupaten/Kota	Jumlah			
		Kecamatan	Desa	Gapoktan	KEP
(1)	(2)	(3)	(4)	(5)	(6)
1	Kepulauan Seribu	-	6	5	-
2	Kota Jakarta Barat	8	56	17	-
3	Kota Jakarta Pusat	8	44	10	-
4	Kota Jakarta Selatan	10	65	21	6
5	Kota Jakarta Timur	10	65	17	-
6	Kota Jakarta Utara	6	31	5	-
Total		42	267	75	6

Sumber : Pusat Penyuluhan Pertanian, data Semester II Tahun 2022 diolah Kembali oleh Sekretariat BPPSDMP

Tabel 1.2.8
Jumlah Gabungan Kelompok Tani (Gapoktan) dan Kelembagaan Ekonomi Petani (KEP)
di Provinsi Gorontalo, 2022

No.	Kabupaten/Kota	Jumlah			
		Kecamatan	Desa	Gapoktan	KEP
(1)	(2)	(3)	(4)	(5)	(6)
1	Boalemo	7	85	85	1
2	Bone Bolango	18	166	126	21
3	Gorontalo	19	205	183	7
4	Gorontalo Utara	11	123	118	1
5	Kota Gorontalo	9	50	50	1
6	Pohuwato	13	104	105	9
Total		77	733	667	40

Sumber : Pusat Penyuluhan Pertanian, data Semester II Tahun 2022 diolah Kembali oleh Sekretariat BPPSDMP

Tabel 1.2.9
Jumlah Gabungan Kelompok Tani (Gapoktan) dan Kelembagaan Ekonomi Petani (KEP)
di Provinsi Jambi, 2022

No.	Kabupaten/Kota	Jumlah			
		Kecamatan	Desa	Gapoktan	KEP
(1)	(2)	(3)	(4)	(5)	(6)
1	Batang Hari	8	124	114	14
2	Bungo	17	153	144	17
3	Kerinci	18	287	288	22
4	Kota Jambi	11	62	28	11
5	Kota Sungai Penuh	8	69	64	48
6	Merangin	24	213	208	93
7	Muaro Jambi	10	155	136	39
8	Sarolangun	10	158	171	42
9	Tanjung Jabung Barat	13	134	122	5
10	Tanjung Jabung Timur	11	93	93	9
11	Tebo	12	112	111	13
Total		142	1,560	1,479	313

Sumber : Pusat Penyuluhan Pertanian, data Semester II Tahun 2022 diolah Kembali oleh Sekretariat BPPSDMP

Tabel 1.2.10
Jumlah Gabungan Kelompok Tani (Gapoktan) dan Kelembagaan Ekonomi Petani (KEP)
di Provinsi Jawa Barat, 2022

No.	Kabupaten/Kota	Jumlah			
		Kecamatan	Desa	Gapoktan	KEP
(1)	(2)	(3)	(4)	(5)	(6)
1	Bandung	31	280	269	63
2	Bandung Barat	17	165	166	23
3	Bekasi	23	187	178	20
4	Bogor	40	435	303	32
5	Ciamis	27	265	266	82
6	Cianjur	32	360	358	38
7	Cirebon	40	424	424	91
8	Garut	42	442	425	251
9	Indramayu	31	317	311	41
10	Karawang	30	309	291	62
11	Kota Bandung	31	151	17	10
12	Kota Banjar	4	25	25	8
13	Kota Bekasi	12	56	1	2
14	Kota Bogor	6	68	42	21
15	Kota Cimahi	3	15	12	5
16	Kota Cirebon	4	22	7	-
17	Kota Depok	11	63	12	1
18	Kota Sukabumi	7	33	25	28
19	Kota Tasikmalaya	10	69	64	14
20	Kuningan	32	376	376	57
21	Majalengka	26	343	343	82
22	Pangandaran	10	93	93	20
23	Purwakarta	17	192	187	16
24	Subang	30	253	253	90
25	Sukabumi	47	386	379	43
26	Sumedang	27	283	276	47
27	Tasikmalaya	39	351	351	240
Total		629	5,963	5,454	1,387

Sumber : Pusat Penyuluhan Pertanian, data Semester II Tahun 2022 diolah Kembali oleh Sekretariat BPPSDMP

Tabel 1.2.11
Jumlah Gabungan Kelompok Tani (Gapoktan) dan Kelembagaan Ekonomi Petani (KEP)
di Provinsi Jawa Tengah, 2022

No.	Kabupaten/Kota	Jumlah			
		Kecamatan	Desa	Gapoktan	KEP
(1)	(2)	(3)	(4)	(5)	(6)
1	Banjarnegara	20	278	276	68
2	Banyumas	27	331	329	207
3	Batang	15	248	243	98
4	Blora	16	295	295	71
5	Boyolali	22	270	264	32
6	Brebes	17	297	295	39
7	Cilacap	24	284	279	16
8	Demak	14	249	236	23
9	Grobogan	19	280	280	93
10	Jepara	16	195	219	140
11	Karanganyar	17	177	177	170
12	Kebumen	26	460	460	155
13	Kendal	20	286	288	58
14	Klaten	26	401	398	81
15	Kota Magelang	3	17	7	8
16	Kota Pekalongan	4	61	12	-
17	Kota Salatiga	4	24	22	-
18	Kota Semarang	16	177	50	12
19	Kota Surakarta	-	53	2	-
20	Kota Tegal	4	27	10	-
21	Kudus	9	132	113	48
22	Magelang	21	372	372	187
23	Pati	21	406	406	43
24	Pekalongan	19	285	284	78
25	Pemalang	14	222	220	26
26	Purbalingga	18	239	235	340
27	Purworejo	16	494	455	10
28	Rembang	14	294	278	8
29	Semarang	19	235	237	35
30	Sragen	20	208	205	94
31	Sukoharjo	12	167	163	63
32	Tegal	18	287	287	21
33	Temanggung	20	289	289	105
34	Wonogiri	25	294	291	60
35	Wonosobo	15	265	265	93
Total		571	8,599	8,242	2,482

Sumber : Pusat Penyuluhan Pertanian, data Semester II Tahun 2022 diolah Kembali oleh Sekretariat BPPSDMP

Tabel 1.2.12
Jumlah Gabungan Kelompok Tani (Gapoktan) dan Kelembagaan Ekonomi Petani (KEP)
di Provinsi Jawa Timur, 2022

No.	Kabupaten/Kota	Jumlah			
		Kecamatan	Desa	Gapoktan	KEP
(1)	(2)	(3)	(4)	(5)	(6)
1	Bangkalan	18	281	276	40
2	Banyuwangi	25	217	202	43
3	Blitar	22	248	252	15
4	Bojonegoro	28	430	421	155
5	Bondowoso	23	219	218	7
6	Gresik	17	356	307	10
7	Jember	31	248	244	29
8	Jombang	21	306	306	249
9	Kediri	26	344	344	28
10	Kota Batu	3	24	24	6
11	Kota Blitar	3	21	21	-
12	Kota Kediri	3	46	15	1
13	Kota Madiun	-	57	15	-
14	Kota Malang	5	27	28	-
15	Kota Mojokerto	3	18	14	1
16	Kota Pasuruan	4	34	10	1
17	Kota Probolinggo	5	29	25	3
18	Kota Surabaya	6	154	1	-
19	Lamongan	26	474	469	41
20	Lumajang	21	205	205	41
21	Madiun	15	206	207	134
22	Magetan	18	235	231	22
23	Malang	33	390	381	102
24	Mojokerto	18	304	298	6
25	Nganjuk	20	284	285	5
26	Ngawi	18	217	214	6
27	Pacitan	12	171	171	70
28	Pamekasan	13	189	184	53
29	Pasuruan	24	365	362	87
30	Ponorogo	21	307	299	59
31	Probolinggo	24	330	331	15
32	Sampang	14	186	186	1
33	Sidoarjo	18	353	316	15
34	Situbondo	17	136	134	8
35	Sumenep	27	334	318	1
36	Trenggalek	14	157	157	4
37	Tuban	20	328	310	56
38	Tulungagung	19	271	271	93
Total		635	8,501	8,052	1,407

Sumber : Pusat Penyuluhan Pertanian, data Semester II Tahun 2022 diolah Kembali oleh Sekretariat BPPSDMP

Tabel 1.2.13
Jumlah Gabungan Kelompok Tani (Gapoktan) dan Kelembagaan Ekonomi Petani (KEP)
di Provinsi Kalimantan Barat, 2022

No.	Kabupaten/Kota	Jumlah			
		Kecamatan	Desa	Gapoktan	KEP
(1)	(2)	(3)	(4)	(5)	(6)
1	Bengkayang	17	124	113	4
2	Kapuas Hulu	23	282	155	5
3	Kayong Utara	6	43	45	6
4	Ketapang	20	262	133	8
5	Kota Pontianak	6	29	19	1
6	Kota Singkawang	5	26	32	2
7	Kubu Raya	9	118	168	36
8	Landak	13	156	156	9
9	Melawi	11	169	170	19
10	Mempawah	9	67	65	18
11	Sambas	19	193	180	78
12	Sanggau	15	169	94	5
13	Sekadau	7	87	75	3
14	Sintang	14	407	161	6
Total		174	2,132	1,566	200

Sumber : Pusat Penyuluhan Pertanian, data Semester II Tahun 2022 diolah Kembali oleh Sekretariat BPPSDMP

Tabel 1.2.14
Jumlah Gabungan Kelompok Tani (Gapoktan) dan Kelembagaan Ekonomi Petani (KEP)
di Provinsi Kalimantan Selatan, 2022

No.	Kabupaten/Kota	Jumlah			
		Kecamatan	Desa	Gapoktan	KEP
(1)	(2)	(3)	(4)	(5)	(6)
1	Balangan	8	157	147	27
2	Banjar	20	290	278	55
3	Barito Kuala	17	201	211	117
4	Hulu Sungai Selatan	11	148	144	20
5	Hulu Sungai Tengah	11	169	164	19
6	Hulu Sungai Utara	10	219	197	4
7	Kota Banjar Baru	5	20	15	4
8	Kota Banjarmasin	5	52	22	1
9	Kota Baru	21	202	161	6
10	Tabalong	12	131	136	4
11	Tanah Bumbu	10	149	138	1
12	Tanah Laut	11	135	127	31
13	Tapin	12	135	132	16
Total		153	2,008	1,872	305

Sumber : Pusat Penyuluhan Pertanian, data Semester II Tahun 2022 diolah Kembali oleh Sekretariat BPPSDMP

Tabel 1.2.15
Jumlah Gabungan Kelompok Tani (Gapoktan) dan Kelembagaan Ekonomi Petani (KEP)
di Provinsi Kalimantan Tengah, 2022

No.	Kabupaten/Kota	Jumlah			
		Kecamatan	Desa	Gapoktan	KEP
(1)	(2)	(3)	(4)	(5)	(6)
1	Barito Selatan	6	93	85	27
2	Barito Timur	10	103	62	9
3	Barito Utara	9	103	59	13
4	Gunung Mas	12	127	92	-
5	Kapuas	17	233	158	43
6	Katingan	13	161	76	3
7	Kota Palangka Raya	5	30	20	13
8	Kotawaringin Barat	6	94	94	5
9	Kotawaringin Timur	17	185	109	3
10	Lamandau	8	90	85	5
11	Murung Raya	9	125	41	7
12	Pulang Pisau	8	99	92	11
13	Seruyan	10	100	64	1
14	Sukamara	5	32	32	3
Total		135	1,575	1,069	143

Sumber : Pusat Penyuluhan Pertanian, data Semester II Tahun 2022 diolah Kembali oleh Sekretariat BPPSDMP

Tabel 1.2.16
Jumlah Gabungan Kelompok Tani (Gapoktan) dan Kelembagaan Ekonomi Petani (KEP)
di Provinsi Kalimantan Timur, 2022

No.	Kabupaten/Kota	Jumlah			
		Kecamatan	Desa	Gapoktan	KEP
(1)	(2)	(3)	(4)	(5)	(6)
1	Berau	13	110	80	4
2	Kota Balikpapan	6	34	7	5
3	Kota Bontang	3	15	4	-
4	Kota Samarinda	9	59	25	9
5	Kutai Barat	16	194	135	2
6	Kutai Kartanegara	19	237	163	28
7	Kutai Timur	18	141	109	19
8	Mahakam Hulu	5	50	4	-
9	Paser	10	144	107	2
10	Penajam Paser Utara	4	54	53	9
Total		103	1,038	687	78

Sumber : Pusat Penyuluhan Pertanian, data Semester II Tahun 2022 diolah Kembali oleh Sekretariat BPPSDMP

Tabel 1.2.17
Jumlah Gabungan Kelompok Tani (Gapoktan) dan Kelembagaan Ekonomi Petani (KEP)
di Provinsi Kalimantan Utara, 2022

No.	Kabupaten/Kota	Jumlah			
		Kecamatan	Desa	Gapoktan	KEP
(1)	(2)	(3)	(4)	(5)	(6)
1	Bulungan	10	81	90	11
2	Kota Tarakan	4	20	7	1
3	Malinau	8	109	15	20
4	Nunukan	19	240	86	13
5	Tana Tidung	5	32	23	8
Total		46	482	221	53

Sumber : Pusat Penyuluhan Pertanian, data Semester II Tahun 2022 diolah Kembali oleh Sekretariat BPPSDMP

Tabel 1.2.18
Jumlah Gabungan Kelompok Tani (Gapoktan) dan Kelembagaan Ekonomi Petani (KEP)
di Provinsi Kepulauan Bangka Belitung, 2022

No.	Kabupaten/Kota	Jumlah			
		Kecamatan	Desa	Gapoktan	KEP
(1)	(2)	(3)	(4)	(5)	(6)
1	Bangka	(3)	(4)	71	18
2	Bangka Barat	8	81	69	4
3	Bangka Selatan	7	66	50	3
4	Bangka Tengah	8	53	73	4
5	Belitung	6	63	40	2
6	Belitung Timur	5	49	37	-
7	Kota Pangkal Pinang	10	39	1	-
Total		44	351	341	31

Sumber : Pusat Penyuluhan Pertanian, data Semester II Tahun 2022 diolah Kembali oleh Sekretariat BPPSDMP

Tabel 1.2.19
Jumlah Gabungan Kelompok Tani (Gapoktan) dan Kelembagaan Ekonomi Petani (KEP)
di Provinsi Kepulauan Riau, 2022

No.	Kabupaten/Kota	Jumlah			
		Kecamatan	Desa	Gapoktan	KEP
(1)	(2)	(3)	(4)	(5)	(6)
1	Bintan	10	51	48	6
2	Karimun	12	71	39	4
3	Kepulauan Anambas	10	54	12	1
4	Kota Batam	12	64	8	4
5	Kota Tanjung Pinang	-	76	2	-
6	Lingga	-	82	34	-
7	Natuna	15	18	75	4
Total		59	416	218	19

Sumber : Pusat Penyuluhan Pertanian, data Semester II Tahun 2022 diolah Kembali oleh Sekretariat BPPSDMP

Tabel 1.2.20
Jumlah Gabungan Kelompok Tani (Gapoktan) dan Kelembagaan Ekonomi Petani (KEP)
di Provinsi Lampung, 2022

No.	Kabupaten/Kota	Jumlah			
		Kecamatan	Desa	Gapoktan	KEP
(1)	(2)	(3)	(4)	(5)	(6)
1	Kota Bandar Lampung	20	126	18	3
2	Kota Metro	5	22	18	6
3	Lampung Barat	15	136	128	25
4	Lampung Selatan	17	260	255	40
5	Lampung Tengah	28	314	331	65
6	Lampung Timur	24	264	277	18
7	Lampung Utara	23	247	227	12
8	Mesuji	7	105	105	4
9	Pesawaran	11	144	142	2
10	Pesisir Barat	11	118	98	-
11	Pringsewu	9	131	118	7
12	Tanggamus	20	302	241	9
13	Tulang Bawang Barat	9	103	102	6
14	Tulangbawang	15	151	140	16
15	Way Kanan	14	227	222	14
Total		228	2,650	2,422	227

Sumber : Pusat Penyuluhan Pertanian, data Semester II Tahun 2022 diolah Kembali oleh Sekretariat BPPSDMP

Tabel 1.2.21
Jumlah Gabungan Kelompok Tani (Gapoktan) dan Kelembagaan Ekonomi Petani (KEP)
di Provinsi Maluku, 2022

No.	Kabupaten/Kota	Jumlah			
		Kecamatan	Desa	Gapoktan	KEP
(1)	(2)	(3)	(4)	(5)	(6)
1	Buru	10	83	78	3
2	Buru Selatan	4	81	17	2
3	Kepulauan Aru	10	119	11	-
4	Kota Ambon	7	50	1	1
5	Kota Tual	5	30	20	1
6	Maluku Barat Daya	5	117	1	2
7	Maluku Tengah	17	185	121	4
8	Maluku Tenggara	17	191	67	10
9	Maluku Tenggara Barat	11	78	11	1
10	Seram Bagian Barat	11	92	36	1
11	Seram Bagian Timur	15	198	45	3
Total		112	1,224	408	28

Sumber : Pusat Penyuluhan Pertanian, data Semester II Tahun 2022 diolah Kembali oleh Sekretariat BPPSDMP

Tabel 1.2.22
Jumlah Gabungan Kelompok Tani (Gapoktan) dan Kelembagaan Ekonomi Petani (KEP)
di Provinsi Maluku Utara, 2022

No.	Kabupaten/Kota	Jumlah			
		Kecamatan	Desa	Gapoktan	KEP
(1)	(2)	(3)	(4)	(5)	(6)
1	Halmahera Barat	8	170	89	1
2	Halmahera Selatan	30	256	53	1
3	Halmahera Tengah	9	63	62	14
4	Halmahera Timur	10	106	62	-
5	Halmahera Utara	18	199	118	-
6	Kepulauan Sula	12	78	74	-
7	Kota Ternate	8	77	43	-
8	Kota Tidore Kepulauan	8	89	52	-
9	Pulau Morotai	6	88	15	1
10	Pulau Taliabu	2	72	6	-
Total		111	1,198	574	17

Sumber : Pusat Penyuluhan Pertanian, data Semester II Tahun 2022 diolah Kembali oleh Sekretariat BPPSDMP

Tabel 1.2.23
Jumlah Gabungan Kelompok Tani (Gapoktan) dan Kelembagaan Ekonomi Petani (KEP)
di Provinsi Nusa Tenggara Barat, 2022

No.	Kabupaten/Kota	Jumlah			
		Kecamatan	Desa	Gapoktan	KEP
(1)	(2)	(3)	(4)	(5)	(6)
1	Bima	18	198	187	66
2	Dompu	7	81	92	87
3	Kota Bima	5	41	40	10
4	Kota Mataram	6	50	41	4
5	Lombok Barat	10	122	122	30
6	Lombok Tengah	12	139	225	67
7	Lombok Timur	21	254	255	92
8	Lombok Utara	5	33	37	28
9	Sumbawa	24	166	166	94
10	Sumbawa Barat	8	65	66	108
Total		116	1,149	1,231	586

Sumber : Pusat Penyuluhan Pertanian, data Semester II Tahun 2022 diolah Kembali oleh Sekretariat BPPSDMP

Tabel 1.2.24
Jumlah Gabungan Kelompok Tani (Gapoktan) dan Kelembagaan Ekonomi Petani (KEP)
di Provinsi Nusa Tenggara Timur, 2022

No.	Kabupaten/Kota	Jumlah			
		Kecamatan	Desa	Gapoktan	KEP
(1)	(2)	(3)	(4)	(5)	(6)
1	Alor	17	175	109	-
2	Belu	12	81	65	23
3	Ende	21	278	258	164
4	Flores Timur	19	250	205	15
5	Kota Kupang	6	51	15	32
6	Kupang	24	177	120	26
7	Lembata	9	151	151	2
8	Malaka	12	127	81	19
9	Manggarai	12	171	161	11
10	Manggarai Barat	12	169	135	6
11	Manggarai Timur	12	176	173	5
12	Nagekeo	7	113	113	12
13	Ngada	12	151	116	16
14	Rote Ndao	11	119	91	15
15	Sabu Raijua	6	63	57	-
16	Sikka	21	160	156	18
17	Sumba Barat	8	74	70	14
18	Sumba Barat Daya	11	175	124	12
19	Sumba Tengah	6	65	64	-
20	Sumba Timur	22	156	153	5
21	Timor Tengah Selatan	32	278	167	4
22	Timor Tengah Utara	25	192	107	28
Total		317	3,352	2,691	427

Sumber : Pusat Penyuluhan Pertanian, data Semester II Tahun 2022 diolah Kembali oleh Sekretariat BPPSDMP

Tabel 1.2.25
Jumlah Gabungan Kelompok Tani (Gapoktan) dan Kelembagaan Ekonomi Petani (KEP)
di Provinsi Papua, 2022

No.	Kabupaten/Kota	Jumlah			
		Kecamatan	Desa	Gapoktan	KEP
(1)	(2)	(3)	(4)	(5)	(6)
1	Asmat	7	221	1	-
2	Biak Numfor	20	262	140	-
3	Boven Digoel	20	112	98	-
4	Deiyai	4	68	11	-
5	Dogiyai	4	79	1	1
6	Intan Jaya	8	92	12	1
7	Jayapura	18	144	105	-
8	Jayawijaya	12	333	65	-
9	Keerom	9	91	36	-
10	Kepulauan Yapen	14	165	18	-
11	Kota Jayapura	5	39	12	-
12	Lanny Jaya	10	353	24	-
13	Mamberamo Raya	10	59	-	29
14	Mamberamo Tengah	-	60	1	-
15	Mappi	15	164	54	-
16	Merauke	20	190	142	5
17	Mimika	6	147	34	-
18	Nabire	8	85	33	-
19	Nduga	3	32	-	-
20	Paniai	24	163	37	-
21	Pegunungan Bintang	30	277	4	-
22	Puncak	-	80	1	-
23	Puncak Jaya	26	302	40	-
24	Sarmi	19	110	49	-
25	Supiori	5	38	39	-
26	Tolikara	-	514	2	-
27	Waropen	10	117	13	2
28	Yahukimo	32	518	15	-
29	Yalimo	5	223	63	-
Total		344	5,038	1,050	38

Sumber : Pusat Penyuluhan Pertanian, data Semester II Tahun 2022 diolah Kembali oleh Sekretariat BPPSDMP

Tabel 1.2.26
Jumlah Gabungan Kelompok Tani (Gapoktan) dan Kelembagaan Ekonomi Petani (KEP)
di Provinsi Papua Barat, 2022

No.	Kabupaten/Kota	Jumlah			
		Kecamatan	Desa	Gapoktan	KEP
(1)	(2)	(3)	(4)	(5)	(6)
1	Fakfak	17	151	26	3
2	Kaimana	5	86	77	-
3	Kota Sorong	1	41	20	2
4	Manokwari	9	408	73	-
5	Manokwari Selatan	6	56	31	1
6	Maybrat	13	260	23	-
7	Pegunungan Arfak	-	146	-	-
8	Raja Ampat	6	121	38	-
9	Sorong	2	142	28	3
10	Sorong Selatan	14	123	46	4
11	Tambrau	8	78	72	4
12	Teluk Bintuni	10	117	84	3
13	Teluk Wondama	13	76	69	2
Total		104	1,805	587	22

Sumber : Pusat Penyuluhan Pertanian, data Semester II Tahun 2022 diolah Kembali oleh Sekretariat BPPSDMP

Tabel 1.2.27
Jumlah Gabungan Kelompok Tani (Gapoktan) dan Kelembagaan Ekonomi Petani (KEP)
di Provinsi Riau, 2022

No.	Kabupaten/Kota	Jumlah			
		Kecamatan	Desa	Gapoktan	KEP
(1)	(2)	(3)	(4)	(5)	(6)
1	Bengkalis	11	155	107	4
2	Indragiri Hilir	20	236	207	3
3	Indragiri Hulu	14	194	163	31
4	Kampar	21	250	237	10
5	Kepulauan Meranti	9	101	119	2
6	Kota Dumai	7	33	29	4
7	Kota Pekanbaru	15	84	39	8
8	Kuantan Singingi	15	229	184	29
9	Pelalawan	12	118	95	18
10	Rokan Hilir	18	197	116	6
11	Rokan Hulu	16	153	149	18
12	Siak	14	131	127	40
Total		172	1,881	1,572	173

Sumber : Pusat Penyuluhan Pertanian, data Semester II Tahun 2022 diolah Kembali oleh Sekretariat BPPSDMP

Tabel 1.2.28
Jumlah Gabungan Kelompok Tani (Gapoktan) dan Kelembagaan Ekonomi Petani (KEP)
di Provinsi Sulawesi Barat 2022

No.	Kabupaten/Kota	Jumlah			
		Kecamatan	Desa	Gapoktan	KEP
(1)	(2)	(3)	(4)	(5)	(6)
1	Majene	8	82	80	82
2	Mamasa	17	182	174	27
3	Mamuju	10	100	31	45
4	Mamuju Tengah	5	56	21	10
5	Pasangkayu	12	63	23	372
6	Polewali Mandar	16	167	167	176
Total		68	650	496	712

Sumber : Pusat Penyuluhan Pertanian, data Semester II Tahun 2022 diolah Kembali oleh Sekretariat BPPSDMP

Tabel 1.2.29
Jumlah Gabungan Kelompok Tani (Gapoktan) dan Kelembagaan Ekonomi Petani (KEP)
di Provinsi Sulawesi Selatan, 2022

No.	Kabupaten/Kota	Jumlah			
		Kecamatan	Desa	Gapoktan	KEP
(1)	(2)	(3)	(4)	(5)	(6)
1	Bantaeng	8	67	84	58
2	Barru	7	55	55	6
3	Bone	27	372	371	167
4	Bulukumba	10	136	128	16
5	Enrekang	12	129	131	46
6	Gowa	18	167	156	36
7	Jeneponto	11	113	113	14
8	Kepulauan Selayar	11	88	82	35
9	Kota Makassar	15	153	5	3
10	Kota Palopo	9	48	31	2
11	Kota Parepare	4	22	11	-
12	Luwu	22	227	225	57
13	Luwu Timur	11	127	121	19
14	Luwu Utara	15	174	186	13
15	Maros	14	103	101	50
16	Pangkajene Dan Kepulauan	12	103	104	14
17	Pinrang	12	109	106	12
18	Sidenreng Rappang	11	106	105	23
19	Sinjai	9	80	86	82
20	Soppeng	8	70	71	21
21	Takalar	10	100	93	12
22	Tana Toraja	19	159	159	56
23	Toraja Utara	21	151	88	3
24	Wajo	14	190	180	18
Total		310	3,049	2,792	763

Sumber : Pusat Penyuluhan Pertanian, data Semester II Tahun 2022 diolah Kembali oleh Sekretariat BPPSDMP

Tabel 1.2.30
Jumlah Gabungan Kelompok Tani (Gapoktan) dan Kelembagaan Ekonomi Petani (KEP)
di Provinsi Sulawesi Tengah, 2022

No.	Kabupaten/Kota	Jumlah			
		Kecamatan	Desa	Gapoktan	KEP
(1)	(2)	(3)	(4)	(5)	(6)
1	Banggai	23	339	276	17
2	Banggai Kepulauan	12	144	97	-
3	Banggai Laut	7	66	53	41
4	Buol	11	115	111	18
5	Donggala	16	167	166	15
6	Kota Palu	8	46	42	2
7	Morowali	9	133	78	8
8	Morowali Utara	10	125	73	7
9	Parigi Moutong	23	274	236	44
10	Poso	19	170	155	14
11	Sigi	15	177	165	9
12	Tojo Una-Una	12	146	123	6
13	Toli-Toli	10	109	80	7
Total		175	2,011	1,655	188

Sumber : Pusat Penyuluhan Pertanian, data Semester II Tahun 2022 diolah Kembali oleh Sekretariat BPPSDMP

Tabel 1.2.31
Jumlah Gabungan Kelompok Tani (Gapoktan) dan Kelembagaan Ekonomi Petani (KEP)
di Provinsi Sulawesi Tenggara, 2022

No.	Kabupaten/Kota	Jumlah			
		Kecamatan	Desa	Gapoktan	KEP
(1)	(2)	(3)	(4)	(5)	(6)
1	Bombana	21	147	115	13
2	Buton	7	95	69	32
3	Buton Selatan	7	70	47	32
4	Buton Tengah	7	77	60	1
5	Buton Utara	5	91	15	-
6	Kolaka	12	135	136	36
7	Kolaka Timur	12	134	128	47
8	Kolaka Utara	15	133	100	27
9	Konawe	29	364	236	80
10	Konawe Kepulauan	7	95	3	21
11	Konawe Selatan	25	365	321	47
12	Konawe Utara	12	170	58	19
13	Kota Baubau	8	43	39	1
14	Kota Kendari	11	64	60	39
15	Muna	22	154	153	43
16	Muna Barat	11	86	76	26
17	Wakatobi	8	100	42	1
Total		219	2,323	1,658	465

Sumber : Pusat Penyuluhan Pertanian, data Semester II Tahun 2022 diolah Kembali oleh Sekretariat BPPSDMP

Tabel 1.2.32
Jumlah Gabungan Kelompok Tani (Gapoktan) dan Kelembagaan Ekonomi Petani (KEP)
di Provinsi Sulawesi Utara, 2022

No.	Kabupaten/Kota	Jumlah			
		Kecamatan	Desa	Gapoktan	KEP
(1)	(2)	(3)	(4)	(5)	(6)
1	Bolaang Mongondow	15	203	116	11
2	Bolaang Mongondow Selatan	7	81	58	3
3	Bolaang Mongondow Timur	7	82	20	1
4	Bolaang Mongondow Utara	6	107	25	4
5	Kepulauan Sangihe	19	167	121	2
6	Kepulauan Talaud	18	153	104	-
7	Kota Bitung	8	69	50	4
8	Kota Kotamobagu	4	33	33	5
9	Kota Manado	11	87	12	4
10	Kota Tomohon	5	44	44	4
11	Minahasa	25	270	191	11
12	Minahasa Selatan	17	177	153	12
13	Minahasa Tenggara	12	144	133	-
14	Minahasa Utara	10	131	124	1
15	Siau Tagulandang Biaro	10	93	28	1
Total		174	1,841	1,212	63

Sumber : Pusat Penyuluhan Pertanian, data Semester II Tahun 2022 diolah Kembali oleh Sekretariat BPPSDMP

Tabel 1.2.33
Jumlah Gabungan Kelompok Tani (Gapoktan) dan Kelembagaan Ekonomi Petani (KEP)
di Provinsi Sumatera Barat, 2022

No.	Kabupaten/Kota	Jumlah			
		Kecamatan	Desa	Gapoktan	KEP
(1)	(2)	(3)	(4)	(5)	(6)
1	Agam	16	82	101	15
2	Dharmasraya	11	52	109	1
3	Kepulauan Mentawai	10	43	2	-
4	Kota Bukittinggi	3	24	16	-
5	Kota Padang	11	104	59	25
6	Kota Padang Panjang	2	16	17	-
7	Kota Pariaman	4	71	69	2
8	Kota Payakumbuh	5	70	37	9
9	Kota Sawah Lunto	4	37	21	3
10	Kota Solok	2	13	11	1
11	Lima Puluh Kota	13	79	103	30
12	Padang Pariaman	17	103	127	46
13	Pasaman	12	37	79	13
14	Pasaman Barat	11	19	99	22
15	Pesisir Selatan	15	182	158	72
16	Sijunjung	8	62	69	11
17	Solok	14	74	100	36
18	Solok Selatan	7	39	53	10
19	Tanah Datar	14	75	92	13
Total		179	1,182	1,322	309

Sumber : Pusat Penyuluhan Pertanian, data Semester II Tahun 2022 diolah Kembali oleh Sekretariat BPPSDMP

Tabel 1.2.34
Jumlah Gabungan Kelompok Tani (Gapoktan) dan Kelembagaan Ekonomi Petani (KEP)
di Provinsi Sumatera Selatan, 2022

No.	Kabupaten/Kota	Jumlah			
		Kecamatan	Desa	Gapoktan	KEP
(1)	(2)	(3)	(4)	(5)	(6)
1	Banyuasin	21	305	300	145
2	Empat Lawang	10	156	105	7
3	Kota Lubuklinggau	8	72	12	2
4	Kota Pagar Alam	5	35	38	2
5	Kota Palembang	18	107	25	2
6	Kota Prabumulih	6	37	34	-
7	Lahat	24	376	330	19
8	Muara Enim	22	255	247	109
9	Musi Banyuasin	15	241	216	83
10	Musi Rawas	14	199	198	51
11	Musi Rawas Utara	7	89	89	2
12	Ogan Ilir	16	241	219	70
13	Ogan Komering Ilir	18	327	388	40
14	Ogan Komering Ulu	13	157	72	23
15	Ogan Komering Ulu Selatan	19	259	240	42
16	Ogan Komering Ulu Timur	20	318	297	83
17	Penukal Abab Lematang Ilir	5	71	68	2
Total		241	3,245	2,878	682

Sumber : Pusat Penyuluhan Pertanian, data Semester II Tahun 2022 diolah Kembali oleh Sekretariat BPPSDMP

Tabel 1.2.35
Jumlah Gabungan Kelompok Tani (Gapoktan) dan Kelembagaan Ekonomi Petani (KEP)
di Provinsi Sumatera Utara, 2022

No.	Kabupaten/Kota	Jumlah			
		Kecamatan	Desa	Gapoktan	KEP
(1)	(2)	(3)	(4)	(5)	(6)
1	Asahan	25	204	171	17
2	Batu Bara	12	151	137	9
3	Dairi	15	169	135	6
4	Deli Serdang	22	394	184	27
5	Humbang Hasundutan	10	154	80	29
6	Karo	17	269	259	220
7	Kota Binjai	5	37	24	3
8	Kota Gunungsitoli	6	101	22	1
9	Kota Medan	21	151	50	5
10	Kota Padangsidempuan	6	79	28	-
11	Kota Pematang Siantar	8	53	26	-
12	Kota Sibolga	-	35	-	-
13	Kota Tanjung Balai	6	17	3	-
14	Kota Tebing Tinggi	5	31	12	-
15	Labuhan Batu	9	98	79	54
16	Labuhan Batu Selatan	5	64	44	7
17	Labuhan Batu Utara	8	90	77	4
18	Langkat	23	277	198	5
19	Mandailing Natal	23	407	338	5
20	Nias	10	170	61	6
21	Nias Barat	8	105	4	-
22	Nias Selatan	35	463	45	10
23	Nias Utara	11	113	20	-
24	Padang Lawas	17	304	111	4
25	Padang Lawas Utara	12	388	149	13
26	Pakpak Bharat	8	52	51	27
27	Samosir	9	134	128	13
28	Serdang Bedagai	17	243	205	4
29	Simalungun	32	413	359	26
30	Tapanuli Selatan	15	248	98	11
31	Tapanuli Tengah	20	215	94	3
32	Tapanuli Utara	15	252	150	4
33	Toba	16	244	128	28
Total		451	6,125	3,470	541

Sumber : Pusat Penyuluhan Pertanian, data Semester II Tahun 2022 diolah Kembali oleh Sekretariat BPPSDMP

Tabel 1.2.36
Perkembangan Jumlah Gabungan Kelompok Tani (Gapoktan) di Indonesia, 2018 - 2022

No.	Provinsi	Jumlah Gabungan Kelompok Tani (Gapoktan)				
		2018	2019	2020	2021	2022
(1)	(2)	(4)	(5)	(6)	(7)	(8)
1	Aceh	4,435	4,466	4,545	4,609	4,644
2	Bali	797	987	1,013	941	939
3	Banten	1,327	1,327	1,326	1,327	1,326
4	Bengkulu	1,239	1,235	1,234	1,239	1,242
5	D.I. Yogyakarta	438	443	443	444	443
6	DKI Jakarta	78	78	75	75	75
7	Gorontalo	658	669	667	666	667
8	Jambi	1,458	1,427	1,454	1,466	1,479
9	Jawa Barat	5,445	5,428	5,443	5,453	5,454
10	Jawa Tengah	8,221	8,227	8,225	8,243	8,242
11	Jawa Timur	8,050	8,031	8,051	8,049	8,052
12	Kalimantan Barat	1,518	1,540	1,563	1,586	1,566
13	Kalimantan Selatan	1,825	1,841	1,860	1,873	1,872
14	Kalimantan Tengah	1,048	1,042	1,052	1,060	1,069
15	Kalimantan Timur	648	659	674	684	687
16	Kalimantan Utara	227	224	222	220	221
17	Kep. Bangka Belitung	328	334	334	337	341
18	Kepulauan Riau	219	219	220	217	218
19	Lampung	2,325	2,387	2,425	2,435	2,422
20	Maluku	431	445	396	403	408
21	Maluku Utara	413	413	403	581	574
22	NTB	1,221	1,220	1,223	1,225	1,231
23	NTT	2,584	2,622	2,652	2,673	2,691
24	Papua	1,119	1,163	1,068	1,054	1,050
25	Papua Barat	654	657	658	651	587
26	Riau	1,491	1,511	1,535	1,561	1,572
27	Sulawesi Barat	467	469	473	501	496
28	Sulawesi Selatan	2,718	2,747	2,769	2,775	2,792
29	Sulawesi Tengah	1,679	1,695	1,696	1,773	1,655
30	Sulawesi Tenggara	1,676	1,684	1,668	1,663	1,658
31	Sulawesi Utara	1,278	1,269	1,295	1,295	1,212
32	Sumatera Barat	1,291	1,296	1,302	1,317	1,322
33	Sumatera Selatan	2,790	2,834	2,850	2,871	2,878
34	Sumatera Utara	3,347	3,405	3,427	3,432	3,470
Total		63,443	63,994	64,241	64,699	64,555

Sumber : Pusat Penyuluhan Pertanian, data per 31 Desember 2021 diolah Kembali oleh Sekretariat BPPSDMP

Tabel 1.2.37
Perkembangan Jumlah Kelembagaan Ekonomi Petani (KEP) di Indonesia, 2018 - 2022

No	Provinsi	Jumlah Kelembagaan Ekonomi Petani (KEP)				
		2018	2019	2020	2021	2022
(1)	(2)	(4)	(5)	(6)	(7)	(8)
1	Aceh	963	858	707	669	604
2	Bali	65	69	65	71	65
3	Banten	207	143	133	141	140
4	Bengkulu	101	106	107	102	108
5	D.I. Yogyakarta	483	480	450	446	448
6	DKI Jakarta	6	6	6	6	6
7	Corontalo	36	37	39	39	40
8	Jambi	412	407	304	299	313
9	Jawa Barat	1,076	1,226	1,241	1,337	1,387
10	Jawa Tengah	1,729	2,074	2,279	2,362	2,482
11	Jawa Timur	1,287	1,305	1,253	1,375	1,407
12	Kalimantan Barat	237	210	182	205	200
13	Kalimantan Selatan	113	147	195	281	305
14	Kalimantan Tengah	88	101	114	144	143
15	Kalimantan Timur	48	75	67	74	78
16	Kalimantan Utara	52	46	47	52	53
17	Kep. Bangka Belitung	40	39	30	30	31
18	Kepulauan Riau	15	17	17	19	19
19	Lampung	317	372	329	236	227
20	Maluku	27	26	26	93	28
21	Maluku Utara	26	0	2	3	17
22	Nusa Tenggara Barat	570	526	504	584	586
23	Nusa Tenggara Timur	428	396	358	426	427
24	Papua	3	5	5	38	38
25	Papua Barat	18	20	20	22	22
26	Riau	173	199	204	192	173
27	Sulawesi Barat	458	458	442	658	712
28	Sulawesi Selatan	754	747	760	747	763
29	Sulawesi Tengah	182	186	180	185	188
30	Sulawesi Tenggara	386	339	290	464	465
31	Sulawesi Utara	54	57	62	62	63
32	Sumatera Barat	349	311	289	287	309
33	Sumatera Selatan	341	405	565	639	682
34	Sumatera Utara	866	625	545	545	541
Total		11,910	12,018	11,817	12,833	13,070

Sumber : Pusat Penyuluhan Pertanian, data per 31 Desember 2021 diolah Kembali oleh Sekretariat BPPSDMP

Kelembagaan Penyuluhan



Profesional Daya Saing Wirausaha



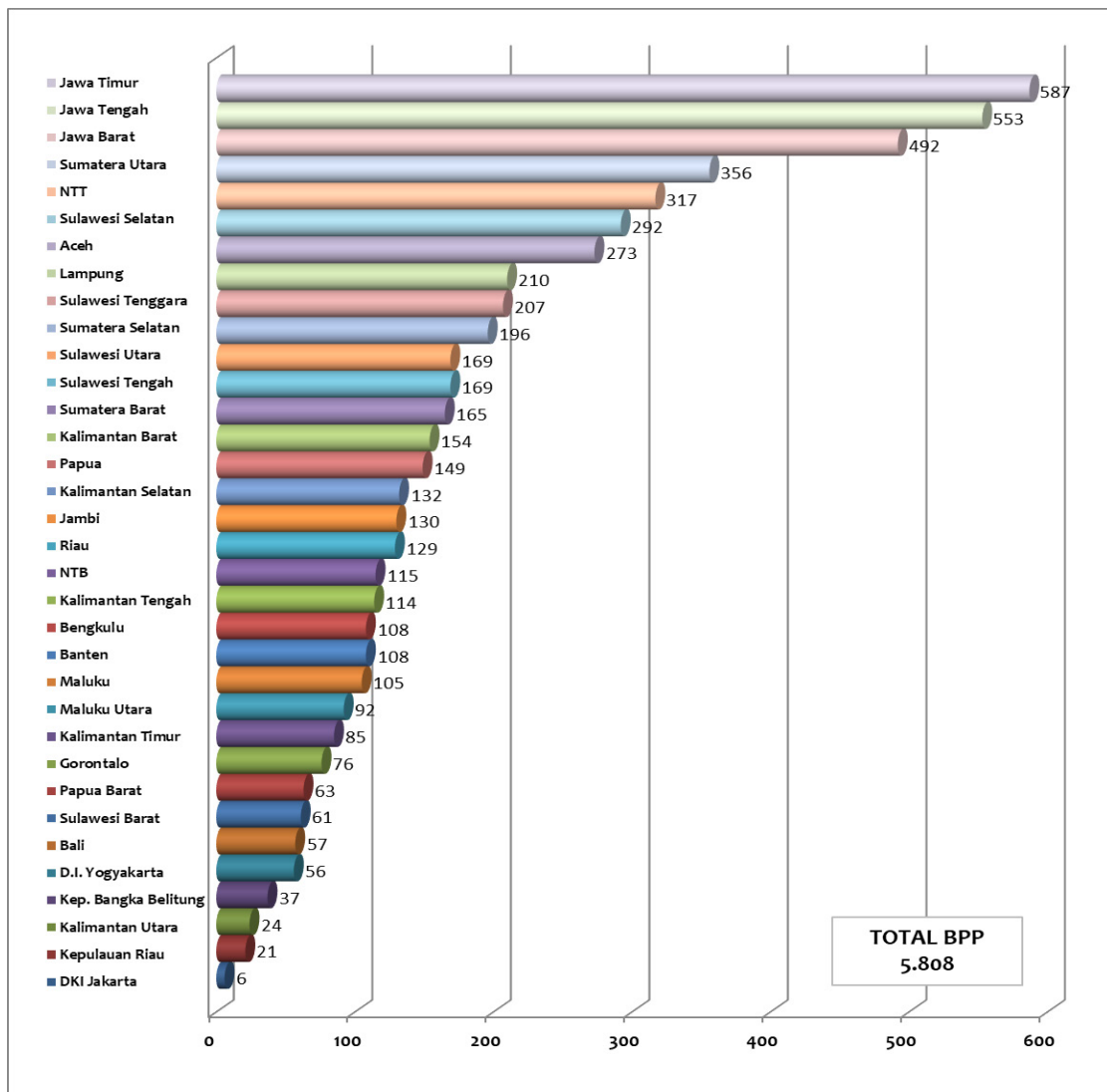
<https://bppsdp.pertanian.go.id>

PENJELASAN TEKNIS

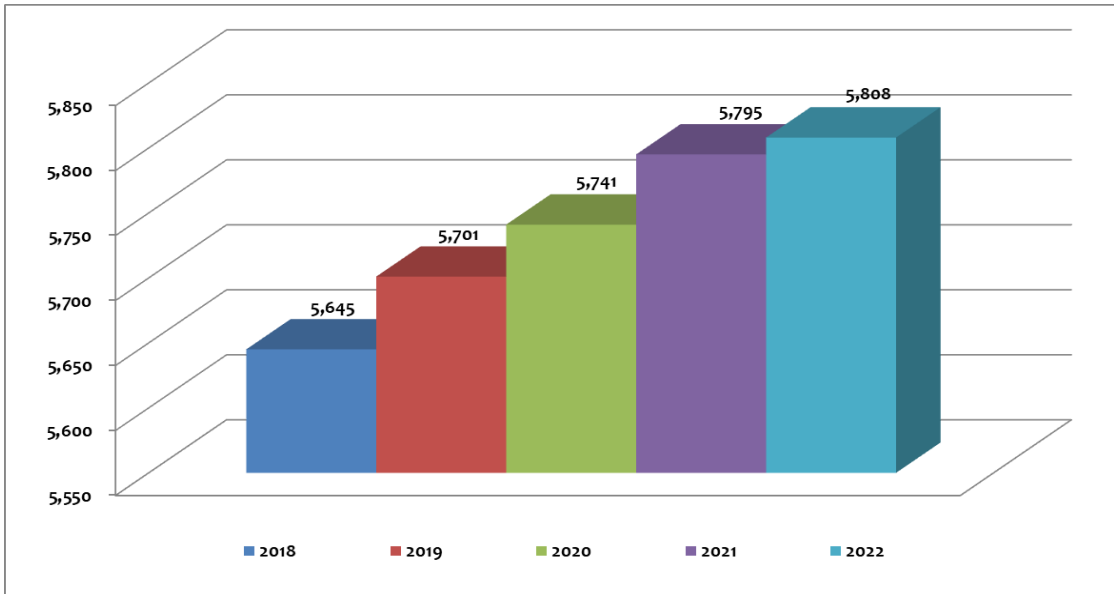
1. Kelembagaan Penyuluhan adalah lembaga pemerintah dan/atau masyarakat yang mempunyai tugas dan fungsi menyelenggarakan penyuluhan.
2. Dinas Provinsi dan Dinas Kabupaten/Kota adalah organisasi perangkat daerah yang melaksanakan urusan pemerintahan bidang pertanian sub sektor tanaman pangan, hortikultura, perkebunan, peternakan, dan/atau bidang pangan. Penyelenggaraan penyuluhan pertanian di provinsi dan kabupaten/kota dilaksanakan oleh Satuan Administrasi Pangkal (Satminkal) sebagai wadah pengelolaan pembinaan dan pengembangan kompetensi penyuluh. Fungsi Satminkal dilaksanakan oleh Unit Pelaksana Teknis Daerah (UPTD) yang membidangi penyuluhan pertanian di Dinas Provinsi dan Dinas Kabupaten/Kota. Dalam hal tidak terdapat UPTD yang membidangi penyuluhan pertanian di Provinsi dan Kabupaten/Kota, maka gubernur dan bupati/walikota wajib menetapkan 1 (satu) Satminkal Penyuluhan Pertanian di Dinas Provinsi dan Dinas Kabupaten/Kota.
3. Balai Penyuluhan Pertanian (BPP) adalah tempat pertemuan dan koordinasi antara Penyuluh, Pelaku Utama, dan Pelaku Usaha yang berfungsi untuk menyelenggarakan Penyuluhan Pertanian di Kecamatan.
4. BPP dibentuk dan ditetapkan pada setiap kecamatan potensi pertanian oleh bupati/walikota, tugas dan fungsi dari BPP yaitu:
 - a. Menyusun program penyuluhan pada tingkat kecamatan sejalan dengan program penyuluhan Kabupaten/Kota;
 - b. Melaksanakan penyuluhan berdasarkan program penyuluhan;
 - c. Menyediakan dan menyebarkan informasi teknologi, sarana produksi, pembiayaan dan pasar;
 - d. Memfasilitasi pengembangan kelembagaan dan kemitraan pelaku utama;
 - e. Memfasilitasi peningkatan kapasitas penyuluhan PNS, penyuluhan swadaya dan penyuluh swasta melalui proses pembelajaran secara berkelanjutan;
 - f. Melaksanakan proses pembelajaran melalui percontohan dan pengembangan model usaha bagi pelaku utama dan pelaku usaha.

5. Dalam pelaksanaan tugas dan fungsi BPP, kepala dinas kabupaten/kota menetapkan seorang penyuluh sebagai koordinator BPP yang dalam melaksanakan tugasnya berkoordinasi dengan camat dan bertanggung jawab kepada kepala dinas kabupaten/kota melalui Satminkal penyuluhan pertanian Kabupaten/kota.

Gambar 2.1. Jumlah Balai Penyuluhan Pertanian Menurut Provinsi, 2022



Gambar 2.2. Perkembangan Jumlah Balai Penyuluhan Pertanian, 2018 - 2022



Sumber : Pusat Penyuluhan Pertanian, data Semester II Tahun 2022 diolah Kembali oleh Sekretariat BPPSDMP

2.1 KELEMBAGAAN PENYULUHAN

Tabel 2.1.1
Jumlah Kelembagaan Penyuluhan di Indonesia, 2022

No.	Provinsi	Jumlah			Kecamatan
		Dinas Tingkat Provinsi	Dinas/Lainnya Tingkat Kabupaten	BPP Tingkat Kecamatan	
(1)	(2)	(3)	(4)	(5)	(6)
1	Aceh	1	23	273	289
2	Bali	1	9	57	58
3	Banten	1	8	108	136
4	Bengkulu	1	10	108	129
5	D.I. Yogyakarta	1	5	56	78
6	DKI Jakarta	1	6	6	42
7	Gorontalo	1	6	76	77
8	Jambi	1	11	130	142
9	Jawa Barat	1	27	492	629
10	Jawa Tengah	1	35	553	571
11	Jawa Timur	1	38	587	635
12	Kalimantan Barat	1	14	154	174
13	Kalimantan Selatan	1	13	132	153
14	Kalimantan Tengah	1	14	114	135
15	Kalimantan Timur	1	10	85	103
16	Kalimantan Utara	1	5	24	46
17	Kep. Bangka Belitung	1	7	37	51
18	Kepulauan Riau	1	7	21	59
19	Lampung	1	15	210	228
20	Maluku	1	11	105	112
21	Maluku Utara	1	10	92	111
22	NTB	1	10	115	116
23	NTT	1	22	317	317
24	Papua	1	29	149	344
25	Papua Barat	1	13	63	104
26	Riau	1	12	129	172
27	Sulawesi Barat	1	6	61	68
28	Sulawesi Selatan	1	24	292	310
29	Sulawesi Tengah	1	13	169	175
30	Sulawesi Tenggara	1	17	207	219
31	Sulawesi Utara	1	15	169	174
32	Sumatera Barat	1	19	165	179
33	Sumatera Selatan	1	17	196	241
34	Sumatera Utara	1	33	356	451
Total		34	514	5.808	6.828

Sumber : Pusat Penyuluhan Pertanian, data Semester II Tahun 2022 diolah Kembali oleh Sekretariat BPPSDMP

Tabel 2.1.2
Jumlah Kelembagaan Penyuluhan di Provinsi Aceh, 2022

No.	Kabupaten/Kota	Jumlah		
		Dinas/lainnya Tingkat Kabupaten	BPP Tingkat Kecamatan	Kecamatan
(1)	(2)	(3)	(4)	(5)
1	Aceh Barat	1	12	12
2	Aceh Barat Daya	1	9	9
3	Aceh Besar	1	19	23
4	Aceh Jaya	1	9	9
5	Aceh Selatan	1	18	18
6	Aceh Singkil	1	11	11
7	Aceh Tamiang	1	11	12
8	Aceh Tengah	1	15	15
9	Aceh Tenggara	1	16	16
10	Aceh Timur	1	24	24
11	Aceh Utara	1	25	27
12	Bener Meriah	1	10	10
13	Bireuen	1	16	16
14	Gayo Lues	1	11	11
15	Kota Banda Aceh	1	3	9
16	Kota Langsa	1	3	5
17	Kota Lhokseumawe	1	3	4
18	Kota Sabang	1	2	2
19	Kota Subulussalam	1	5	5
20	Nagan Raya	1	10	10
21	Pidie	1	23	23
22	Pidie Jaya	1	8	8
23	Simeulue	1	10	10
Total		23	273	289

Sumber : Pusat Penyuluhan Pertanian, data Semester II Tahun 2022 diolah Kembali oleh Sekretariat BPPSDMP

Tabel 2.1.3
Jumlah Kelembagaan Penyuluhan di Provinsi Bali, 2022

No.	Kabupaten/Kota	Jumlah		
		Dinas/lainnya Tingkat Kabupaten	BPP Tingkat Kecamatan	Kecamatan
(1)	(2)	(3)	(4)	(5)
1	Badung	1	5	6
2	Bangli	1	5	5
3	Buleleng	1	9	9
4	Gianyar	1	7	7
5	Jembrana	1	5	5
6	Karang Asem	1	8	8
7	Klungkung	1	4	4
8	Kota Denpasar	1	4	4
9	Tabanan	1	10	10
Total		9	57	58

Sumber : Pusat Penyuluhan Pertanian, data Semester II Tahun 2022 diolah Kembali oleh Sekretariat BPPSDMP

Tabel 2.1.4
Jumlah Kelembagaan Penyuluhan di Provinsi Banten, 2022

No.	Kabupaten/Kota	Jumlah		
		Dinas/lainnya Tingkat Kabupaten	BPP Tingkat Kecamatan	Kecamatan
(1)	(2)	(3)	(4)	(5)
1	Kota Cilegon	1	-	-
2	Kota Serang	1	6	6
3	Kota Tangerang	1	-	-
4	Kota Tangerang Selatan	1	2	8
5	Lebak	1	28	28
6	Pandeglang	1	35	35
7	Serang	1	29	29
8	Tangerang	1	8	30
Total		8	108	136

Sumber : Pusat Penyuluhan Pertanian, data Semester II Tahun 2022 diolah Kembali oleh Sekretariat BPPSDMP

Tabel 2.1.5
Jumlah Kelembagaan Penyuluhan di Provinsi Bengkulu, 2022

No.	Kabupaten/Kota	Jumlah		
		Dinas/lainnya Tingkat Kabupaten	BPP Tingkat Kecamatan	Kecamatan
(1)	(2)	(3)	(4)	(5)
1	Bengkulu Selatan	1	10	11
2	Bengkulu Tengah	1	11	11
3	Bengkulu Utara	1	19	19
4	Kaur	1	9	15
5	Kepahiang	1	8	8
6	Kota Bengkulu	1	6	9
7	Lebong	1	11	12
8	Mukomuko	1	15	15
9	Rejang Lebong	1	10	15
10	Seluma	1	9	14
Total		10	108	129

Sumber : Pusat Penyuluhan Pertanian, data Semester II Tahun 2022 diolah Kembali oleh Sekretariat BPPSDMP

Tabel 2.1.6
Jumlah Kelembagaan Penyuluhan di Provinsi DI Yogyakarta, 2022

No.	Kabupaten/Kota	Jumlah		
		Dinas/lainnya Tingkat Kabupaten	BPP Tingkat Kecamatan	Kecamatan
(1)	(2)	(3)	(4)	(5)
1	Bantul	1	17	17
2	Gunung Kidul	1	18	18
3	Kota Yogyakarta	1	1	14
4	Kulon Progo	1	12	12
5	Sleman	1	8	17
Total		5	56	78

Sumber : Pusat Penyuluhan Pertanian, data Semester II Tahun 2022 diolah Kembali oleh Sekretariat BPPSDMP

Tabel 2.1.7
Jumlah Kelembagaan Penyuluhan di Provinsi DKI Jakarta, 2022

No.	Kabupaten/Kota	Jumlah		
		Dinas/lainnya Tingkat Kabupaten	BPP Tingkat Kecamatan	Kecamatan
(1)	(2)	(3)	(4)	(5)
1	Kepulauan Seribu	1	-	-
2	Kota Jakarta Barat	1	1	8
3	Kota Jakarta Pusat	1	1	8
4	Kota Jakarta Selatan	1	1	10
5	Kota Jakarta Timur	1	2	10
6	Kota Jakarta Utara	1	1	6
Total		6	6	42

Sumber : Pusat Penyuluhan Pertanian, data Semester II Tahun 2022 diolah Kembali oleh Sekretariat BPPSDMP

Tabel 2.1.8
Jumlah Kelembagaan Penyuluhan di Provinsi Gorontalo, 2022

No.	Kabupaten/Kota	Jumlah		
		Dinas/lainnya Tingkat Kabupaten	BPP Tingkat Kecamatan	Kecamatan
(1)	(2)	(3)	(4)	(5)
1	Boalemo	1	7	7
2	Bone Bolango	1	18	18
3	Gorontalo	1	19	19
4	Gorontalo Utara	1	11	11
5	Kota Gorontalo	1	8	9
6	Pohuwato	1	13	13
Total		6	76	77

Sumber : Pusat Penyuluhan Pertanian, data Semester II Tahun 2022 diolah Kembali oleh Sekretariat BPPSDMP

Tabel 2.1.9
Jumlah Kelembagaan Penyuluhan di Provinsi Jambi, 2022

No.	Kabupaten/Kota	Jumlah		
		Dinas/lainnya Tingkat Kabupaten	BPP Tingkat Kecamatan	Kecamatan
(1)	(2)	(3)	(4)	(5)
1	Batang Hari	1	8	8
2	Bungo	1	17	17
3	Kerinci	1	18	18
4	Kota Jambi	1	7	11
5	Kota Sungai Penuh	1	7	8
6	Merangin	1	19	24
7	Muaro Jambi	1	8	10
8	Sarolangun	1	10	10
9	Tanjung Jabung Barat	1	13	13
10	Tanjung Jabung Timur	1	11	11
11	Tebo	1	12	12
Total		11	130	142

Sumber : Pusat Penyuluhan Pertanian, data Semester II Tahun 2022 diolah Kembali oleh Sekretariat BPPSDMP

Tabel 2.1.10
Jumlah Kelembagaan Penyuluhan di Provinsi Jawa Barat, 2022

No.	Kabupaten/Kota	Jumlah		
		Dinas/lainnya Tingkat Kabupaten	BPP Tingkat Kecamatan	Kecamatan
(1)	(2)	(3)	(4)	(5)
1	Bandung	1	31	31
2	Bandung Barat	1	17	17
3	Bekasi	1	23	23
4	Bogor	1	12	40
5	Ciamis	1	27	27
6	Cianjur	1	32	32
7	Cirebon	1	16	40
8	Garut	1	42	42
9	Indramayu	1	31	31
10	Karawang	1	30	30
11	Kota Bandung	1	1	31
12	Kota Banjar	1	4	4
13	Kota Bekasi	1	1	12
14	Kota Bogor	1	3	6
15	Kota Cimahi	1	1	3
16	Kota Cirebon	1	1	4
17	Kota Depok	1	2	11
18	Kota Sukabumi	1	3	7
19	Kota Tasikmalaya	1	4	10
20	Kuningan	1	16	32
21	Majalengka	1	26	26
22	Pangandaran	1	10	10
23	Purwakarta	1	17	17
24	Subang	1	30	30
25	Sukabumi	1	47	47
26	Sumedang	1	26	27
27	Tasikmalaya	1	39	39
Total		27	492	629

Sumber : Pusat Penyuluhan Pertanian, data Semester II Tahun 2022 diolah Kembali oleh Sekretariat BPPSDMP

Tabel 2.1.11
Jumlah Kelembagaan Penyuluhan di Provinsi Jawa Tengah, 2022

No.	Kabupaten/Kota	Jumlah		
		Dinas/lainnya Tingkat Kabupaten	BPP Tingkat Kecamatan	Kecamatan
(1)	(2)	(3)	(4)	(5)
1	Banjarnegara	1	20	20
2	Banyumas	1	27	27
3	Batang	1	15	15
4	Blora	1	16	16
5	Boyolali	1	22	22
6	Brebes	1	17	17
7	Cilacap	1	22	24
8	Demak	1	14	14
9	Grobogan	1	19	19
10	Jepara	1	16	16
11	Karanganyar	1	17	17
12	Kebumen	1	26	26
13	Kendal	1	20	20
14	Klaten	1	26	26
15	Kota Magelang	1	1	3
16	Kota Pekalongan	1	1	4
17	Kota Salatiga	1	4	4
18	Kota Semarang	1	5	16
19	Kota Surakarta	1	-	-
20	Kota Tegal	1	4	4
21	Kudus	1	9	9
22	Magelang	1	21	21
23	Pati	1	21	21
24	Pekalongan	1	19	19
25	Pemalang	1	14	14
26	Purbalingga	1	18	18
27	Purworejo	1	16	16
28	Rembang	1	14	14
29	Semarang	1	19	19
30	Sragen	1	20	20
31	Sukoharjo	1	12	12
32	Tegal	1	18	18
33	Temanggung	1	20	20
34	Wonogiri	1	25	25
35	Wonosobo	1	15	15
	Total	35	553	571

Sumber : Pusat Penyuluhan Pertanian, data Semester II Tahun 2022 diolah Kembali oleh Sekretariat BPPSDMP

Tabel 2.1.12
Jumlah Kelembagaan Penyuluhan di Provinsi Jawa Timur, 2022

No.	Kabupaten/Kota	Jumlah		
		Dinas/lainnya Tingkat Kabupaten	BPP Tingkat Kecamatan	Kecamatan
(1)	(2)	(3)	(4)	(5)
1	Bangkalan	1	18	18
2	Banyuwangi	1	20	25
3	Blitar	1	22	22
4	Bojonegoro	1	28	28
5	Bondowoso	1	7	23
6	Gresik	1	16	17
7	Jember	1	10	31
8	Jombang	1	21	21
9	Kediri	1	26	26
10	Kota Batu	1	3	3
11	Kota Blitar	1	3	3
12	Kota Kediri	1	3	3
13	Kota Madiun	1	-	-
14	Kota Malang	1	5	5
15	Kota Mojokerto	1	3	3
16	Kota Pasuruan	1	4	4
17	Kota Probolinggo	1	5	5
18	Kota Surabaya	1	1	6
19	Lamongan	1	26	26
20	Lumajang	1	21	21
21	Madiun	1	15	15
22	Magetan	1	18	18
23	Malang	1	33	33
24	Mojokerto	1	18	18
25	Nganjuk	1	20	20
26	Ngawi	1	18	18
27	Pacitan	1	12	12
28	Pamekasan	1	13	13
29	Pasuruan	1	24	24
30	Ponorogo	1	21	21
31	Probolinggo	1	24	24
32	Sampang	1	14	14
33	Sidoarjo	1	18	18
34	Situbondo	1	17	17
35	Sumenep	1	27	27
36	Trenggalek	1	14	14
37	Tuban	1	20	20
38	Tulungagung	1	19	19
Total		38	587	635

Sumber : Pusat Penyuluhan Pertanian, data Semester II Tahun 2022 diolah Kembali oleh Sekretariat BPPSDMP

Tabel 2.1.13
Jumlah Kelembagaan Penyuluhan di Provinsi Kalimantan Barat, 2022

No.	Kabupaten/Kota	Jumlah		
		Dinas/lainnya Tingkat Kabupaten	BPP Tingkat Kecamatan	Kecamatan
(1)	(2)	(3)	(4)	(5)
1	Bengkayang	1	17	17
2	Kapuas Hulu	1	14	23
3	Kayong Utara	1	6	6
4	Ketapang	1	18	20
5	Kota Pontianak	1	2	6
6	Kota Singkawang	1	3	5
7	Kubu Raya	1	9	9
8	Landak	1	13	13
9	Melawi	1	8	11
10	Mempawah	1	9	9
11	Sambas	1	19	19
12	Sanggau	1	15	15
13	Sekadau	1	7	7
14	Sintang	1	14	14
Total		14	154	174

Sumber : Pusat Penyuluhan Pertanian, data Semester II Tahun 2022 diolah Kembali oleh Sekretariat BPPSDMP

Tabel 2.1.14
Jumlah Kelembagaan Penyuluhan di Provinsi Kalimantan Selatan, 2022

No.	Kabupaten/Kota	Jumlah		
		Dinas/lainnya Tingkat Kabupaten	BPP Tingkat Kecamatan	Kecamatan
(1)	(2)	(3)	(4)	(5)
1	Balangan	1	8	8
2	Banjarnegara	1	20	20
3	Barito Kuala	1	17	17
4	Hulu Sungai Selatan	1	11	11
5	Hulu Sungai Tengah	1	11	11
6	Hulu Sungai Utara	1	9	10
7	Kota Banjar Baru	1	4	5
8	Kota Banjarmasin	1	5	5
9	Kota Baru	1	7	21
10	Tabalong	1	8	12
11	Tanah Bumbu	1	9	10
12	Tanah Laut	1	11	11
13	Tapin	1	12	12
Total		13	132	153

Sumber : Pusat Penyuluhan Pertanian, data Semester II Tahun 2022 diolah Kembali oleh Sekretariat BPPSDMP

Tabel 2.1.15
Jumlah Kelembagaan Penyuluhan di Provinsi Kalimantan Tengah, 2022

No.	Kabupaten/Kota	Jumlah		
		Dinas/lainnya Tingkat Kabupaten	BPP Tingkat Kecamatan	Kecamatan
(1)	(2)	(3)	(4)	(5)
1	Barito Selatan	1	6	6
2	Barito Timur	1	10	10
3	Barito Utara	1	6	9
4	Gunung Mas	1	6	12
5	Kapuas	1	13	17
6	Katingan	1	13	13
7	Kota Palangka Raya	1	3	5
8	Kotawaringin Barat	1	6	6
9	Kotawaringin Timur	1	12	17
10	Lamandau	1	8	8
11	Murung Raya	1	8	9
12	Pulang Pisau	1	8	8
13	Seruyan	1	10	10
14	Sukamara	1	5	5
Total		14	114	135

Sumber : Pusat Penyuluhan Pertanian, data Semester II Tahun 2022 diolah Kembali oleh Sekretariat BPPSDMP

Tabel 2.1.16
Jumlah Kelembagaan Penyuluhan di Provinsi Kalimantan Timur, 2022

No.	Kabupaten/Kota	Jumlah		
		Dinas/lainnya Tingkat Kabupaten	BPP Tingkat Kecamatan	Kecamatan
(1)	(2)	(3)	(4)	(5)
1	Berau	1	10	13
2	Kota Balikpapan	1	2	6
3	Kota Bontang	1	1	3
4	Kota Samarinda	1	4	9
5	Kutai Barat	1	16	16
6	Kutai Kartanegara	1	19	19
7	Kutai Timur	1	18	18
8	Mahakam Hulu	1	5	5
9	Paser	1	7	10
10	Penajam Paser Utara	1	3	4
Total		10	85	103

Sumber : Pusat Penyuluhan Pertanian, data Semester II Tahun 2022 diolah Kembali oleh Sekretariat BPPSDMP

Tabel 2.1.17
Jumlah Kelembagaan Penyuluhan di Provinsi Kalimantan Utara, 2022

No.	Kabupaten/Kota	Jumlah		
		Dinas/lainnya Tingkat Kabupaten	BPP Tingkat Kecamatan	Kecamatan
(1)	(2)	(3)	(4)	(5)
1	Bulungan	1	7	10
2	Kota Tarakan	1	1	4
3	Malinau	1	5	8
4	Nunukan	1	10	19
5	Tana Tidung	1	1	5
Total		5	24	46

Sumber : Pusat Penyuluhan Pertanian, data Semester II Tahun 2022 diolah Kembali oleh Sekretariat BPPSDMP

Tabel 2.1.18
Jumlah Kelembagaan Penyuluhan di Provinsi Bangka Belitung, 2022

No.	Kabupaten/Kota	Jumlah		
		Dinas/lainnya Tingkat Kabupaten	BPP Tingkat Kecamatan	Kecamatan
(1)	(2)	(3)	(4)	(5)
1	Bangka	1	(4)	(3)
2	Bangka Barat	1	8	8
3	Bangka Selatan	1	7	7
4	Bangka Tengah	1	5	8
5	Belitung	1	6	6
6	Belitung Timur	1	3	5
7	Kota Pangkal Pinang	1	7	10
Total		7	36	44

Sumber : Pusat Penyuluhan Pertanian, data Semester II Tahun 2022 diolah Kembali oleh Sekretariat BPPSDMP

Tabel 2.1.19
Jumlah Kelembagaan Penyuluhan di Provinsi Kepulauan Riau, 2022

No.	Kabupaten/Kota	Jumlah		
		Dinas/lainnya Tingkat Kabupaten	BPP Tingkat Kecamatan	Kecamatan
(1)	(2)	(3)	(4)	(5)
1	Bintan	1	6	10
2	Karimun	1	6	12
3	Kepulauan Anambas	1	3	10
4	Kota Batam	1	1	12
5	Kota Tanjung Pinang	1	-	-
6	Lingga	1	-	-
7	Natuna	1	5	15
Total		7	21	59

Sumber : Pusat Penyuluhan Pertanian, data Semester II Tahun 2022 diolah Kembali oleh Sekretariat BPPSDMP

Tabel 2.1.20
Jumlah Kelembagaan Penyuluhan di Provinsi Lampung, 2022

No.	Kabupaten/Kota	Jumlah		
		Dinas/lainnya Tingkat Kabupaten	BPP Tingkat Kecamatan	Kecamatan
(1)	(2)	(3)	(4)	(5)
1	Kota Bandar Lampung	1	3	20
2	Kota Metro	1	5	5
3	Lampung Barat	1	15	15
4	Lampung Selatan	1	17	17
5	Lampung Tengah	1	28	28
6	Lampung Timur	1	24	24
7	Lampung Utara	1	22	23
8	Mesuji	1	7	7
9	Pesawaran	1	11	11
10	Pesisir Barat	1	11	11
11	Pringsewu	1	9	9
12	Tanggamus	1	20	20
13	Tulang Bawang Barat	1	9	9
14	Tulangbawang	1	15	15
15	Way Kanan	1	14	14
Total		15	210	228

Sumber : Pusat Penyuluhan Pertanian, data Semester II Tahun 2022 diolah Kembali oleh Sekretariat BPPSDMP

Tabel 2.1.21
Jumlah Kelembagaan Penyuluhan di Provinsi Maluku, 2022

No.	Kabupaten/Kota	Jumlah		
		Dinas/lainnya Tingkat Kabupaten	BPP Tingkat Kecamatan	Kecamatan
(1)	(2)	(3)	(4)	(5)
1	Buru	1	8	10
2	Buru Selatan	1	4	4
3	Kepulauan Aru	1	10	10
4	Kota Ambon	1	7	7
5	Kota Tual	1	2	5
6	Maluku Barat Daya	1	3	5
7	Maluku Tengah	1	17	17
8	Maluku Tenggara	1	17	17
9	Maluku Tenggara Barat	1	11	11
10	Seram Bagian Barat	1	11	11
11	Seram Bagian Timur	1	15	15
Total		11	105	112

Sumber : Pusat Penyuluhan Pertanian, data Semester II Tahun 2022 diolah Kembali oleh Sekretariat BPPSDMP

Tabel 2.1.22
Jumlah Kelembagaan Penyuluhan di Provinsi Maluku Utara, 2022

No.	Kabupaten/Kota	Jumlah		
		Dinas/lainnya Tingkat Kabupaten	BPP Tingkat Kecamatan	Kecamatan
(1)	(2)	(3)	(4)	(5)
1	Halmahera Barat	1	8	8
2	Halmahera Selatan	1	16	30
3	Halmahera Tengah	1	9	9
4	Halmahera Timur	1	10	10
5	Halmahera Utara	1	13	18
6	Kepulauan Sula	1	12	12
7	Kota Ternate	1	8	8
8	Kota Tidore Kepulauan	1	8	8
9	Pulau Morotai	1	6	6
10	Pulau Taliabu	1	2	2
Total		10	92	111

Sumber : Pusat Penyuluhan Pertanian, data Semester II Tahun 2022 diolah Kembali oleh Sekretariat BPPSDMP

Tabel 2.1.23
Jumlah Kelembagaan Penyuluhan di Provinsi Nusa Tenggara Barat, 2022

No.	Kabupaten/Kota	Jumlah		
		Dinas/lainnya Tingkat Kabupaten	BPP Tingkat Kecamatan	Kecamatan
(1)	(2)	(3)	(4)	(5)
1	Bima	1	18	18
2	Dompu	1	7	7
3	Kota Bima	1	4	5
4	Kota Mataram	1	6	6
5	Lombok Barat	1	10	10
6	Lombok Tengah	1	12	12
7	Lombok Timur	1	21	21
8	Lombok Utara	1	5	5
9	Sumbawa	1	24	24
10	Sumbawa Barat	1	8	8
Total		10	115	116

Sumber : Pusat Penyuluhan Pertanian, data Semester II Tahun 2022 diolah Kembali oleh Sekretariat BPPSDMP

Tabel 2.1.24
Jumlah Kelembagaan Penyuluhan di Provinsi Nusa Tenggara Timur, 2022

No.	Kabupaten/Kota	Jumlah		
		Dinas/lainnya Tingkat Kabupaten	BPP Tingkat Kecamatan	Kecamatan
(1)	(2)	(3)	(4)	(5)
1	Alor	1	17	17
2	Belu	1	12	12
3	Ende	1	21	21
4	Flores Timur	1	19	19
5	Kota Kupang	1	6	6
6	Kupang	1	24	24
7	Lembata	1	9	9
8	Malaka	1	12	12
9	Manggarai	1	12	12
10	Manggarai Barat	1	12	12
11	Manggarai Timur	1	12	12
12	Nagekeo	1	7	7
13	Ngada	1	12	12
14	Rote Ndao	1	11	11
15	Sabu Raijua	1	6	6
16	Sikka	1	21	21
17	Sumba Barat	1	8	8
18	Sumba Barat Daya	1	11	11
19	Sumba Tengah	1	6	6
20	Sumba Timur	1	22	22
21	Timor Tengah Selatan	1	32	32
22	Timor Tengah Utara	1	25	25
Total		22	317	317

Sumber : Pusat Penyuluhan Pertanian, data Semester II Tahun 2022 diolah Kembali oleh Sekretariat BPPSDMP

Tabel 2.1.25
Jumlah Kelembagaan Penyuluhan di Provinsi Papua, 2022

No.	Kabupaten/Kota	Jumlah		
		Dinas/lainnya Tingkat Kabupaten	BPP Tingkat Kecamatan	Kecamatan
(1)	(2)	(3)	(4)	(5)
1	Asmat	1	7	7
2	Biak Numfor	1	10	20
3	Boven Digoel	1	7	20
4	Deiyai	1	2	4
5	Dogiyai	1	4	4
6	Intan Jaya	1	1	8
7	Jayapura	1	7	18
8	Jayawijaya	1	12	12
9	Keerom	1	7	9
10	Kepulauan Yapen	1	7	14
11	Kota Jayapura	1	2	5
12	Lanny Jaya	1	8	10
13	Mamberamo Raya	1	2	10
14	Mamberamo Tengah	1	-	-
15	Mappi	1	4	15
16	Merauke	1	9	20
17	Mimika	1	4	6
18	Nabire	1	8	8
19	Nduga	1	2	3
20	Paniai	1	2	24
21	Pegunungan Bintang	1	11	30
22	Puncak	1	-	-
23	Puncak Jaya	1	2	26
24	Sarmi	1	6	19
25	Supiori	1	5	5
26	Tolikara	1	-	-
27	Waropen	1	10	10
28	Yahukimo	1	6	32
29	Yalimo	1	4	5
Total		29	149	344

Sumber : Pusat Penyuluhan Pertanian, data Semester II Tahun 2022 diolah Kembali oleh Sekretariat BPPSDMP

Tabel 2.1.26
Jumlah Kelembagaan Penyuluhan di Provinsi Papua Barat, 2022

No.	Kabupaten/Kota	Jumlah		
		Dinas/lainnya Tingkat Kabupaten	BPP Tingkat Kecamatan	Kecamatan
(1)	(2)	(3)	(4)	(5)
1	Fakfak	1	8	17
2	Kaimana	1	5	5
3	Kota Sorong	1	1	1
4	Manokwari	1	9	9
5	Manokwari Selatan	1	2	6
6	Maybrat	1	13	13
7	Pegunungan Arfak	1	-	-
8	Raja Ampat	1	4	6
9	Sorong	1	2	2
10	Sorong Selatan	1	10	14
11	Tambrau	1	1	8
12	Teluk Bintuni	1	5	10
13	Teluk Wondama	1	3	13
Total		13	63	104

Sumber : Pusat Penyuluhan Pertanian, data Semester II Tahun 2022 diolah Kembali oleh Sekretariat BPPSDMP

Tabel 2.1.27
Jumlah Kelembagaan Penyuluhan di Provinsi Riau, 2022

No.	Kabupaten/Kota	Jumlah		
		Dinas/lainnya Tingkat Kabupaten	BPP Tingkat Kecamatan	Kecamatan
(1)	(2)	(3)	(4)	(5)
1	Bengkalis	1	11	11
2	Indragiri Hilir	1	8	20
3	Indragiri Hulu	1	14	14
4	Kampar	1	21	21
5	Kepulauan Meranti	1	9	9
6	Kota Dumai	1	6	7
7	Kota Pekanbaru	1	3	15
8	Kuantan Singingi	1	15	15
9	Pelalawan	1	12	12
10	Rokan Hilir	1	5	18
11	Rokan Hulu	1	11	16
12	Siak	1	14	14
Total		12	129	172

Sumber : Pusat Penyuluhan Pertanian, data Semester II Tahun 2022 diolah Kembali oleh Sekretariat BPPSDMP

Tabel 2.1.28
Jumlah Kelembagaan Penyuluhan di Provinsi Sulawesi Barat, 2022

No.	Kabupaten/Kota	Jumlah		
		Dinas/lainnya Tingkat Kabupaten	BPP Tingkat Kecamatan	Kecamatan
(1)	(2)	(3)	(4)	(5)
1	Majene	1	8	8
2	Mamasa	1	17	17
3	Mamuju	1	10	10
4	Mamuju Tengah	1	5	5
5	Pasangkayu	1	5	12
6	Polewali Mandar	1	16	16
Total		6	61	68

Sumber : Pusat Penyuluhan Pertanian, data Semester II Tahun 2022 diolah Kembali oleh Sekretariat BPPSDMP

Tabel 2.1.29
Jumlah Kelembagaan Penyuluhan di Provinsi Sulawesi Selatan, 2022

No.	Kabupaten/Kota	Jumlah		
		Dinas/lainnya Tingkat Kabupaten	BPP Tingkat Kecamatan	Kecamatan
(1)	(2)	(3)	(4)	(5)
1	Bantaeng	1	8	8
2	Barru	1	7	7
3	Bone	1	27	27
4	Bulukumba	1	10	10
5	Enrekang	1	12	12
6	Gowa	1	18	18
7	Jeneponto	1	11	11
8	Kepulauan Selayar	1	10	11
9	Kota Makassar	1	2	15
10	Kota Palopo	1	9	9
11	Kota Parepare	1	4	4
12	Luwu	1	22	22
13	Luwu Timur	1	11	11
14	Luwu Utara	1	15	15
15	Maros	1	14	14
16	Pangkajene Dan Kepulauan	1	9	12
17	Pinrang	1	12	12
18	Sidenreng Rappang	1	11	11
19	Sinjai	1	8	9
20	Soppeng	1	8	8
21	Takalar	1	10	10
22	Tana Toraja	1	19	19
23	Toraja Utara	1	21	21
24	Wajo	1	14	14
Total		24	292	310

Sumber : Pusat Penyuluhan Pertanian, data Semester II Tahun 2022 diolah Kembali oleh Sekretariat BPPSDMP

Tabel 2.1.30
Jumlah Kelembagaan Penyuluhan di Provinsi Sulawesi Tengah, 2022

No.	Kabupaten/Kota	Jumlah		
		Dinas/lainnya Tingkat Kabupaten	BPP Tingkat Kecamatan	Kecamatan
(1)	(2)	(3)	(4)	(5)
1	Banggai	1	23	23
2	Banggai Kepulauan	1	12	12
3	Banggai Laut	1	7	7
4	Buol	1	11	11
5	Donggala	1	15	16
6	Kota Palu	1	5	8
7	Morowali	1	9	9
8	Morowali Utara	1	10	10
9	Parigi Moutong	1	23	23
10	Poso	1	19	19
11	Sigi	1	13	15
12	Tojo Una-Una	1	12	12
13	Toli-Toli	1	10	10
Total		13	169	175

Sumber : Pusat Penyuluhan Pertanian, data Semester II Tahun 2022 diolah Kembali oleh Sekretariat BPPSDMP

Tabel 2.1.31
Jumlah Kelembagaan Penyuluhan di Provinsi Sulawesi Tenggara, 2022

No.	Kabupaten/Kota	Jumlah		
		Dinas/lainnya Tingkat Kabupaten	BPP Tingkat Kecamatan	Kecamatan
(1)	(2)	(3)	(4)	(5)
1	Bombana	1	21	21
2	Buton	1	7	7
3	Buton Selatan	1	7	7
4	Buton Tengah	1	7	7
5	Buton Utara	1	5	5
6	Kolaka	1	12	12
7	Kolaka Timur	1	11	12
8	Kolaka Utara	1	9	15
9	Konawe	1	29	29
10	Konawe Kepulauan	1	7	7
11	Konawe Selatan	1	25	25
12	Konawe Utara	1	12	12
13	Kota Baubau	1	5	8
14	Kota Kendari	1	9	11
15	Muna	1	22	22
16	Muna Barat	1	11	11
17	Wakatobi	1	8	8
Total		17	207	219

Sumber : Pusat Penyuluhan Pertanian, data Semester II Tahun 2022 diolah Kembali oleh Sekretariat BPPSDMP

Tabel 2.1.32
Jumlah Kelembagaan Penyuluhan di Provinsi Sulawesi Utara, 2022

No.	Kabupaten/Kota	Jumlah		
		Dinas/lainnya Tingkat Kabupaten	BPP Tingkat Kecamatan	Kecamatan
(1)	(2)	(3)	(4)	(5)
1	Bolaang Mongondow	1	15	15
2	Bolaang Mongondow Selatan	1	7	7
3	Bolaang Mongondow Timur	1	7	7
4	Bolaang Mongondow Utara	1	6	6
5	Kepulauan Sangihe	1	19	19
6	Kepulauan Talaud	1	18	18
7	Kota Bitung	1	8	8
8	Kota Kotamobagu	1	4	4
9	Kota Manado	1	6	11
10	Kota Tomohon	1	5	5
11	Minahasa	1	25	25
12	Minahasa Selatan	1	17	17
13	Minahasa Tenggara	1	12	12
14	Minahasa Utara	1	10	10
15	Siau Tagulandang Biaro	1	10	10
Total		15	169	174

Sumber : Pusat Penyuluhan Pertanian, data Semester II Tahun 2022 diolah Kembali oleh Sekretariat BPPSDMP

Tabel 2.1.33
Jumlah Kelembagaan Penyuluhan di Provinsi Sumatera Barat, 2022

No.	Kabupaten/Kota	Jumlah		
		Dinas/lainnya Tingkat Kabupaten	BPP Tingkat Kecamatan	Kecamatan
(1)	(2)	(3)	(4)	(5)
1	Agam	1	16	16
2	Dharmasraya	1	11	11
3	Kepulauan Mentawai	1	6	10
4	Kota Bukittinggi	1	1	3
5	Kota Padang	1	3	11
6	Kota Padang Panjang	1	2	2
7	Kota Pariaman	1	4	4
8	Kota Payakumbuh	1	5	5
9	Kota Sawah Lunto	1	4	4
10	Kota Solok	1	2	2
11	Lima Puluh Kota	1	13	13
12	Padang Pariaman	1	17	17
13	Pasaman	1	12	12
14	Pasaman Barat	1	11	11
15	Pesisir Selatan	1	15	15
16	Sijunjung	1	8	8
17	Solok	1	14	14
18	Solok Selatan	1	7	7
19	Tanah Datar	1	14	14
Total		19	165	179

Sumber : Pusat Penyuluhan Pertanian, data Semester II Tahun 2022 diolah Kembali oleh Sekretariat BPPSDMP

Tabel 2.1.34
Jumlah Kelembagaan Penyuluhan di Provinsi Sumatera Selatan, 2022

No.	Kabupaten/Kota	Jumlah		
		Dinas/lainnya Tingkat Kabupaten	BPP Tingkat Kecamatan	Kecamatan
(1)	(2)	(3)	(4)	(5)
1	Banyuasin	1	21	21
2	Empat Lawang	1	10	10
3	Kota Lubuklinggau	1	4	8
4	Kota Pagar Alam	1	5	5
5	Kota Palembang	1	4	18
6	Kota Prabumulih	1	6	6
7	Lahat	1	14	24
8	Muara Enim	1	13	22
9	Musi Banyuasin	1	15	15
10	Musi Rawas	1	14	14
11	Musi Rawas Utara	1	7	7
12	Ogan Ilir	1	16	16
13	Ogan Komering Ilir	1	18	18
14	Ogan Komering Ulu	1	7	13
15	Ogan Komering Ulu Selatan	1	19	19
16	Ogan Komering Ulu Timur	1	20	20
17	Penukal Abab Lematang Ilir	1	3	5
Total		17	196	241

Sumber : Pusat Penyuluhan Pertanian, data Semester II Tahun 2022 diolah Kembali oleh Sekretariat BPPSDMP

Tabel 2.1.35
Jumlah Kelembagaan Penyuluhan di Provinsi Sumatera Utara, 2022

No.	Kabupaten/Kota	Jumlah		
		Dinas/lainnya Tingkat Kabupaten	BPP Tingkat Kecamatan	Kecamatan
(1)	(2)	(3)	(4)	(5)
1	Asahan	1	19	25
2	Batu Bara	1	7	12
3	Dairi	1	9	15
4	Deli Serdang	1	14	22
5	Humbang Hasundutan	1	10	10
6	Karo	1	17	17
7	Kota Binjai	1	5	5
8	Kota Gunungsitoli	1	5	6
9	Kota Medan	1	2	21
10	Kota Padangsidempuan	1	6	6
11	Kota Pematang Siantar	1	4	8
12	Kota Sibolga	1	-	-
13	Kota Tanjung Balai	1	1	6
14	Kota Tebing Tinggi	1	1	5
15	Labuhan Batu	1	9	9
16	Labuhan Batu Selatan	1	5	5
17	Labuhan Batu Utara	1	8	8
18	Langkat	1	23	23
19	Mandailing Natal	1	23	23
20	Nias	1	10	10
21	Nias Barat	1	8	8
22	Nias Selatan	1	20	35
23	Nias Utara	1	11	11
24	Padang Lawas	1	17	17
25	Padang Lawas Utara	1	12	12
26	Pakpak Bharat	1	8	8
27	Samosir	1	9	9
28	Serdang Bedagai	1	6	17
29	Simalungun	1	32	32
30	Tapanuli Selatan	1	15	15
31	Tapanuli Tengah	1	9	20
32	Tapanuli Utara	1	15	15
33	Toba	1	16	16
Total		33	356	451

Sumber : Pusat Penyuluhan Pertanian, data Semester II Tahun 2022 diolah Kembali oleh Sekretariat BPPSDMP

2.2 PERKEMBANGAN KELEMBAGAAN PENYULUHAN

Tabel 2.2
Perkembangan Jumlah Kelembagaan Balai Penyuluhan Pertanian
di Indonesia, 2018 - 2022

No.	Provinsi	Jumlah Kelembagaan Balai Penyuluhan Pertanian				
		2018	2019	2020	2021	2022
(1)	(2)	(3)	(4)	(5)	(6)	(7)
1	Aceh	273	273	273	274	273
2	Bali	57	57	57	57	57
3	Banten	118	108	108	107	108
4	Bengkulu	101	105	107	107	108
5	D.I. Yogyakarta	56	56	56	56	56
6	DKI Jakarta	6	6	6	6	6
7	Gorontalo	77	75	74	76	76
8	Jambi	132	129	129	131	130
9	Jawa Barat	480	494	491	491	492
10	Jawa Tengah	552	552	553	553	553
11	Jawa Timur	581	577	589	589	587
12	Kalimantan Barat	145	152	153	154	154
13	Kalimantan Selatan	129	129	131	131	132
14	Kalimantan Tengah	112	113	113	114	114
15	Kalimantan Timur	86	86	85	85	85
16	Kalimantan Utara	26	23	23	24	24
17	Kep. Bangka Belitung	32	32	32	32	37
18	Kepulauan Riau	16	18	18	21	21
19	Lampung	212	211	211	211	210
20	Maluku	78	93	97	105	105
21	Maluku Utara	82	88	90	92	92
22	NTB	110	109	115	116	115
23	NTT	310	312	311	312	317
24	Papua	107	125	132	151	149
25	Papua Barat	56	56	52	55	63
26	Riau	131	126	126	129	129
27	Sulawesi Barat	61	61	61	61	61
28	Sulawesi Selatan	294	295	290	292	292
29	Sulawesi Tengah	167	169	169	169	169
30	Sulawesi Tenggara	205	203	208	208	207
31	Sulawesi Utara	167	170	169	169	169
32	Sumatera Barat	164	165	165	165	165
33	Sumatera Selatan	192	194	196	196	196
34	Sumatera Utara	330	339	351	356	356
Total		5.645	5.701	5.741	5.795	5.808

Sumber : Pusat Penyuluhan Pertanian, data Semester II Tahun 2022 diolah Kembali oleh Sekretariat BPPSDMP

Profesional Daya Saing Wirausaha



<https://bppsdp.pertanian.go.id>

Ketenagaan Penyuluhan



Profesional Daya Saing Wirausaha

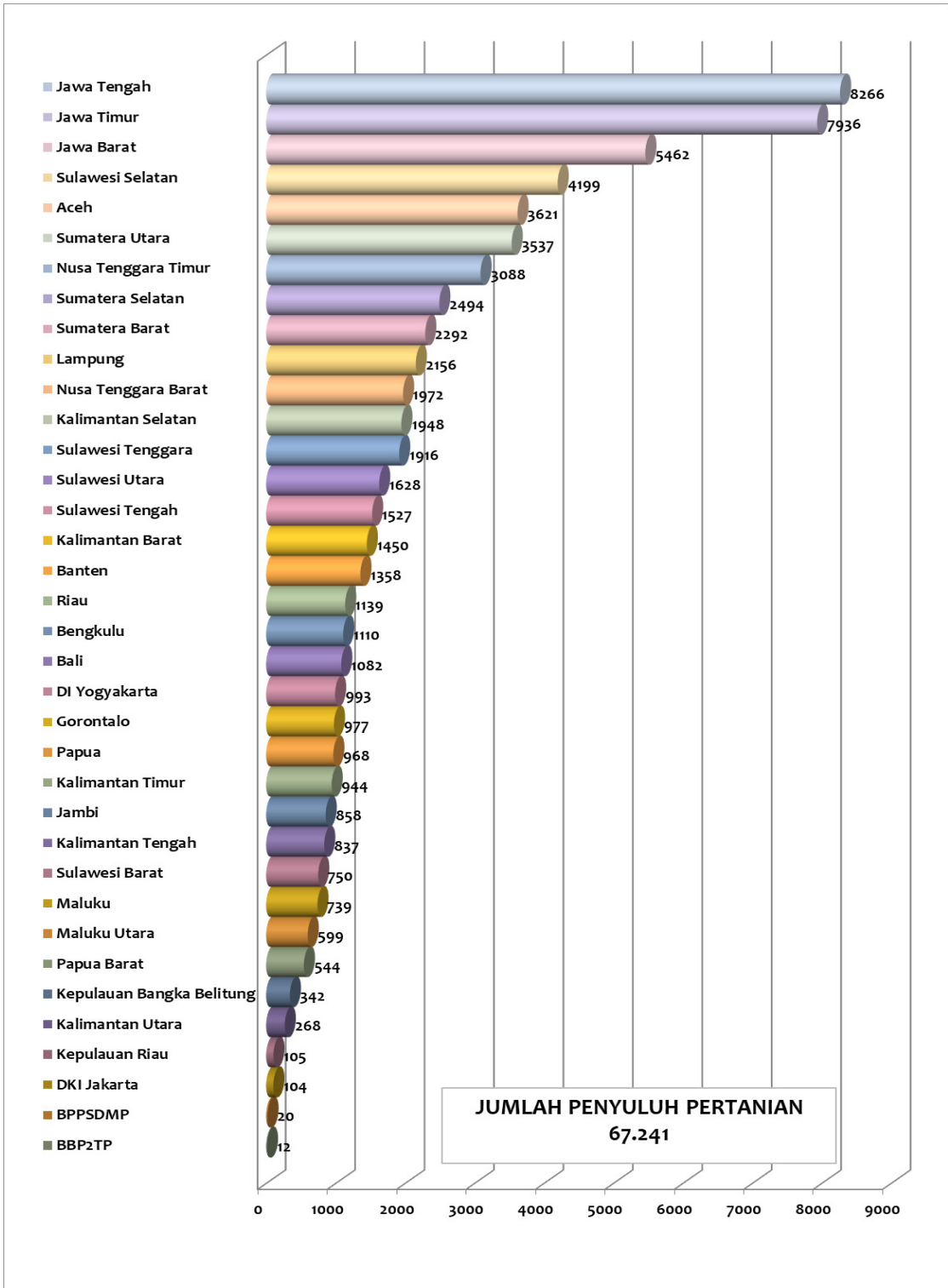


<https://bppsdp.pertanian.go.id>

PENJELASAN TEKNIS

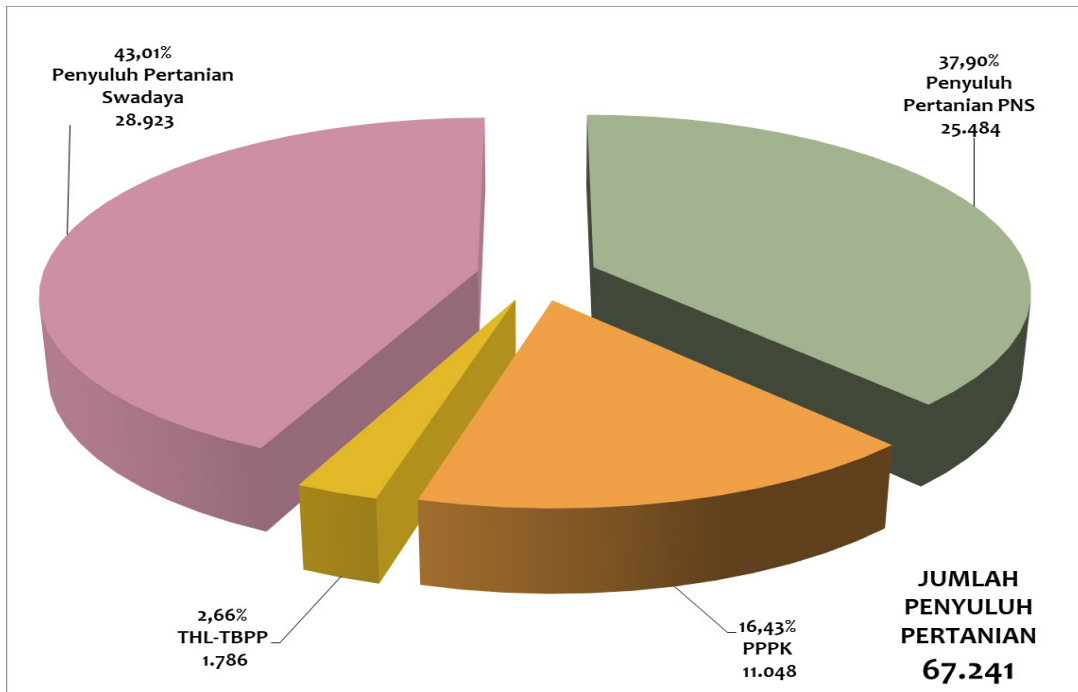
1. Penyuluhan Pertanian adalah proses pembelajaran bagi pelaku utama serta pelaku usaha agar mereka mau dan mampu menolong dan mengorganisasikan dirinya dalam mengakses informasi pasar, teknologi, permodalan, dan sumber daya lainnya, sebagai upaya untuk meningkatkan produktivitas, efisiensi usaha, pendapatan, dan kesejahteraannya, serta meningkatkan kesadaran dalam pelestarian fungsi lingkungan hidup.
2. Penyuluh pertanian adalah perorangan warga negara Indonesia yang melakukan kegiatan penyuluhan pertanian.
3. Penyuluh Pertanian Pegawai Negeri Sipil (PNS) adalah pegawai negeri sipil yang diberi tugas, tanggungjawab, wewenang dan hak secara penuh oleh pejabat yang berwenang untuk melaksanakan kegiatan teknis di bidang penyuluhan pertanian.
4. Pegawai Pemerintah dengan Perjanjian Kerja (PPPK) adalah pegawai negara Indonesia yang memenuhi syarat tertentu, yang diangkat berdasarkan perjanjian kerja untuk jangka waktu tertentu dalam rangka melaksanakan tugas pemerintahan.
5. Tenaga Harian Lepas atau Tenaga Bantu Penyuluh Pertanian (THL-TB) adalah tenaga bantu penyuluh pertanian yang direkrut oleh Kementerian Pertanian dan Pemerintah Provinsi selama kurun waktu tertentu dan melaksanakan tugas dan fungsinya dalam kegiatan Penyuluhan Pertanian.
6. Penyuluh Swadaya adalah Pelaku Utama yang berhasil dalam usahanya dan warga masyarakat lainnya yang dengan kesadarannya sendiri mau dan mampu menjadi penyuluh.

Gambar 3.1. Jumlah Penyuluh Pertanian Menurut Provinsi, 2022



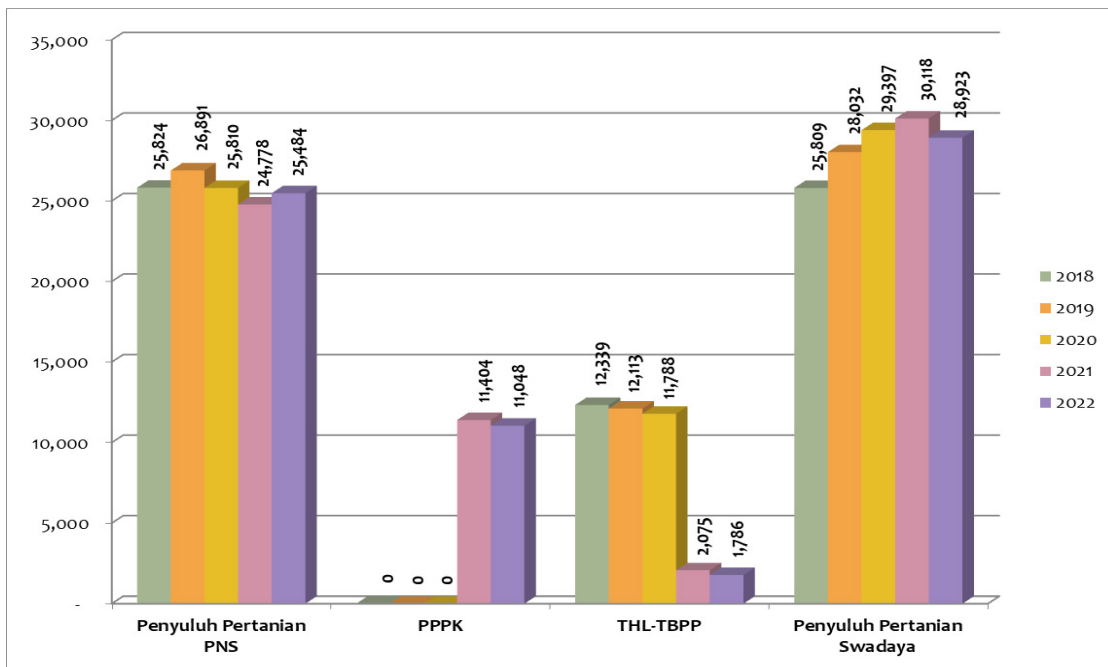
Sumber : Pusat Penyuluhan Pertanian, data per 31 Desember 2021 diolah Kembali oleh Sekretariat BPPSDMP

Gambar 3.2. Jumlah dan Persentase Jumlah Penyuluh Pertanian Menurut Status Kepegawaian, 2022



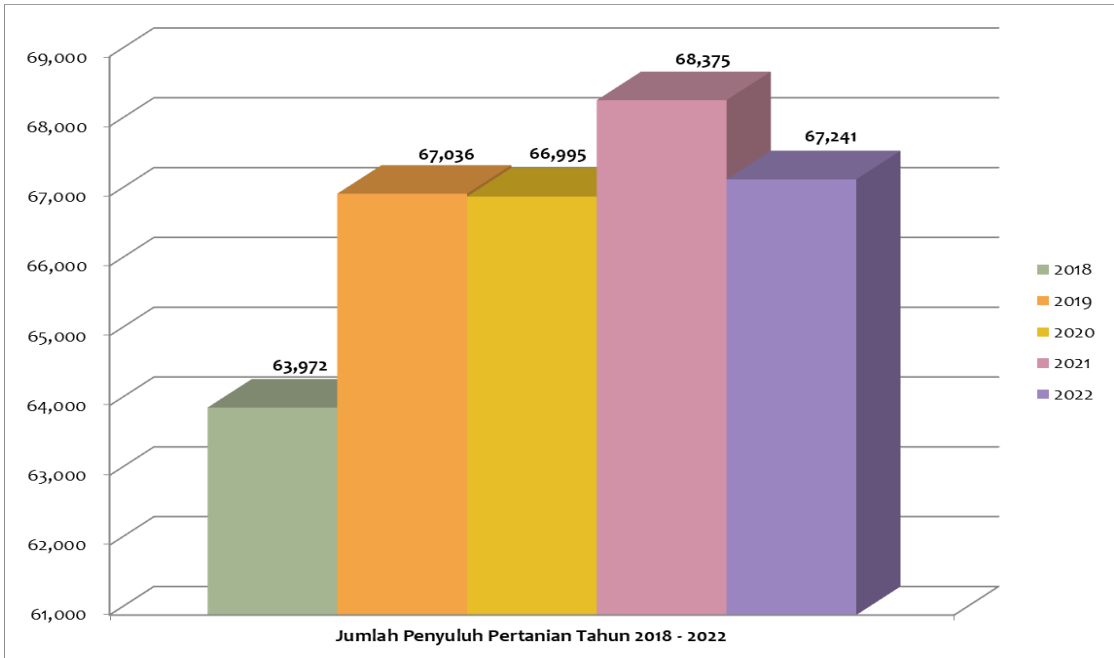
Sumber : Pusat Penyuluhan Pertanian, data per 31 Desember 2021 diolah Kembali oleh Sekretariat BPPSDMP

Gambar 3.3. Perkembangan Jumlah Penyuluh Pertanian Menurut Status Kepegawaian, 2018 - 2022



Sumber : Pusat Penyuluhan Pertanian, data per 31 Desember 2021 diolah Kembali oleh Sekretariat BPPSDMP

Gambar 3.4. Perkembangan Jumlah Penyuluh Pertanian Tahun 2018 - 2022



Sumber : Pusat Penyuluhan Pertanian, data per 31 Desember 2021 diolah Kembali oleh Sekretariat BPPSDMP

3.1. PENYULUH PERTANIAN

Tabel 3.1.1
Jumlah Penyuluh Pertanian (PNS, PPPK, THL-TBPP dan Swadaya) Menurut Provinsi
Tahun 2022

No.	Kabupaten/Kota	Jumlah			Penyuluh Pertanian				Jumlah
		Kec	Desa	BPP	PNS	PPPK	THL-TBPP	Swadaya	
(1)	(2)	(3)	(4)	(4)	(6)	(7)	(8)	(9)	(11)
1	Aceh	289	6.516	273	1.560	847	101	1.113	3.621
2	Bali	58	716	57	365	134	13	570	1.082
3	Banten	136	1.551	108	447	200	15	696	1.358
4	Bengkulu	129	1.526	108	548	117	128	317	1.110
5	DI Yogyakarta	78	438	56	194	216	-	583	993
6	DKI Jakarta	42	267	6	42	-	12	50	104
7	Gorontalo	77	733	76	445	48	11	473	977
8	Jambi	142	1.560	130	682	8	168	-	858
9	Jawa Barat	629	5.963	492	1.476	1.133	106	2.747	5.462
10	Jawa Tengah	571	8.599	553	1.661	1.700	77	4.828	8.266
11	Jawa Timur	635	8.501	587	1.705	1.781	28	4.422	7.936
12	Kalimantan Barat	174	2.132	154	825	241	7	377	1.450
13	Kalimantan Selatan	153	2.008	132	792	293	16	847	1.948
14	Kalimantan Tengah	135	1.575	114	621	10	13	193	837
15	Kalimantan Timur	103	1.038	85	533	101	15	295	944
16	Kalimantan Utara	46	482	24	167	7	12	82	268
17	Kep. Bangka Belitung	51	393	37	225	78	-	39	342
18	Kepulauan Riau	59	416	21	50	10	2	43	105
19	Lampung	228	2.650	210	769	530	48	809	2.156
20	Maluku	112	1.224	105	405	72	52	210	739
21	Maluku Utara	111	1.198	92	409	74	19	97	599
22	Nusa Tenggara Barat	116	1.149	115	870	372	6	724	1.972
23	Nusa Tenggara Timur	317	3.352	317	1.324	593	79	1.092	3.088
24	Papua	344	5.038	149	750	-	83	135	968
25	Papua Barat	104	1.805	63	375	23	35	111	544
26	Riau	172	1.881	129	479	207	17	436	1.139
27	Sulawesi Barat	68	650	61	509	55	20	166	750
28	Sulawesi Selatan	310	3.049	292	1.724	352	229	1.894	4.199
29	Sulawesi Tengah	175	2.011	169	1.090	51	61	325	1.527
30	Sulawesi Tenggara	219	2.323	207	731	91	155	939	1.916
31	Sulawesi Utara	174	1.841	169	666	81	16	865	1.628
32	Sumatera Barat	179	1.182	165	618	435	4	1.235	2.292
33	Sumatera Selatan	241	3.245	196	1.073	300	76	1.045	2.494
34	Sumatera Utara	451	6.125	356	1.322	888	162	1.165	3.537
	BPPSDMP	-	-	-	20	-	-	-	20
	BBP2TP	-	-	-	12	-	-	-	12
	Total	6.828	83.137	5.808	25.484	11.048	1.786	28.923	67.241

Sumber : Pusat Penyuluhan Pertanian, data Semester II Tahun 2022 diolah Kembali oleh Sekretariat BPPSDMP

Tabel 3.1.2
Jumlah Penyuluh Pertanian (PNS, PPPK, THL-TBPP dan Swadaya) Menurut Kabupaten/Kota
di Provinsi Aceh, 2022

No.	Kabupaten/Kota	Jumlah				Penyuluh Pertanian			Jumlah
		Kec	Desa	BPP	PNS	PPPK	THL-TBPP	Swadaya	
(1)	(2)	(3)	(4)	(4)	(6)	(7)	(8)	(9)	(11)
1	Aceh Barat	12	322	12	83	13	24	-	120
2	Aceh Barat Daya	9	152	9	63	31	3	32	129
3	Aceh Besar	23	604	19	121	73	4	55	253
4	Aceh Jaya	9	174	9	52	13	1	42	108
5	Aceh Selatan	18	260	18	108	67	8	31	214
6	Aceh Singkil	11	120	11	57	10	-	20	87
7	Aceh Tamiang	12	213	11	50	30	-	26	106
8	Aceh Tengah	15	295	15	52	65	6	5	128
9	Aceh Tenggara	16	385	16	129	65	3	132	329
10	Aceh Timur	24	514	24	150	60	2	190	402
11	Aceh Utara	27	853	25	99	74	3	120	296
12	Bener Meriah	10	233	10	48	39	1	42	130
13	Bireuen	16	609	16	148	44	1	130	323
14	Gayo Lues	11	144	11	64	23	7	17	111
15	Kota Banda Aceh	9	90	3	21	23	1	-	45
16	Kota Langsa	5	66	3	18	13	1	14	46
17	Kota Lhokseumawe	4	68	3	12	4	-	21	37
18	Kota Sabang	2	18	2	19	1	-	-	20
19	Kota Subulussalam	5	82	5	16	-	-	15	31
20	Nagan Raya	10	223	10	44	26	1	62	133
21	Pidie	23	731	23	108	109	10	114	341
22	Pidie Jaya	8	222	8	32	64	10	40	146
23	Simeulue	10	138	10	42	-	15	5	62
	Dinas Provinsi	-	-	-	10	-	-	-	10
	BPTP	-	-	-	14	-	-	-	14
	Total	289	6.516	273	1.560	847	101	1.113	3.621

Sumber : Pusat Penyuluhan Pertanian, data Semester II Tahun 2022 diolah Kembali oleh Sekretariat BPPSDMP

Tabel 3.1.3
Jumlah Penyuluh Pertanian (PNS, PPPK, THL-TBPP dan Swadaya) Menurut Kabupaten/Kota
di Provinsi Bali, 2022

No.	Kabupaten/Kota	Jumlah				Penyuluh Pertanian			Jumlah
		Kec	Desa	BPP	PNS	PPPK	THL-TBPP	Swadaya	
(1)	(2)	(3)	(4)	(4)	(6)	(7)	(8)	(9)	(11)
1	Badung	6	62	5	21	19	-	70	110
2	Bangli	5	72	5	45	37	-	97	179
3	Buleleng	9	148	9	51	31	-	71	153
4	Gianyar	7	70	7	25	-	13	24	62
5	Jembrana	5	51	5	35	4	-	63	102
6	Karang Asem	8	78	8	40	19	-	40	99
7	Klungkung	4	59	4	32	10	-	54	96
8	Kota Denpasar	4	43	4	13	5	-	59	77
9	Tabanan	10	133	10	67	9	-	92	168
	Dinas Provinsi	-	-	-	16	-	-	-	16
	BPTP	-	-	-	20	-	-	-	20
	Total	58	716	57	365	134	13	570	1.082

Sumber : Pusat Penyuluhan Pertanian, data Semester II Tahun 2022 diolah Kembali oleh Sekretariat BPPSDMP

Tabel 3.1.4
Jumlah Penyuluh Pertanian (PNS, PPPK, THL-TBPP dan Swadaya) Menurut Kabupaten/Kota
di Provinsi Banten, 2022

No.	Kabupaten/Kota	Jumlah				Penyuluh Pertanian			Jumlah
		Kec	Desa	BPP	PNS	PPPK	THL-TBPP	Swadaya	
(1)	(2)	(3)	(4)	(4)	(6)	(7)	(8)	(9)	(11)
1	Kota Cilegon	-	43	-	7	-	2	9	18
2	Kota Serang	6	66	6	9	2	-	35	46
3	Kota Tangerang	-	104	-	6	-	2	-	8
4	Kota Tangerang Selatan	8	54	2	4	2	-	3	9
5	Lebak	28	345	28	165	63	1	150	379
6	Pandeglang	35	339	35	97	32	-	69	198
7	Serang	29	326	29	109	23	10	279	421
8	Tangerang	30	274	8	32	49	-	151	232
	Dinas Provinsi	-	-	-	6	29	-	-	35
	BPTP	-	-	-	12	-	-	-	12
	Total	136	1.551	108	447	200	15	696	1.358

Sumber : Pusat Penyuluhan Pertanian, data Semester II Tahun 2022 diolah Kembali oleh Sekretariat BPPSDMP

Tabel 3.1.5
Jumlah Penyuluh Pertanian (PNS, PPPK, THL-TBPP dan Swadaya) Menurut Kabupaten/Kota
di Provinsi Bengkulu, 2022

No.	Kabupaten/Kota	Jumlah				Penyuluh Pertanian			Jumlah
		Kec	Desa	BPP	PNS	PPPK	THL-TBPP	Swadaya	
(1)	(2)	(3)	(4)	(4)	(6)	(7)	(8)	(9)	(11)
1	Bengkulu Selatan	11	160	10	63	49	-	46	158
2	Bengkulu Tengah	11	143	11	46	-	9	-	55
3	Bengkulu Utara	19	224	19	54	12	37	70	173
4	Kaur	15	195	9	51	5	34	-	90
5	Kepahiang	8	120	8	54	21	1	15	91
6	Kota Bengkulu	9	67	6	26	9	-	22	57
7	Lebong	12	109	11	41	-	6	40	87
8	Mukomuko	15	152	15	64	15	-	33	112
9	Rejang Lebong	15	156	10	43	-	14	42	99
10	Seluma	14	200	9	69	-	27	49	145
	Dinas Provinsi	-	-	-	26	-	-	-	26
	BPTP	-	-	-	11	6	-	-	17
	Total	129	1.526	108	548	117	128	317	1.110

Sumber : Pusat Penyuluhan Pertanian, data Semester II Tahun 2022 diolah Kembali oleh Sekretariat BPPSDMP

Tabel 3.1.6
Jumlah Penyuluh Pertanian (PNS, PPPK, THL-TBPP dan Swadaya) Menurut Kabupaten/Kota
di Provinsi DI Yogyakarta, 2022

No.	Kabupaten/Kota	Jumlah				Penyuluh Pertanian			Jumlah
		Kec	Desa	BPP	PNS	PPPK	THL-TBPP	Swadaya	
(1)	(2)	(3)	(4)	(4)	(6)	(7)	(8)	(9)	(11)
1	Bantul	17	75	17	41	55	-	114	210
2	Gunung Kidul	18	144	18	61	47	-	144	252
3	Kota Yogyakarta	14	45	1	3	7	-	27	37
4	Kulon Progo	12	88	12	30	53	-	125	208
5	Sleman	17	86	8	36	53	-	173	262
	Dinas Provinsi	-	-	-	9	1	-	-	10
	BPTP	-	-	-	14	-	-	-	14
	Total	78	438	56	194	216	-	583	993

Sumber : Pusat Penyuluhan Pertanian, data Semester II Tahun 2022 diolah Kembali oleh Sekretariat BPPSDMP

Jumlah Penyuluh Pertanian (PNS, PPPK, THL-TBPP dan Swadaya) Menurut Kabupaten/Kota di Provinsi DKI Jakarta, 2022

No.	Kabupaten/Kota	Jumlah Penyuluh Pertanian							Jumlah
		Kec	Desa	BPP	PNS	PPPK	THL-TBPP	Swadaya	
(1)	(2)	(3)	(4)	(4)	(6)	(7)	(8)	(9)	(11)
1	Kepulauan Seribu	-	6	-	3	-	-	2	5
2	Kota Jakarta Barat	8	56	1	5	-	1	12	18
3	Kota Jakarta Pusat	8	44	1	6	-	1	10	17
4	Kota Jakarta Selatan	10	65	1	6	-	3	-	9
5	Kota Jakarta Timur	10	65	2	10	-	5	8	23
6	Kota Jakarta Utara	6	31	1	3	-	2	18	23
	Dinas Provinsi	-	-	-	6	-	-	-	6
	BPTP	-	-	-	3	-	-	-	3
	Total	42	267	6	42	-	12	50	104

Sumber: Pusat Penyuluhan Pertanian, data Semester II Tahun 2022 diolah Kembali oleh Sekretariat BPPSDMP

Tabel 3.1.8

Jumlah Penyuluh Pertanian (PNS, PPPK, THL-TBPP dan Swadaya) Menurut Kabupaten/Kota di Provinsi Gorontalo, 2022

No.	Kabupaten/Kota	Jumlah Penyuluh Pertanian							Jumlah
		Kec	Desa	BPP	PNS	PPPK	THL-TBPP	Swadaya	
(1)	(2)	(3)	(4)	(4)	(6)	(7)	(8)	(9)	(11)
1	Boalemo	7	85	7	65	-	7	79	151
2	Bone Bolango	18	166	18	96	14	1	75	186
3	Gorontalo	19	205	19	135	20	2	202	359
4	Gorontalo Utara	11	123	11	42	5	-	22	69
5	Kota Gorontalo	9	50	8	24	-	-	9	33
6	Pohuwato	13	104	13	66	9	1	86	162
	Dinas Provinsi	-	-	-	8	-	-	-	8
	BPTP	-	-	-	9	-	-	-	9
	Total	77	733	76	445	48	11	473	977

Sumber: Pusat Penyuluhan Pertanian, data Semester II Tahun 2022 diolah Kembali oleh Sekretariat BPPSDMP

Tabel 3.1.9

Jumlah Penyuluh Pertanian (PNS, PPPK, THL-TBPP dan Swadaya) Menurut Kabupaten/Kota di Provinsi Jambi, 2022

No.	Kabupaten/Kota	Jumlah Penyuluh Pertanian							Jumlah
		Kec	Desa	BPP	PNS	PPPK	THL-TBPP	Swadaya	
(1)	(2)	(3)	(4)	(4)	(6)	(7)	(8)	(9)	(11)
1	Batang Hari	8	124	8	54	-	16	-	70
2	Bungo	17	153	17	91	-	7	-	98
3	Kerinci	18	287	18	80	-	69	-	149
4	Kota Jambi	11	62	7	30	-	7	-	37
5	Kota Sungai Penuh	8	69	7	47	-	15	-	62
6	Merangin	24	213	19	109	-	21	-	130
7	Muaro Jambi	10	155	8	55	-	11	-	66
8	Sarolangun	10	158	10	74	-	7	-	81
9	Tanjung Jabung Barat	13	134	13	47	8	-	-	55
10	Tanjung Jabung Timur	11	93	11	23	-	1	-	24
11	Tebo	12	112	12	34	-	14	-	48
	Dinas Provinsi	-	-	-	31	-	-	-	31
	BPTP	-	-	-	7	-	-	-	7
	Total	142	1.560	130	682	8	168	-	858

Sumber: Pusat Penyuluhan Pertanian, data Semester II Tahun 2022 diolah Kembali oleh Sekretariat BPPSDMP

Tabel 3.1.10
Jumlah Penyuluh Pertanian (PNS, PPPK, THL-TBPP dan Swadaya) Menurut Kabupaten/Kota
di Provinsi Jawa Barat 2022

No.	Kabupaten/Kota	Jumlah			Penyuluh Pertanian				Jumlah
		Kec	Desa	BPP	PNS	PPPK	THL-TBPP	Swadaya	
(1)	(2)	(3)	(4)	(4)	(6)	(7)	(8)	(9)	(11)
1	Bandung	31	280	31	64	42	6	152	264
2	Bandung Barat	17	165	17	53	16	-	74	143
3	Bekasi	23	187	23	40	-	26	50	116
4	Bogor	40	435	12	66	43	-	218	327
5	Ciamis	27	265	27	57	43	-	209	309
6	Cianjur	32	360	32	46	63	1	97	207
7	Cirebon	40	424	16	104	100	-	100	304
8	Garut	42	442	42	75	87	-	331	493
9	Indramayu	31	317	31	86	49	-	98	233
10	Karawang	30	309	30	101	11	36	333	481
11	Kota Bandung	31	151	1	3	5	-	-	8
12	Kota Banjar	4	25	4	13	6	-	8	27
13	Kota Bekasi	12	56	1	3	2	-	4	9
14	Kota Bogor	6	68	3	13	5	-	45	63
15	Kota Cimahi	3	15	1	4	4	-	-	8
16	Kota Cirebon	4	22	1	4	2	-	-	6
17	Kota Depok	11	63	2	8	8	-	-	16
18	Kota Sukabumi	7	33	3	9	12	-	35	56
19	Kota Tasikmalaya	10	69	4	43	22	-	64	129
20	Kuningan	32	376	16	94	88	-	99	281
21	Majalengka	26	343	26	64	168	-	133	365
22	Pangandaran	10	93	10	17	24	-	93	134
23	Purwakarta	17	192	17	32	-	25	79	136
24	Subang	30	253	30	111	22	11	100	244
25	Sukabumi	47	386	47	82	72	1	209	364
26	Sumedang	27	283	26	73	79	-	48	200
27	Tasikmalaya	39	351	39	142	92	-	168	402
	Dinas Provinsi	-	-	-	49	68	-	-	117
	BPTP	-	-	-	20	-	-	-	20
	Total	629	5.963	492	1.476	1.133	106	2.747	5.462

Sumber : Pusat Penyuluhan Pertanian, data Semester II Tahun 2022 diolah Kembali oleh Sekretariat BPPSDMP

Tabel 3.1.11
Jumlah Penyuluh Pertanian (PNS, PPPK, THL-TBPP dan Swadaya) Menurut Kabupaten/Kota
di Provinsi Jawa Tengah 2022

No.	Kabupaten/Kota	Jumlah			Penyuluh Pertanian				Jumlah
		Kec	Desa	BPP	PNS	PPPK	THL-TBPP	Swadaya	
(1)	(2)	(3)	(4)	(4)	(6)	(7)	(8)	(9)	(11)
1	Banjarnegara	20	278	20	41	58	-	142	241
2	Banyumas	27	331	27	79	56	-	154	289
3	Batang	15	248	15	38	54	-	-	92
4	Blora	16	295	16	43	61	2	215	321
5	Boyolali	22	270	22	77	61	-	218	356
6	Brebes	17	297	17	55	60	-	89	204
7	Cilacap	24	284	22	90	47	-	239	376
8	Demak	14	249	14	38	41	-	204	283
9	Grobogan	19	280	19	29	42	-	158	229
10	Jepara	16	195	16	38	35	-	45	118
11	Karanganyar	17	177	17	41	66	-	169	276
12	Kebumen	26	460	26	51	87	-	215	353
13	Kendal	20	286	20	42	54	-	220	316
14	Klaten	26	401	26	91	88	-	109	288
15	Kota Magelang	3	17	1	1	1	-	14	16
16	Kota Pekalongan	4	61	1	7	2	-	5	14
17	Kota Salatiga	4	24	4	11	2	-	29	42
18	Kota Semarang	16	177	5	13	12	-	68	93
19	Kota Surakarta	-	53	-	3	6	-	2	11
20	Kota Tegal	4	27	4	8	2	-	-	10
21	Kudus	9	132	9	21	24	-	96	141
22	Magelang	21	372	21	83	100	-	578	761
23	Pati	21	406	21	61	76	-	-	137
24	Pekalongan	19	285	19	43	49	-	186	278
25	Pemalang	14	222	14	33	44	-	107	184
26	Purbalingga	18	239	18	84	71	-	267	422
27	Purworejo	16	494	16	51	-	74	-	125
28	Rembang	14	294	14	44	55	-	-	99
29	Semarang	19	235	19	50	75	-	100	225
30	Sragen	20	208	20	53	77	-	232	362
31	Sukoharjo	12	167	12	53	39	1	90	183
32	Tegal	18	287	18	59	47	-	141	247
33	Temanggung	20	289	20	73	59	-	277	409
34	Wonogiri	25	294	25	52	86	-	343	481
35	Wonosobo	15	265	15	52	63	-	116	231
	Dinas Provinsi	-	-	-	35	-	-	-	35
	BPTP	-	-	-	18	-	-	-	18
	Total	571	8.599	553	1.661	1.700	77	4.828	8.266

Sumber : Pusat Penyuluhan Pertanian, data Semester II Tahun 2022 diolah Kembali oleh Sekretariat BPPSDMP

Tabel 3.1.12
Jumlah Penyuluh Pertanian (PNS, PPPK, THL-TBPP dan Swadaya) Menurut Kabupaten/Kota
di Provinsi Jawa Timur 2022

No.	Kabupaten/Kota	Jumlah			Penyuluh Pertanian				Jumlah
		Kec	Desa	BPP	PNS	PPPK	THL-TBPP	Swadaya	
(1)	(2)	(3)	(4)	(4)	(6)	(7)	(8)	(9)	(11)
1	Bangkalan	18	281	18	35	34	1	85	155
2	Banyuwangi	25	217	20	37	49	-	30	116
3	Blitar	22	248	22	84	57	-	231	372
4	Bojonegoro	28	430	28	45	75	2	413	535
5	Bondowoso	23	219	7	101	48	-	249	398
6	Gresik	17	356	16	25	31	-	70	126
7	Jember	31	248	10	93	86	-	60	239
8	Jombang	21	306	21	61	66	-	306	433
9	Kediri	26	344	26	71	66	-	181	318
10	Kota Batu	3	24	3	22	6	-	8	36
11	Kota Blitar	3	21	3	10	6	-	-	16
12	Kota Kediri	3	46	3	8	14	-	19	41
13	Kota Madiun	-	57	-	1	-	1	-	2
14	Kota Malang	5	27	5	17	9	-	1	27
15	Kota Mojokerto	3	18	3	11	-	1	2	14
16	Kota Pasuruan	4	34	4	8	11	-	2	21
17	Kota Probolinggo	5	29	5	7	3	-	28	38
18	Kota Surabaya	6	154	1	2	-	6	-	8
19	Lamongan	26	474	26	52	100	1	138	291
20	Lumajang	21	205	21	53	66	1	219	339
21	Madiun	15	206	15	40	53	-	205	298
22	Magetan	18	235	18	32	63	1	92	188
23	Malang	33	390	33	74	78	-	329	481
24	Mojokerto	18	304	18	49	94	1	42	186
25	Nganjuk	20	284	20	97	70	-	61	228
26	Ngawi	18	217	18	69	54	3	105	231
27	Pacitan	12	171	12	36	49	1	54	140
28	Pamekasan	13	189	13	32	41	2	189	264
29	Pasuruan	24	365	24	60	63	-	59	182
30	Ponorogo	21	307	21	87	75	-	171	333
31	Probolinggo	24	330	24	38	72	-	330	440
32	Sampang	14	186	14	52	22	-	56	130
33	Sidoarjo	18	353	18	45	43	-	64	152
34	Situbondo	17	136	17	29	28	1	32	90
35	Sumenep	27	334	27	37	60	2	33	132
36	Trenggalek	14	157	14	54	59	1	71	185
37	Tuban	20	328	20	35	56	3	280	374
38	Tulungagung	19	271	19	77	74	-	207	358
	Dinas Provinsi	-	-	-	4	-	-	-	4
	BPTP	-	-	-	15	-	-	-	15
	Total	635	8.501	587	1.705	1.781	28	4.422	7.936

Sumber : Pusat Penyuluhan Pertanian, data Semester II Tahun 2022 diolah Kembali oleh Sekretariat BPPSDMP

Tabel 3.1.13
Jumlah Penyuluh Pertanian (PNS, PPPK, THL-TBPP dan Swadaya) Menurut Kabupaten/Kota di Provinsi Kalimantan Barat 2022

No.	Kabupaten/Kota	Jumlah			Penyuluh Pertanian				Jumlah
		Kec	Desa	BPP	PNS	PPPK	THL-TBPP	Swadaya	
(1)	(2)	(3)	(4)	(4)	(6)	(7)	(8)	(9)	(11)
1	Bengkayang	17	124	17	69	17	-	34	120
2	Kapuas Hulu	23	282	14	76	29	1	40	146
3	Kayong Utara	6	43	6	17	6	-	23	46
4	Ketapang	20	262	18	60	27	1	9	97
5	Kota Pontianak	6	29	2	12	1	-	4	17
6	Kota Singkawang	5	26	3	24	3	-	12	39
7	Kubu Raya	9	118	9	49	15	-	81	145
8	Landak	13	156	13	99	33	-	-	132
9	Melawi	11	169	8	34	10	5	-	49
10	Mempawah	9	67	9	57	2	-	50	109
11	Sambas	19	193	19	74	41	-	107	222
12	Sanggau	15	169	15	97	23	-	-	120
13	Sekadau	7	87	7	44	17	-	17	78
14	Sintang	14	407	14	78	17	-	-	95
	Dinas Provinsi	-	-	-	20	-	-	-	20
	BPTP	-	-	-	15	-	-	-	15
	Total	174	2.132	154	825	241	7	377	1.450

Sumber : Pusat Penyuluhan Pertanian, data Semester II Tahun 2022 diolah Kembali oleh Sekretariat BPPSDMP

Tabel 3.1.14
Jumlah Penyuluh Pertanian (PNS, PPPK, THL-TBPP dan Swadaya) Menurut Kabupaten/Kota di Provinsi Kalimantan Selatan 2022

No.	Kabupaten/Kota	Jumlah			Penyuluh Pertanian				Jumlah
		Kec	Desa	BPP	PNS	PPPK	THL-TBPP	Swadaya	
(1)	(2)	(3)	(4)	(4)	(6)	(7)	(8)	(9)	(11)
1	Balangan	8	157	8	46	11	-	14	71
2	Banjarnegara	20	290	20	120	52	1	135	308
3	Barito Kuala	17	201	17	74	28	-	52	154
4	Hulu Sungai Selatan	11	148	11	74	29	-	55	158
5	Hulu Sungai Tengah	11	169	11	84	32	2	154	272
6	Hulu Sungai Utara	10	219	9	56	38	-	50	144
7	Kota Banjar Baru	5	20	4	26	10	-	39	75
8	Kota Banjarmasin	5	52	5	13	-	6	15	34
9	Kota Baru	21	202	7	34	-	5	10	49
10	Tabalong	12	131	8	50	12	-	57	119
11	Tanah Bumbu	10	149	9	59	13	-	16	88
12	Tanah Laut	11	135	11	78	18	-	105	201
13	Tapin	12	135	12	61	20	2	145	228
	Dinas Provinsi	-	-	-	5	-	-	-	5
	BPTP	-	-	-	12	30	-	-	42
	Total	153	2.008	132	792	293	16	847	1.948

Sumber : Pusat Penyuluhan Pertanian, data Semester II Tahun 2022 diolah Kembali oleh Sekretariat BPPSDMP

Tabel 3.1.15
Jumlah Penyuluh Pertanian (PNS, PPPK, THL-TBPP dan Swadaya) Menurut Kabupaten/Kota
di Provinsi Kalimantan Tengah 2022

No.	Kabupaten/Kota	Jumlah				Penyuluh Pertanian				Jumlah
		Kec	Desa	BPP	PNS	PPPK	THL-TBPP	Swadaya		
(1)	(2)	(3)	(4)	(4)	(6)	(7)	(8)	(9)	(11)	
1	Barito Selatan	6	93	6	44	1	1	7	53	
2	Barito Timur	10	103	10	72	-	-	6	78	
3	Barito Utara	9	103	6	47	1	1	17	66	
4	Gunung Mas	12	127	6	22	-	-	-	22	
5	Kapuas	17	233	13	99	-	-	12	111	
6	Katingan	13	161	13	56	-	-	-	56	
7	Kota Palangka Raya	5	30	3	16	-	3	24	43	
8	Kotawaringin Barat	6	94	6	63	1	1	45	110	
9	Kotawaringin Timur	17	185	12	56	6	6	53	121	
10	Lamandau	8	90	8	26	-	-	-	26	
11	Murung Raya	9	125	8	22	1	1	2	26	
12	Pulang Pisau	8	99	8	48	-	-	23	71	
13	Seruyan	10	100	10	12	-	-	4	16	
14	Sukamara	5	32	5	17	-	-	-	17	
	Dinas Provinsi	-	-	-	10	-	-	-	10	
	BPTP	-	-	-	11	-	-	-	11	
	Total	135	1.575	114	621	10	13	193	837	

Sumber : Pusat Penyuluhan Pertanian, data Semester II Tahun 2022 diolah Kembali oleh Sekretariat BPPSDMP

Tabel 3.1.16
Jumlah Penyuluh Pertanian (PNS, PPPK, THL-TBPP dan Swadaya) Menurut Kabupaten/Kota
di Provinsi Kalimantan Timur 2022

No.	Kabupaten/Kota	Jumlah				Penyuluh Pertanian				Jumlah
		Kec	Desa	BPP	PNS	PPPK	THL-TBPP	Swadaya		
(1)	(2)	(3)	(4)	(4)	(6)	(7)	(8)	(9)	(11)	
1	Berau	13	110	10	36	16	-	37	89	
2	Kota Balikpapan	6	34	2	11	2	1	17	31	
3	Kota Bontang	3	15	1	3	1	-	-	4	
4	Kota Samarinda	9	59	4	25	5	-	19	49	
5	Kutai Barat	16	194	16	68	-	9	-	77	
6	Kutai Kartanegara	19	237	19	140	27	-	85	252	
7	Kutai Timur	18	141	18	124	22	5	6	157	
8	Mahakam Hulu	5	50	5	11	-	-	-	11	
9	Paser	10	144	7	61	17	-	77	155	
10	Penajam Paser Utara	4	54	3	41	11	-	54	106	
	Dinas Provinsi	-	-	-	3	-	-	-	3	
	BPTP	-	-	-	10	-	-	-	10	
	Total	103	1.038	85	533	101	15	295	944	

Sumber : Pusat Penyuluhan Pertanian, data Semester II Tahun 2022 diolah Kembali oleh Sekretariat BPPSDMP

Tabel 3.1.17
Jumlah Penyuluh Pertanian (PNS, PPPK, THL-TBPP dan Swadaya) Menurut Kabupaten/Kota
di Provinsi Kalimantan Utara 2022

No.	Kabupaten/Kota	Jumlah			Penyuluh Pertanian				Jumlah
		Kec	Desa	BPP	PNS	PPPK	THL-TBPP	Swadaya	
(1)	(2)	(3)	(4)	(4)	(6)	(7)	(8)	(9)	(11)
1	Bulungan	10	81	7	48	3	2	22	75
2	Kota Tarakan	4	20	1	6	-	-	-	6
3	Malinau	8	109	5	30	1	3	-	34
4	Nunukan	19	240	10	65	3	7	60	135
5	Tana Tidung	5	32	1	9	-	-	-	9
	Dinas Provinsi	-	-	-	9	-	-	-	9
	BPTP	-	-	-	-	-	-	-	-
	Total	46	482	24	167	7	12	82	268

Sumber : Pusat Penyuluhan Pertanian, data Semester II Tahun 2022 diolah Kembali oleh Sekretariat BPPSDMP

Tabel 3.1.18
Jumlah Penyuluh Pertanian (PNS, PPPK, THL-TBPP dan Swadaya) Menurut Kabupaten/Kota
di Provinsi Kepulauan Bangka Belitung 2022

No.	Kabupaten/Kota	Jumlah			Penyuluh Pertanian				Jumlah
		Kec	Desa	BPP	PNS	PPPK	THL-TBPP	Swadaya	
(1)	(2)	(3)	(4)	(4)	(6)	(7)	(8)	(9)	(11)
1	Bangka	8	81	8	42	9	-	20	71
2	Bangka Barat	7	66	7	52	11	-	-	63
3	Bangka Selatan	8	53	5	19	5	-	-	24
4	Bangka Tengah	6	63	6	33	14	-	7	54
5	Belitung	5	49	3	31	14	-	7	52
6	Belitung Timur	10	39	7	20	14	-	5	39
7	Kota Pangkal Pinang	7	42	1	5	7	-	-	12
	Dinas Provinsi	-	-	-	14	4	-	-	18
	BPTP	-	-	-	9	-	-	-	9
	Total	51	393	37	225	78	-	39	342

Sumber : Pusat Penyuluhan Pertanian, data Semester II Tahun 2022 diolah Kembali oleh Sekretariat BPPSDMP

Tabel 3.1.19
Jumlah Penyuluh Pertanian (PNS, PPPK, THL-TBPP dan Swadaya) Menurut Kabupaten/Kota
di Provinsi Kepulauan Riau 2022

No.	Kabupaten/Kota	Jumlah			Penyuluh Pertanian				Jumlah
		Kec	Desa	BPP	PNS	PPPK	THL-TBPP	Swadaya	
(1)	(2)	(3)	(4)	(4)	(6)	(7)	(8)	(9)	(11)
1	Bintan	10	51	6	11	-	1	28	40
2	Karimun	12	71	6	18	3	1	5	27
3	Kepulauan Anambas	10	54	3	3	-	-	-	3
4	Kota Batam	12	64	1	2	4	-	3	9
5	Kota Tanjung Pinang	-	76	-	2	1	-	-	3
6	Lingga	-	82	-	-	-	-	-	-
7	Natuna	15	18	5	5	-	-	7	12
	Dinas Provinsi	-	-	-	4	2	-	-	6
	BPTP	-	-	-	5	-	-	-	5
	Total	59	416	21	50	10	2	43	105

Sumber : Pusat Penyuluhan Pertanian, data Semester II Tahun 2022 diolah Kembali oleh Sekretariat BPPSDMP

Tabel 3.1.20
Jumlah Penyuluh Pertanian (PNS, PPPK, THL-TBPP dan Swadaya) Menurut Kabupaten/Kota
di Provinsi Lampung 2022

No.	Kabupaten/Kota	Jumlah			Penyuluh Pertanian				Jumlah
		Kec	Desa	BPP	PNS	PPPK	THL-TBPP	Swadaya	
(1)	(2)	(3)	(4)	(4)	(6)	(7)	(8)	(9)	(11)
1	Kota Bandar Lampung	20	126	3	18	11	-	10	39
2	Kota Metro	5	22	5	16	8	-	28	52
3	Lampung Barat	15	136	15	32	34	-	61	127
4	Lampung Selatan	17	260	17	79	38	18	65	200
5	Lampung Tengah	28	314	28	130	86	-	156	372
6	Lampung Timur	24	264	24	82	28	1	171	282
7	Lampung Utara	23	247	22	141	60	-	33	234
8	Mesuji	7	105	7	16	16	-	25	57
9	Pesawaran	11	144	11	48	34	-	5	87
10	Pesisir Barat	11	118	11	18	13	-	23	54
11	Pringsewu	9	131	9	34	29	-	44	107
12	Tanggamus	20	302	20	32	77	1	113	223
13	Tulang Bawang Barat	9	103	9	22	-	27	-	49
14	Tulangbawang	15	151	15	39	23	-	45	107
15	Way Kanan	14	227	14	43	49	1	30	123
	Dinas Provinsi	-	-	-	7	24	-	-	31
	BPTP	-	-	-	12	-	-	-	12
	Total	228	2.650	210	769	530	48	809	2.156

Sumber : Pusat Penyuluhan Pertanian, data Semester II Tahun 2022 diolah Kembali oleh Sekretariat BPPSDMP

Tabel 3.1.21
Jumlah Penyuluh Pertanian (PNS, PPPK, THL-TBPP dan Swadaya) Menurut Kabupaten/Kota
di Provinsi Maluku 2022

No.	Kabupaten/Kota	Jumlah			Penyuluh Pertanian				Jumlah
		Kec	Desa	BPP	PNS	PPPK	THL-TBPP	Swadaya	
(1)	(2)	(3)	(4)	(4)	(6)	(7)	(8)	(9)	(11)
1	Buru	10	83	8	68	11	-	20	99
2	Buru Selatan	4	81	4	24	2	1	11	38
3	Kepulauan Aru	10	119	10	84	1	-	9	94
4	Kota Ambon	7	50	7	7	-	-	19	26
5	Kota Tual	5	30	2	23	12	-	5	40
6	Maluku Barat Daya	5	117	3	11	1	-	16	28
7	Maluku Tengah	17	185	17	10	1	-	28	39
8	Maluku Tenggara	17	191	17	97	3	50	73	223
9	Maluku Tenggara Barat	11	78	11	16	3	1	20	40
10	Seram Bagian Barat	11	92	11	34	38	-	9	81
11	Seram Bagian Timur	15	198	15	14	-	-	-	14
	Dinas Provinsi	-	-	-	7	-	-	-	7
	BPTP	-	-	-	10	-	-	-	10
	Total	112	1.224	105	405	72	52	210	739

Sumber : Pusat Penyuluhan Pertanian, data Semester II Tahun 2022 diolah Kembali oleh Sekretariat BPPSDMP

Tabel 3.1.22
Jumlah Penyuluh Pertanian (PNS, PPPK, THL-TBPP dan Swadaya) Menurut Kabupaten/Kota
di Provinsi Maluku Utara 2022

No.	Kabupaten/Kota	Jumlah			Penyuluh Pertanian				Jumlah
		Kec	Desa	BPP	PNS	PPPK	THL-TBPP	Swadaya	
(1)	(2)	(3)	(4)	(4)	(6)	(7)	(8)	(9)	(11)
1	Halmahera Barat	8	170	8	71	-	-	11	82
2	Halmahera Selatan	30	256	16	33	-	5	1	39
3	Halmahera Tengah	9	63	9	20	-	2	4	26
4	Halmahera Timur	10	106	10	44	-	2	13	59
5	Halmahera Utara	18	199	13	52	52	5	3	112
6	Kepulauan Sula	12	78	12	29	5	-	8	42
7	Kota Ternate	8	77	8	39	16	2	15	72
8	Kota Tidore Kepulauan	8	89	8	63	1	-	19	83
9	Pulau Morotai	6	88	6	18	-	2	21	41
10	Pulau Taliabu	2	72	2	1	-	1	2	4
	Dinas Provinsi	-	-	-	29	-	-	-	29
	BPTP	-	-	-	10	-	-	-	10
	Total	111	1.198	92	409	74	19	97	599

Sumber : Pusat Penyuluhan Pertanian, data Semester II Tahun 2022 diolah Kembali oleh Sekretariat BPPSDMP

Tabel 3.1.23
Jumlah Penyuluh Pertanian (PNS, PPPK, THL-TBPP dan Swadaya) Menurut Kabupaten/Kota
di Provinsi Nusa Tenggara Barat 2022

No.	Kabupaten/Kota	Jumlah			Penyuluh Pertanian				Jumlah
		Kec	Desa	BPP	PNS	PPPK	THL-TBPP	Swadaya	
(1)	(2)	(3)	(4)	(4)	(6)	(7)	(8)	(9)	(11)
1	Bima	18	198	18	113	72	4	45	234
2	Dompu	7	81	7	104	36	-	81	221
3	Kota Bima	5	41	4	34	13	1	39	87
4	Kota Mataram	6	50	6	41	9	-	18	68
5	Lombok Barat	10	122	10	104	49	-	127	280
6	Lombok Tengah	12	139	12	122	62	1	93	278
7	Lombok Timur	21	254	21	130	52	-	65	247
8	Lombok Utara	5	33	5	25	22	-	40	87
9	Sumbawa	24	166	24	106	-	-	-	106
10	Sumbawa Barat	8	65	8	43	57	-	216	316
	Dinas Provinsi	-	-	-	24	-	-	-	24
	BPTP	-	-	-	24	-	-	-	24
	Total	116	1.149	115	870	372	6	724	1.972

Sumber : Pusat Penyuluhan Pertanian, data Semester II Tahun 2022 diolah Kembali oleh Sekretariat BPPSDMP

Tabel 3.1.24
Jumlah Penyuluh Pertanian (PNS, PPPK, THL-TBPP dan Swadaya) Menurut Kabupaten/Kota
di Provinsi Nusa Tenggara Timur 2022

No.	Kabupaten/Kota	Jumlah			Penyuluh Pertanian				Jumlah
		Kec	Desa	BPP	PNS	PPPK	THL-TBPP	Swadaya	
(1)	(2)	(3)	(4)	(4)	(6)	(7)	(8)	(9)	(11)
1	Alor	17	175	17	99	3	-	-	102
2	Belu	12	81	12	40	29	-	-	69
3	Ende	21	278	21	98	35	-	68	201
4	Flores Timur	19	250	19	75	25	32	107	239
5	Kota Kupang	6	51	6	29	-	11	-	40
6	Kupang	24	177	24	63	17	13	3	96
7	Lembata	9	151	9	64	-	10	-	74
8	Malaka	12	127	12	49	39	3	15	106
9	Manggarai	12	171	12	59	35	-	-	94
10	Manggarai Barat	12	169	12	29	54	1	104	188
11	Manggarai Timur	12	176	12	51	49	4	45	149
12	Nagekeo	7	113	7	84	26	1	108	219
13	Ngada	12	151	12	47	27	-	-	74
14	Rote Ndao	11	119	11	41	11	-	119	171
15	Sabu Raijua	6	63	6	9	-	-	-	9
16	Sikka	21	160	21	54	59	-	69	182
17	Sumba Barat	8	74	8	39	16	-	74	129
18	Sumba Barat Daya	11	175	11	46	48	1	150	245
19	Sumba Tengah	6	65	6	69	12	1	32	114
20	Sumba Timur	22	156	22	82	37	1	95	215
21	Timor Tengah Selatan	32	278	32	85	32	1	53	171
22	Timor Tengah Utara	25	192	25	87	39	-	50	176
	Dinas Provinsi	-	-	-	9	-	-	-	9
	BPTP	-	-	-	16	-	-	-	16
	Total	317	3.352	317	1.324	593	79	1.092	3.088

Sumber : Pusat Penyuluhan Pertanian, data Semester II Tahun 2022 diolah Kembali oleh Sekretariat BPPSDMP

Tabel 3.1.25
Jumlah Penyuluh Pertanian (PNS, PPPK, THL-TBPP dan Swadaya) Menurut Kabupaten/Kota
di Provinsi Papua 2022

No.	Kabupaten/Kota	Jumlah			Penyuluh Pertanian				Jumlah
		Kec	Desa	BPP	PNS	PPPK	THL-TBPP	Swadaya	
(1)	(2)	(3)	(4)	(4)	(6)	(7)	(8)	(9)	(11)
1	Asmat	7	221	7	21	-	-	-	21
2	Biak Numfor	20	262	10	60	-	7	7	74
3	Boven Digoel	20	112	7	47	-	4	-	51
4	Deiyai	4	68	2	4	-	3	-	7
5	Dogiyai	4	79	4	11	-	-	-	11
6	Intan Jaya	8	92	1	-	-	-	-	-
7	Jayapura	18	144	7	56	-	13	-	69
8	Jayawijaya	12	333	12	35	-	17	-	52
9	Keerom	9	91	7	61	-	3	-	64
10	Kepulauan Yapen	14	165	7	62	-	2	4	68
11	Kota Jayapura	5	39	2	14	-	-	-	14
12	Lanny Jaya	10	353	8	1	-	1	-	2
13	Mamberamo Raya	10	59	2	23	-	-	-	23
14	Mamberamo Tengah	-	60	-	-	-	-	-	-
15	Mappi	15	164	4	32	-	-	-	32
16	Merauke	20	190	9	60	-	13	3	76
17	Mimika	6	147	4	21	-	4	-	25
18	Nabire	8	85	8	52	-	-	-	52
19	Nduga	3	32	2	-	-	-	-	-
20	Paniai	24	163	2	36	-	5	86	127
21	Pegunungan Bintang	30	277	11	20	-	-	34	54
22	Puncak	-	80	-	-	-	-	-	-
23	Puncak Jaya	26	302	2	16	-	-	-	16
24	Sarmi	19	110	6	18	-	-	-	18
25	Supiori	5	38	5	27	-	1	-	28
26	Tolikara	-	514	-	-	-	-	-	-
27	Waropen	10	117	10	50	-	-	1	51
28	Yahukimo	32	518	6	13	-	10	-	23
29	Yalimo	5	223	4	-	-	-	-	-
	Dinas Provinsi	-	-	-	2	-	-	-	2
	BPTP	-	-	-	8	-	-	-	8
	Total	344	5.038	149	750	-	83	135	968

Sumber : Pusat Penyuluhan Pertanian, data Semester II Tahun 2022 diolah Kembali oleh Sekretariat BPPSDMP

Tabel 3.1.26
Jumlah Penyuluh Pertanian (PNS, PPPK, THL-TBPP dan Swadaya) Menurut Kabupaten/Kota
di Provinsi Papua Barat 2022

No.	Kabupaten/Kota	Jumlah				Penyuluh Pertanian				Jumlah
		Kec	Desa	BPP	PNS	PPPK	THL-TBPP	Swadaya		
(1)	(2)	(3)	(4)	(4)	(6)	(7)	(8)	(9)	(11)	
1	Fakfak	17	151	8	47	-	-	10	57	
2	Kaimana	5	86	5	11	3	1	6	21	
3	Kota Sorong	1	41	1	16	-	2	5	23	
4	Manokwari	9	408	9	53	13	14	64	144	
5	Manokwari Selatan	6	56	2	2	-	13	2	17	
6	Maybrat	13	260	13	-	-	-	-	-	
7	Pegunungan Arfak	-	146	-	14	-	2	-	16	
8	Raja Ampat	6	121	4	7	-	-	2	9	
9	Sorong	2	142	2	66	-	-	12	78	
10	Sorong Selatan	14	123	10	5	-	-	-	5	
11	Tambrauw	8	78	1	34	-	3	-	37	
12	Teluk Bintuni	10	117	5	46	-	-	-	46	
13	Teluk Wondama	13	76	3	58	7	-	10	75	
	Dinas Provinsi	-	-	-	10	-	-	-	10	
	BPTP	-	-	-	6	-	-	-	6	
	Total	104	1.805	63	375	23	35	111	544	

Sumber : Pusat Penyuluhan Pertanian, data Semester II Tahun 2022 diolah Kembali oleh Sekretariat BPPSDMP

Tabel 3.1.27
Jumlah Penyuluh Pertanian (PNS, PPPK, THL-TBPP dan Swadaya) Menurut Kabupaten/Kota
di Provinsi Riau 2022

No.	Kabupaten/Kota	Jumlah				Penyuluh Pertanian				Jumlah
		Kec	Desa	BPP	PNS	PPPK	THL-TBPP	Swadaya		
(1)	(2)	(3)	(4)	(4)	(6)	(7)	(8)	(9)	(11)	
1	Bengkalis	11	155	11	28	23	-	22	73	
2	Indragiri Hilir	20	236	8	51	9	1	16	77	
3	Indragiri Hulu	14	194	14	31	14	1	102	148	
4	Kampar	21	250	21	80	16	2	100	198	
5	Kepulauan Meranti	9	101	9	-	-	-	-	-	
6	Kota Dumai	7	33	6	17	7	-	25	49	
7	Kota Pekanbaru	15	84	3	15	12	-	31	58	
8	Kuantan Singingi	15	229	15	68	45	2	45	160	
9	Pelalawan	12	118	12	64	-	10	44	118	
10	Rokan Hilir	18	197	5	22	13	1	4	40	
11	Rokan Hulu	16	153	11	48	48	-	19	115	
12	Siak	14	131	14	35	20	-	28	83	
	Dinas Provinsi	-	-	-	5	-	-	-	5	
	BPTP	-	-	-	15	-	-	-	15	
	Total	172	1.881	129	479	207	17	436	1.139	

Sumber : Pusat Penyuluhan Pertanian, data Semester II Tahun 2022 diolah Kembali oleh Sekretariat BPPSDMP

Tabel 3.1.28
Jumlah Penyuluh Pertanian (PNS, PPPK, THL-TBPP dan Swadaya) Menurut Kabupaten/Kota
di Provinsi Sulawesi Barat 2022

No.	Kabupaten/Kota	Jumlah			Penyuluh Pertanian				Jumlah
		Kec	Desa	BPP	PNS	PPPK	THL-TBPP	Swadaya	
(1)	(2)	(3)	(4)	(4)	(6)	(7)	(8)	(9)	(11)
1	Majene	8	82	8	65	15	3	46	129
2	Mamasa	17	182	17	158	-	11	74	243
3	Mamuju	10	100	10	102	-	3	27	132
4	Mamuju Tengah	5	56	5	27	-	2	12	41
5	Pasangkayu	12	63	5	45	-	-	1	46
6	Polewali Mandar	16	167	16	98	40	1	6	145
	Dinas Provinsi	-	-	-	8	-	-	-	8
	BPTP	-	-	-	6	-	-	-	6
	Total	68	650	61	509	55	20	166	750

Sumber : Pusat Penyuluhan Pertanian, data Semester II Tahun 2022 diolah Kembali oleh Sekretariat BPPSDMP

Tabel 3.1.29
Jumlah Penyuluh Pertanian (PNS, PPPK, THL-TBPP dan Swadaya) Menurut Kabupaten/Kota
di Provinsi Sulawesi Selatan 2022

No.	Kabupaten/Kota	Jumlah			Penyuluh Pertanian				Jumlah
		Kec	Desa	BPP	PNS	PPPK	THL-TBPP	Swadaya	
(1)	(2)	(3)	(4)	(4)	(6)	(7)	(8)	(9)	(11)
1	Bantaeng	8	67	8	59	4	-	71	134
2	Barru	7	55	7	50	9	1	40	100
3	Bone	27	372	27	70	84	7	139	300
4	Bulukumba	10	136	10	81	-	58	116	255
5	Enrekang	12	129	12	96	5	29	123	253
6	Gowa	18	167	18	59	-	50	101	210
7	Jeneponto	11	113	11	95	-	4	113	212
8	Kepulauan Selayar	11	88	10	66	10	1	21	98
9	Kota Makassar	15	153	2	33	27	-	2	62
10	Kota Palopo	9	48	9	58	-	-	25	83
11	Kota Parepare	4	22	4	23	2	1	30	56
12	Luwu	22	227	22	108	37	1	105	251
13	Luwu Timur	11	127	11	128	4	1	27	160
14	Luwu Utara	15	174	15	131	5	-	32	168
15	Maros	14	103	14	92	21	1	207	321
16	Pangkajene Dan Kepulauan	12	103	9	56	17	5	54	132
17	Pinrang	12	109	12	68	9	6	116	199
18	Sidenreng Rappang	11	106	11	88	21	-	148	257
19	Sinjai	9	80	8	47	9	4	83	143
20	Soppeng	8	70	8	60	36	1	48	145
21	Takalar	10	100	10	32	-	57	163	252
22	Tana Toraja	19	159	19	48	21	1	47	117
23	Toraja Utara	21	151	21	26	11	-	50	87
24	Wajo	14	190	14	100	20	1	33	154
	Dinas Provinsi	-	-	-	33	-	-	-	33
	BPTP	-	-	-	17	-	-	-	17
	Total	310	3.049	292	1.724	352	229	1.894	4.199

Sumber : Pusat Penyuluhan Pertanian, data Semester II Tahun 2022 diolah Kembali oleh Sekretariat BPPSDMP

Tabel 3.1.30
Jumlah Penyuluh Pertanian (PNS, PPPK, THL-TBPP dan Swadaya) Menurut Kabupaten/Kota
di Provinsi Sulawesi Tengah 2022

No.	Kabupaten/Kota	Jumlah				Penyuluh Pertanian			Jumlah
		Kec	Desa	BPP	PNS	PPPK	THL-TBPP	Swadaya	
(1)	(2)	(3)	(4)	(4)	(6)	(7)	(8)	(9)	(11)
1	Banggai	23	339	23	164	-	14	62	240
2	Banggai Kepulauan	12	144	12	39	-	1	39	79
3	Banggai Laut	7	66	7	22	-	-	5	27
4	Buol	11	115	11	37	-	2	16	55
5	Donggala	16	167	15	106	-	-	46	152
6	Kota Palu	8	46	5	40	-	-	30	70
7	Morowali	9	133	9	43	11	-	32	86
8	Morowali Utara	10	125	10	78	18	-	11	107
9	Parigi Moutong	23	274	23	97	11	16	7	131
10	Poso	19	170	19	152	-	10	12	174
11	Sigi	15	177	13	145	-	1	32	178
12	Tojo Una-Una	12	146	12	44	-	5	25	74
13	Toli-Toli	10	109	10	70	-	12	8	90
	Dinas Provinsi	-	-	-	40	11	-	-	51
	BPTP	-	-	-	13	-	-	-	13
	Total	175	2.011	169	1.090	51	61	325	1.527

Sumber : Pusat Penyuluhan Pertanian, data Semester II Tahun 2022 diolah Kembali oleh Sekretariat BPPSDMP

Tabel 3.1.31
Jumlah Penyuluh Pertanian (PNS, PPPK, THL-TBPP dan Swadaya) Menurut Kabupaten/Kota
di Provinsi Sulawesi Tenggara 2022

No.	Kabupaten/Kota	Jumlah				Penyuluh Pertanian			Jumlah
		Kec	Desa	BPP	PNS	PPPK	THL-TBPP	Swadaya	
(1)	(2)	(3)	(4)	(4)	(6)	(7)	(8)	(9)	(11)
1	Bombana	21	147	21	43	2	6	30	81
2	Buton	7	95	7	14	-	7	36	57
3	Buton Selatan	7	70	7	7	-	4	39	50
4	Buton Tengah	7	77	7	11	-	4	45	60
5	Buton Utara	5	91	5	16	-	4	1	21
6	Kolaka	12	135	12	54	13	-	32	99
7	Kolaka Timur	12	134	11	41	5	13	33	92
8	Kolaka Utara	15	133	9	32	5	7	48	92
9	Konawe	29	364	29	113	15	40	355	523
10	Konawe Kepulauan	7	95	7	1	1	-	-	2
11	Konawe Selatan	25	365	25	128	10	44	117	299
12	Konawe Utara	12	170	12	10	1	1	-	12
13	Kota Baubau	8	43	5	22	1	3	-	26
14	Kota Kendari	11	64	9	54	-	9	40	103
15	Muna	22	154	22	119	21	2	126	268
16	Muna Barat	11	86	11	40	17	-	37	94
17	Wakatobi	8	100	8	6	-	11	-	17
	Dinas Provinsi	-	-	-	9	-	-	-	9
	BPTP	-	-	-	11	-	-	-	11
	Total	219	2.323	207	731	91	155	939	1.916

Sumber : Pusat Penyuluhan Pertanian, data Semester II Tahun 2022 diolah Kembali oleh Sekretariat BPPSDMP

Tabel 3.1.32
Jumlah Penyuluh Pertanian (PNS, PPPK, THL-TBPP dan Swadaya) Menurut Kabupaten/Kota
di Provinsi Sulawesi Utara 2022

No.	Kabupaten/Kota	Jumlah			Penyuluh Pertanian				Jumlah
		Kec	Desa	BPP	PNS	PPPK	THL-TBPP	Swadaya	
(1)	(2)	(3)	(4)	(4)	(6)	(7)	(8)	(9)	(11)
1	Bolaang Mongondow	15	203	15	77	13	1	39	130
2	Bolaang Mongondow Selatan	7	81	7	13	1	-	65	79
3	Bolaang Mongondow Timur	7	82	7	39	1	-	80	120
4	Bolaang Mongondow Utara	6	107	6	54	-	2	29	85
5	Kepulauan Sangihe	19	167	19	30	4	-	68	102
6	Kepulauan Talaud	18	153	18	37	-	9	6	52
7	Kota Bitung	8	69	8	19	4	-	39	62
8	Kota Kotamobagu	4	33	4	21	5	-	32	58
9	Kota Manado	11	87	6	24	6	-	14	44
10	Kota Tomohon	5	44	5	47	1	-	43	91
11	Minahasa	25	270	25	107	1	-	251	359
12	Minahasa Selatan	17	177	17	65	10	-	66	141
13	Minahasa Tenggara	12	144	12	33	-	3	23	59
14	Minahasa Utara	10	131	10	36	8	1	110	155
15	Siau Tagulandang Biaro	10	93	10	11	-	-	-	11
	Dinas Provinsi	-	-	-	35	27	-	-	62
	BPTP	-	-	-	18	-	-	-	18
	Total	174	1.841	169	666	81	16	865	1.628

Sumber : Pusat Penyuluhan Pertanian, data Semester II Tahun 2022 diolah Kembali oleh Sekretariat BPPSDMP

Tabel 3.1.33
Jumlah Penyuluh Pertanian (PNS, PPPK, THL-TBPP dan Swadaya) Menurut Kabupaten/Kota
di Provinsi Sumatera Barat 2022

No.	Kabupaten/Kota	Jumlah			Penyuluh Pertanian				Jumlah
		Kec	Desa	BPP	PNS	PPPK	THL-TBPP	Swadaya	
(1)	(2)	(3)	(4)	(4)	(6)	(7)	(8)	(9)	(11)
1	Agam	16	82	16	54	25	-	223	302
2	Dharmasraya	11	52	11	38	27	-	51	116
3	Kepulauan Mentawai	10	43	6	17	-	-	-	17
4	Kota Bukittinggi	3	24	1	7	2	-	10	19
5	Kota Padang	11	104	3	24	13	-	44	81
6	Kota Padang Panjang	2	16	2	10	4	-	15	29
7	Kota Pariaman	4	71	4	26	14	-	33	73
8	Kota Payakumbuh	5	70	5	27	19	-	46	92
9	Kota Sawah Lunto	4	37	4	27	5	-	31	63
10	Kota Solok	2	13	2	10	2	-	10	22
11	Lima Puluh Kota	13	79	13	49	54	2	148	253
12	Padang Pariaman	17	103	17	41	23	-	109	173
13	Pasaman	12	37	12	48	8	-	45	101
14	Pasaman Barat	11	19	11	34	22	-	28	84
15	Pesisir Selatan	15	182	15	46	59	-	189	294
16	Sijunjung	8	62	8	36	26	1	68	131
17	Solok	14	74	14	42	38	-	74	154
18	Solok Selatan	7	39	7	25	31	-	54	110
19	Tanah Datar	14	75	14	35	38	1	57	131
	Dinas Provinsi	-	-	-	11	25	-	-	36
	BPTP	-	-	-	11	-	-	-	11
	Total	179	1.182	165	618	435	4	1.235	2.292

Sumber : Pusat Penyuluhan Pertanian, data Semester II Tahun 2022 diolah Kembali oleh Sekretariat BPPSDMP

Tabel 3.1.34
Jumlah Penyuluh Pertanian (PNS, PPPK, THL-TBPP dan Swadaya) Menurut Kabupaten/Kota
di Provinsi Sumatera Selatan 2022

No.	Kabupaten/Kota	Jumlah			Penyuluh Pertanian				Jumlah
		Kec	Desa	BPP	PNS	PPPK	THL-TBPP	Swadaya	
(1)	(2)	(3)	(4)	(4)	(6)	(7)	(8)	(9)	(11)
1	Banyuasin	21	305	21	135	41	-	233	409
2	Empat Lawang	10	156	10	31	8	-	11	50
3	Kota Lubuklinggau	8	72	4	50	-	5	8	63
4	Kota Pagar Alam	5	35	5	31	-	5	34	70
5	Kota Palembang	18	107	4	32	6	-	11	49
6	Kota Prabumulih	6	37	6	23	12	-	6	41
7	Lahat	24	376	14	79	-	63	59	201
8	Muara Enim	22	255	13	102	33	-	79	214
9	Musi Banyuasin	15	241	15	90	20	-	133	243
10	Musi Rawas	14	199	14	95	32	1	236	364
11	Musi Rawas Utara	7	89	7	5	2	-	-	7
12	Ogan Ilir	16	241	16	77	32	1	102	212
13	Ogan Komering Ilir	18	327	18	88	41	-	-	129
14	Ogan Komering Ulu	13	157	7	60	13	-	35	108
15	Ogan Komering Ulu Selatan	19	259	19	52	29	1	35	117
16	Ogan Komering Ulu Timur	20	318	20	70	21	-	56	147
17	Penukal Abab Lematang Ilir	5	71	3	26	10	-	7	43
	Dinas Provinsi	-	-	-	13	-	-	-	13
	BPTP	-	-	-	14	-	-	-	14
	Total	241	3.245	196	1.073	300	76	1.045	2.494

Sumber : Pusat Penyuluhan Pertanian, data Semester II Tahun 2022 diolah Kembali oleh Sekretariat BPPSDMP

Tabel 3.1.35
Jumlah Penyuluh Pertanian (PNS, PPPK, THL-TBPP dan Swadaya) Menurut Kabupaten/Kota
di Provinsi Sumatera Utara 2022

No.	Kabupaten/Kota	Jumlah			Penyuluh Pertanian				Jumlah
		Kec	Desa	BPP	PNS	PPPK	THL-TBPP	Swadaya	
(1)	(2)	(3)	(4)	(4)	(6)	(7)	(8)	(9)	(11)
1	Asahan	25	204	19	47	60	3	-	110
2	Batu Bara	12	151	7	79	-	32	13	124
3	Dairi	15	169	9	50	45	-	-	95
4	Deli Serdang	22	394	14	75	58	1	166	300
5	Humbang Hasundutan	10	154	10	20	9	-	144	173
6	Karo	17	269	17	26	71	3	260	360
7	Kota Binjai	5	37	5	24	7	-	-	31
8	Kota Gunungsitoli	6	101	5	10	16	-	-	26
9	Kota Medan	21	151	2	17	16	-	9	42
10	Kota Padangsidempuan	6	79	6	25	22	-	3	50
11	Kota Pematang Siantar	8	53	4	7	18	-	-	25
12	Kota Sibolga	-	35	-	-	1	-	-	1
13	Kota Tanjung Balai	6	17	1	2	6	-	-	8
14	Kota Tebing Tinggi	5	31	1	13	5	-	-	18
15	Labuhan Batu	9	98	9	44	12	-	2	58
16	Labuhan Batu Selatan	5	64	5	24	9	1	40	74
17	Labuhan Batu Utara	8	90	8	38	20	1	-	59
18	Langkat	23	277	23	87	51	-	-	138
19	Mandailing Natal	23	407	23	71	30	4	15	120
20	Nias	10	170	10	56	-	17	43	116
21	Nias Barat	8	105	8	4	-	13	-	17
22	Nias Selatan	35	463	20	27	-	12	-	39
23	Nias Utara	11	113	11	-	-	16	-	16
24	Padang Lawas	17	304	17	86	39	3	25	153
25	Padang Lawas Utara	12	388	12	61	-	43	34	138
26	Pakpak Bharat	8	52	8	44	12	-	-	56
27	Samosir	9	134	9	21	24	-	-	45
28	Serdang Bedagai	17	243	6	41	73	-	84	198
29	Simalungun	32	413	32	67	130	6	257	460
30	Tapanuli Selatan	15	248	15	104	49	4	40	197
31	Tapanuli Tengah	20	215	9	12	49	3	11	75
32	Tapanuli Utara	15	252	15	93	39	-	3	135
33	Toba	16	244	16	26	17	-	16	59
	Dinas Provinsi	-	-	-	13	-	-	-	13
	BPTP	-	-	-	8	-	-	-	8
	Total	451	6.125	356	1.322	888	162	1.165	3.537

Sumber : Pusat Penyuluhan Pertanian, data Semester II Tahun 2022 diolah Kembali oleh Sekretariat BPPSDMP

3.2 PERKEMBANGAN PENYULUH PERTANIAN

Tabel 3.2.1
Perkembangan Jumlah Penyuluh Pertanian Tahun 2018 - 2022

No	Penyuluh Pertanian	Tahun				
		2018	2019	2020	2021	2022
(1)	(2)	(3)	(4)	(5)	(6)	(7)
1	Penyuluh Pertanian PNS	25.824	26.891	25.810	24.778	25.484
2	PPPK	-	-	-	11.404	11.048
3	THL-TBPP	12.339	12.113	11.788	2.075	1.786
4	Penyuluh Pertanian Swadaya	25.809	28.032	29.397	30.118	28.923
Total		63.972	67.036	66.995	68.375	67.241

Sumber : Pusat Penyuluhan Pertanian, data Semester II Tahun 2022 diolah Kembali oleh Sekretariat BPPSDMP

Tabel 3.2.2
Perkembangan Jumlah Penyuluh Pertanian PNS Tahun 2018 - 2022

No	Provinsi	Jumlah Penyuluh Pertanian PNS				
		2018	2019	2020	2021	2022
(1)	(2)	(3)	(4)	(5)	(6)	(7)
1	Aceh	1.331	1.667	1.614	1.603	1.560
2	Bali	459	423	401	360	225
3	Banten	275	330	316	300	167
4	Bengkulu	600	620	609	581	445
5	D.I. Yogyakarta	241	213	201	177	621
6	DKI Jakarta	44	59	44	46	1.705
7	Gorontalo	397	402	396	411	1.090
8	Jambi	789	783	720	685	194
9	Jawa Barat	1.469	1.414	1.347	1.278	825
10	Jawa Tengah	1.866	2.096	1.869	1.727	792
11	Jawa Timur	2.025	2.084	1.977	1.861	533
12	Kalimantan Barat	785	821	790	772	405
13	Kalimantan Selatan	866	879	834	777	870
14	Kalimantan Tengah	720	698	650	605	409
15	Kalimantan Timur	538	563	525	534	1.324
16	Kalimantan Utara	155	166	157	187	750
17	Kep. Bangka Belitung	172	199	195	190	1.476
18	Kepulauan Riau	29	33	31	35	1.661
19	Lampung	723	740	662	594	682
20	Maluku	406	442	441	427	666
21	Maluku Utara	389	404	410	390	618
22	Nusa Tenggara Barat	751	817	813	770	50
23	Nusa Tenggara Timur	1.269	1.375	1.336	1.307	769
24	Papua	726	811	766	777	1.322
25	Papua Barat	395	387	351	368	1.073
26	Riau	571	597	539	506	548
27	Sulawesi Barat	478	475	469	479	731
28	Sulawesi Selatan	1.913	1.832	1.731	1.688	509
29	Sulawesi Tengah	1.078	1.137	1.115	1.106	479
30	Sulawesi Tenggara	814	833	821	788	1.724
31	Sulawesi Utara	707	712	669	654	375
32	Sumatera Barat	703	726	672	642	447
33	Sumatera Selatan	1.096	1.134	1.102	1.031	42
34	Sumatera Utara	1.014	988	1.206	1.086	365
Penyuluh Pertanian Pusat		21	19	19	25	20
BBP2TP		9	12	12	11	12
Total		25.824	26.891	25.810	24.778	25.484

Sumber : Pusat Penyuluhan Pertanian, data Semester II Tahun 2022 diolah Kembali oleh Sekretariat BPPSDMP

Tabel 3.2.3
Perkembangan Jumlah PPPK Tahun 2021 - 2022

No	Provinsi	Jumlah PPPK	
		2021	2022
(1)	(2)	(6)	(7)
1	Aceh	849	847
2	Bali	148	134
3	Banten	172	200
4	Bengkulu	103	117
5	D.I. Yogyakarta	228	216
6	DKI Jakarta	-	-
7	Gorontalo	65	48
8	Jambi	9	8
9	Jawa Barat	1.046	1.133
10	Jawa Tengah	1.866	1.700
11	Jawa Timur	1.886	1.781
12	Kalimantan Barat	265	241
13	Kalimantan Selatan	293	293
14	Kalimantan Tengah	152	10
15	Kalimantan Timur	78	101
16	Kalimantan Utara	4	7
17	Kep. Bangka Belitung	71	78
18	Kepulauan Riau	10	10
19	Lampung	526	530
20	Maluku	73	72
21	Maluku Utara	88	74
22	Nusa Tenggara Barat	422	372
23	Nusa Tenggara Timur	546	593
24	Papua	-	-
25	Papua Barat	17	23
26	Riau	208	207
27	Sulawesi Barat	48	55
28	Sulawesi Selatan	323	352
29	Sulawesi Tengah	26	51
30	Sulawesi Tenggara	77	91
31	Sulawesi Utara	87	81
32	Sumatera Barat	450	435
33	Sumatera Selatan	355	300
34	Sumatera Utara	913	888
Total		11.404	11.048

Sumber : Pusat Penyuluhan Pertanian, data Semester II Tahun 2022 diolah Kembali oleh Sekretariat BPPSDMP

Tabel 3.2.4
Perkembangan Jumlah THL-TBPP Tahun 2018 - 2022

No	Provinsi	Jumlah THLTBPP				
		2018	2019	2020	2021	2022
(1)	(2)	(3)	(4)	(5)	(6)	(7)
1	Aceh	987	966	945	118	101
2	Bali	152	147	141	16	13
3	Banten	200	198	197	61	15
4	Bengkulu	251	243	241	150	128
5	D.I. Yogyakarta	170	169	169	1	-
6	DKI Jakarta	14	14	12	12	12
7	Gorontalo	60	55	54	12	11
8	Jambi	183	180	177	166	168
9	Jawa Barat	1.027	1.016	999	142	106
10	Jawa Tengah	1.792	1.763	1.696	88	77
11	Jawa Timur	1.776	1.733	1.690	31	28
12	Kalimantan Barat	194	194	191	8	7
13	Kalimantan Selatan	263	256	254	16	16
14	Kalimantan Tengah	165	165	162	17	13
15	Kalimantan Timur	83	81	79	18	15
16	Kalimantan Utara	19	18	16	12	12
17	Kep. Bangka Belitung	61	62	51	-	-
18	Kepulauan Riau	10	10	10	2	2
19	Lampung	513	503	499	84	48
20	Maluku	100	100	100	52	52
21	Maluku Utara	96	94	92	20	19
22	Nusa Tenggara Barat	318	319	315	6	6
23	Nusa Tenggara Timur	613	600	594	120	79
24	Papua	154	147	92	85	83
25	Papua Barat	60	55	49	36	35
26	Riau	205	203	200	17	17
27	Sulawesi Barat	49	49	47	21	20
28	Sulawesi Selatan	544	543	522	251	229
29	Sulawesi Tengah	106	101	94	63	61
30	Sulawesi Tenggara	225	217	214	171	155
31	Sulawesi Utara	69	68	65	16	16
32	Sumatera Barat	406	400	395	5	4
33	Sumatera Selatan	369	363	357	88	76
34	Sumatera Utara	1.105	1.081	1.069	170	162
Total		12.339	12.113	11.788	2.075	1.786

Sumber : Pusat Penyuluhan Pertanian, data Semester II Tahun 2022 diolah Kembali oleh Sekretariat BPPSDMP

Tabel 3.2.5
Perkembangan Penyuluh Pertanian Swadaya Tahun 2018 - 2022

No	Provinsi	Jumlah Penyuluh Pertanian Swadaya				
		2018	2019	2020	2021	2022
(1)	(2)	(3)	(4)	(5)	(6)	(7)
1	Aceh	989	1.128	1.121	1.152	1.113
2	Bali	509	554	553	566	570
3	Banten	471	670	663	659	696
4	Bengkulu	237	250	278	290	317
5	D.I. Yogyakarta	435	474	584	583	583
6	DKI Jakarta	75	75	72	72	50
7	Gorontalo	530	532	498	503	473
8	Jambi	678	645	681	679	-
9	Jawa Barat	2.251	2.397	2.599	2.666	2.747
10	Jawa Tengah	5.111	5.359	5.580	5.605	4.828
11	Jawa Timur	4.009	4.323	4.488	4.499	4.422
12	Kalimantan Barat	566	579	582	585	377
13	Kalimantan Selatan	655	685	718	779	847
14	Kalimantan Tengah	112	168	206	212	193
15	Kalimantan Timur	159	252	291	293	295
16	Kalimantan Utara	45	61	39	83	82
17	Kep. Bangka Belitung	35	40	40	41	39
18	Kepulauan Riau	32	32	42	38	43
19	Lampung	641	750	910	813	809
20	Maluku	197	229	231	236	210
21	Maluku Utara	41	90	82	97	97
22	Nusa Tenggara Barat	677	689	699	722	724
23	Nusa Tenggara Timur	449	450	836	809	1.092
24	Papua	80	40	37	102	135
25	Papua Barat	43	44	46	46	111
26	Riau	128	213	318	335	436
27	Sulawesi Barat	353	352	357	369	166
28	Sulawesi Selatan	1.440	1.557	1.620	1.809	1.894
29	Sulawesi Tengah	299	313	309	326	325
30	Sulawesi Tenggara	951	1.004	981	1.019	939
31	Sulawesi Utara	1.022	1.033	668	714	865
32	Sumatera Barat	780	1.115	1.177	1.187	1.235
33	Sumatera Selatan	607	851	939	1.056	1.045
34	Sumatera Utara	1.202	1.078	1.152	1.173	1.165
Total		25.809	28.032	29.397	30.118	28.923

Sumber : Pusat Penyuluhan Pertanian, data Semester II Tahun 2022 diolah Kembali oleh Sekretariat BPPSDMP

Analisa dan Rasio



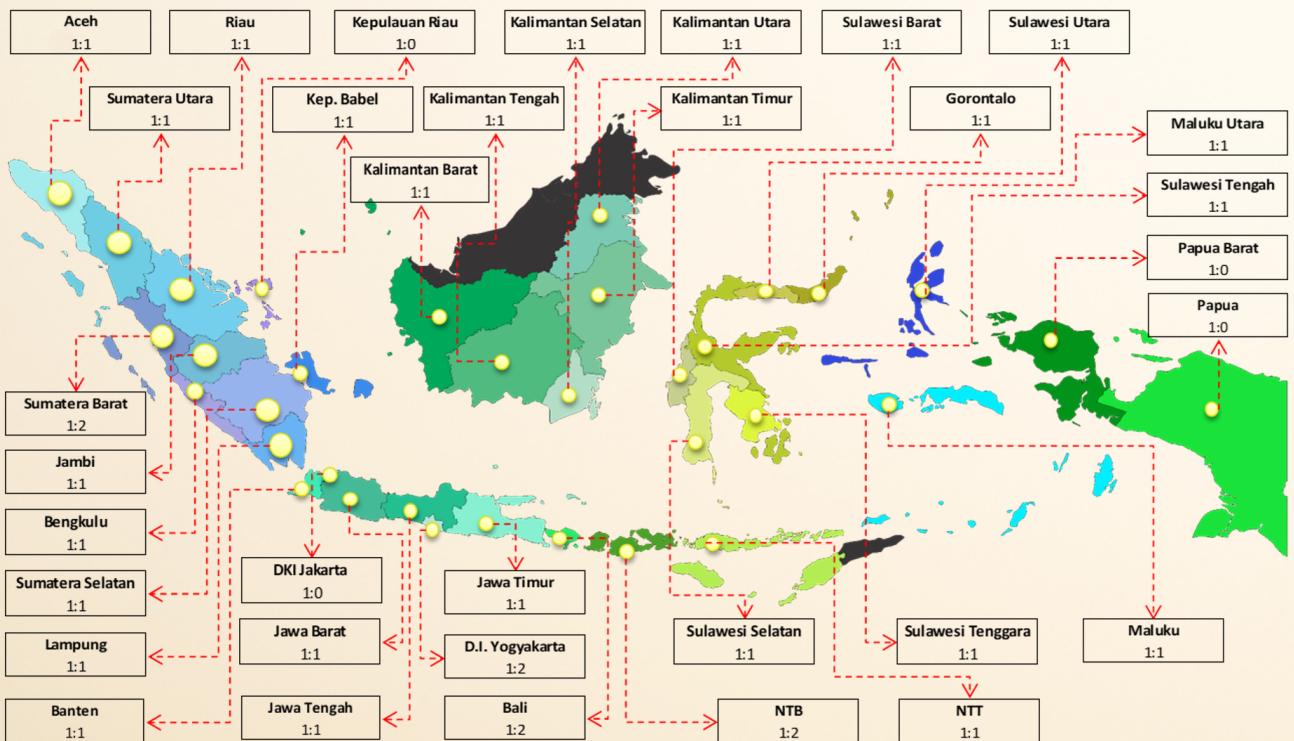
Profesional Daya Saing Wirausaha



<https://bppsdp.pertanian.go.id>

Rasio 1 Desa 1 Penyuluh

UNDANG-UNDANG NOMOR 19 TAHUN
2013 TENTANG PERLINDUNGAN DAN
PEMBERDAYAAN PETANI



Kekurangan tenaga penyuluh tersebar di seluruh Indonesia, penguatan terus dilakukan melalui Peraturan Presiden Republik Indonesia Nomor 35 Tahun 2022 Tentang Penguatan Fungsi Penyuluhan Pertanian dan Perubahan Undang-Undang Nomor 16 tahun 2006 tentang Sistem Penyuluhan Pertanian, Perikanan, dan Kehutanan sehingga PPPK dapat menjadi kekuatan baru untuk memenuhi 1 Desa 1 Penyuluh



Tabel 4.1
Jumlah Kelembagaan Penyuluhan, Wilayah, Kelembagaan Petani dan Ketenagaan Penyuluh Pertanian,
31 Desember 2022

No.	Provinsi	Jumlah Kelembagaan Penyuluhan			Jumlah Wilayah		
		Dinas Tingkat Provinsi	Dinas/Lainnya Tingkat Kabupaten	Balai Penyuluhan Pertanian Tingkat Kecamatan	Kabupaten	Kecamatan	Desa
(1)	(2)	(3)	(4)	(5)	(6)	(7)	(8)
1	Aceh	1	23	273	23	289	6.516
2	Bali	1	9	57	9	58	716
3	Banten	1	8	108	8	136	1.551
4	Bengkulu	1	10	108	10	129	1.526
5	DI Yogyakarta	1	5	56	5	78	438
6	DKI Jakarta	1	6	6	6	42	267
7	Gorontalo	1	6	76	6	77	733
8	Jambi	1	11	130	11	142	1.560
9	Jawa Barat	1	27	492	27	629	5.963
10	Jawa Tengah	1	35	553	35	571	8.599
11	Jawa Timur	1	38	587	38	635	8.501
12	Kalimantan Barat	1	14	154	14	174	2.132
13	Kalimantan Selatan	1	13	132	13	153	2.008
14	Kalimantan Tengah	1	14	114	14	135	1.575
15	Kalimantan Timur	1	10	85	10	103	1.038
16	Kalimantan Utara	1	5	24	5	46	482
17	Kepulauan Bangka Belitung	1	7	37	7	51	393
18	Kepulauan Riau	1	7	21	7	59	416
19	Lampung	1	15	210	15	228	2.650
20	Maluku	1	11	105	11	112	1.224
21	Maluku Utara	1	10	92	10	111	1.198
22	Nusa Tenggara Barat	1	10	115	10	116	1.149
23	Nusa Tenggara Timur	1	22	317	22	317	3.352
24	Papua	1	29	149	29	344	5.038
25	Papua Barat	1	13	63	13	104	1.805
26	Riau	1	12	129	12	172	1.881
27	Sulawesi Barat	1	6	61	6	68	650
28	Sulawesi Selatan	1	24	292	24	310	3.049
29	Sulawesi Tengah	1	13	169	13	175	2.011
30	Sulawesi Tenggara	1	17	207	17	219	2.323
31	Sulawesi Utara	1	15	169	15	174	1.841
32	Sumatera Barat	1	19	165	19	179	1.182
33	Sumatera Selatan	1	17	196	17	241	3.245
34	Sumatera Utara	1	33	356	33	451	6.125
	Badan PPSDMP Jakarta	-	-	-	-	-	-
	BBP2TP	-	-	-	-	-	-
	Total	34	514	5.808	514	6.828	83.137

Sumber : Pusat Penyuluhan Pertanian, data Semester II Tahun 2022 diolah Kembali oleh Sekretariat BPPSDMP

Lanjutan Tabel 4.1

No.	Provinsi	Jumlah Kelembagaan Petani			Jumlah Ketenagaan Penyuluh Pertanian				
		POKTAN	GAPOKTAN	KEP	PNS	PPPK	THL-TBPP	Swadaya	Jumlah
					a	b	c	d	
(1)	(2)	(9)	(10)	(11)	(12)	(13)	(14)	(15)	(16)
1	Aceh	31.680	4.644	604	1.560	847	101	1.113	3.621
2	Bali	12.798	939	65	365	134	13	570	1.082
3	Banten	9.659	1.326	140	447	200	15	696	1.358
4	Bengkulu	12.972	1.242	108	548	117	128	317	1.110
5	DI Yogyakarta	9.719	443	448	194	216	-	583	993
6	DKI Jakarta	527	75	6	42	-	12	50	104
7	Gorontalo	9.317	667	40	445	48	11	473	977
8	Jambi	16.416	1.479	313	682	8	168	-	858
9	Jawa Barat	56.949	5.454	1.387	1.476	1.133	106	2.747	5.462
10	Jawa Tengah	63.383	8.242	2.482	1.661	1.700	77	4.828	8.266
11	Jawa Timur	50.016	8.052	1.407	1.705	1.781	28	4.422	7.936
12	Kalimantan Barat	23.421	1.566	200	825	241	7	377	1.450
13	Kalimantan Selatan	16.105	1.872	305	792	293	16	847	1.948
14	Kalimantan Tengah	11.177	1.069	143	621	10	13	193	837
15	Kalimantan Timur	10.335	687	78	533	101	15	295	944
16	Kalimantan Utara	2.241	221	53	167	7	12	82	268
17	Kepulauan Bangka Belitung	5.875	341	31	225	78	-	39	342
18	Kepulauan Riau	1.916	218	19	50	10	2	43	105
19	Lampung	35.818	2.422	227	769	530	48	809	2.156
20	Maluku	8.272	408	28	405	72	52	210	739
21	Maluku Utara	6.640	574	17	409	74	19	97	599
22	Nusa Tenggara Barat	25.665	1.231	586	870	372	6	724	1.972
23	Nusa Tenggara Timur	36.777	2.691	427	1.324	593	79	1.092	3.088
24	Papua	7.370	1.050	38	750	-	83	135	968
25	Papua Barat	3.073	587	22	375	23	35	111	544
26	Riau	21.663	1.572	173	479	207	17	436	1.139
27	Sulawesi Barat	12.090	496	712	509	55	20	166	750
28	Sulawesi Selatan	56.359	2.792	763	1.724	352	229	1.894	4.199
29	Sulawesi Tengah	24.069	1.655	188	1.090	51	61	325	1.527
30	Sulawesi Tenggara	14.370	1.658	465	731	91	155	939	1.916
31	Sulawesi Utara	20.606	1.212	63	666	81	16	865	1.628
32	Sumatera Barat	21.289	1.322	309	618	435	4	1.235	2.292
33	Sumatera Selatan	35.719	2.878	682	1.073	300	76	1.045	2.494
34	Sumatera Utara	44.859	3.470	541	1.322	888	162	1.165	3.537
	Badan PPSDMP Jakarta	-	-	-	20	-	-	-	20
	BBP2TP	-	-	-	12	-	-	-	12
	Total	719.145	64.555	13.070	25.484	11.048	1.786	28.923	67.241

Sumber : Pusat Penyuluhan Pertanian, data Semester II Tahun 2022 diolah Kembali oleh Sekretariat BPPSDMP

Tabel 4.2
Rasio Jumlah Penyuluh Pertanian (PNS, PPPK, THLTBPP, Swadaya) dibanding Sebaran Wilayah
31 Desember 2022

No.	Provinsi	Wilayah			Penyuluh Pertanian				
		Kab	Kec.	Desa	PNS	PPPK	THL TBPP	Swadaya	Jumlah
(1)	(2)	(3)	(4)	(5)	(6)	(7)	(8)	(9)	(10)
1	Aceh	23	289	6.516	1.560	847	101	1.113	3.621
2	Bali	9	58	716	365	134	13	570	1.082
3	Banten	8	136	1.551	447	200	15	696	1.358
4	Bengkulu	10	129	1.526	548	117	128	317	1.110
5	DI Yogyakarta	5	78	438	194	216	-	583	993
6	DKI Jakarta	6	42	267	42	-	12	50	104
7	Gorontalo	6	77	733	445	48	11	473	977
8	Jambi	11	142	1.560	682	8	168	-	858
9	Jawa Barat	27	629	5.963	1.476	1.133	106	2.747	5.462
10	Jawa Tengah	35	571	8.599	1.661	1.700	77	4.828	8.266
11	Jawa Timur	38	635	8.501	1.705	1.781	28	4.422	7.936
12	Kalimantan Barat	14	174	2.132	825	241	7	377	1.450
13	Kalimantan Selatan	13	153	2.008	792	293	16	847	1.948
14	Kalimantan Tengah	14	135	1.575	621	10	13	193	837
15	Kalimantan Timur	10	103	1.038	533	101	15	295	944
16	Kalimantan Utara	5	46	482	167	7	12	82	268
17	Kepulauan Bangka Belitung	7	51	393	225	78	-	39	342
18	Kepulauan Riau	7	59	416	50	10	2	43	105
19	Lampung	15	228	2.650	769	530	48	809	2.156
20	Maluku	11	112	1.224	405	72	52	210	739
21	Maluku Utara	10	111	1.198	409	74	19	97	599
22	Nusa Tenggara Barat	10	116	1.149	870	372	6	724	1.972
23	Nusa Tenggara Timur	22	317	3.352	1.324	593	79	1.092	3.088
24	Papua	29	344	5.038	750	-	83	135	968
25	Papua Barat	13	104	1.805	375	23	35	111	544
26	Riau	12	172	1.881	479	207	17	436	1.139
27	Sulawesi Barat	6	68	650	509	55	20	166	750
28	Sulawesi Selatan	24	310	3.049	1.724	352	229	1.894	4.199
29	Sulawesi Tengah	13	175	2.011	1.090	51	61	325	1.527
30	Sulawesi Tenggara	17	219	2.323	731	91	155	939	1.916
31	Sulawesi Utara	15	174	1.841	666	81	16	865	1.628
32	Sumatera Barat	19	179	1.182	618	435	4	1.235	2.292
33	Sumatera Selatan	17	241	3.245	1.073	300	76	1.045	2.494
34	Sumatera Utara	33	451	6.125	1.322	888	162	1.165	3.537
	Badan PPSDMP Jakarta	-	-	-	20	-	-	-	20
	BBP2TP	-	-	-	12	-	-	-	12
	Total	514	6.828	83.137	25.484	11.048	1.786	28.923	67.241

Sumber : Pusat Penyuluhan Pertanian, data Semester II Tahun 2022 diolah Kembali oleh Sekretariat BPPSDMP

Lanjutan Tabel 4.2

No.	Provinsi	Rasio Jumlah Penyuluh Pertanian dibanding Sebaran Wilayah		
		Kabupaten	Kecamatan	Desa
(1)	(2)	(11)=(10)/(3)	(12)=(10)/(4)	(13)=(10)/(5)
1	Aceh	1:157	1:13	1:1
2	Bali	1:120	1:19	1:2
3	Banten	1:170	1:10	1:1
4	Bengkulu	1:111	1:9	1:1
5	D.I. Yogyakarta	1:199	1:13	1:2
6	DKI Jakarta	1:17	1:2	1:0
7	Gorontalo	1:163	1:13	1:1
8	Jambi	1:78	1:6	1:1
9	Jawa Barat	1:202	1:9	1:1
10	Jawa Tengah	1:236	1:14	1:1
11	Jawa Timur	1:209	1:12	1:1
12	Kalimantan Barat	1:104	1:8	1:1
13	Kalimantan Selatan	1:150	1:13	1:1
14	Kalimantan Tengah	1:60	1:6	1:1
15	Kalimantan Timur	1:94	1:9	1:1
16	Kalimantan Utara	1:54	1:6	1:1
17	Kepulauan Bangka Belitung	1:49	1:7	1:1
18	Kepulauan Riau	1:15	1:2	1:0
19	Lampung	1:144	1:9	1:1
20	Maluku	1:67	1:7	1:1
21	Maluku Utara	1:60	1:5	1:1
22	Nusa Tenggara Barat	1:197	1:17	1:2
23	Nusa Tenggara Timur	1:140	1:10	1:1
24	Papua	1:33	1:3	1:0
25	Papua Barat	1:42	1:5	1:0
26	Riau	1:95	1:7	1:1
27	Sulawesi Barat	1:125	1:11	1:1
28	Sulawesi Selatan	1:175	1:14	1:1
29	Sulawesi Tengah	1:117	1:9	1:1
30	Sulawesi Tenggara	1:113	1:9	1:1
31	Sulawesi Utara	1:109	1:9	1:1
32	Sumatera Barat	1:121	1:13	1:2
33	Sumatera Selatan	1:147	1:10	1:1
34	Sumatera Utara	1:107	1:8	1:1
	Penyuluh Pertanian Pusat	-	-	-
	BBP2TP	-	-	-
	Total	1:131	1:10	1:1

Sumber : Pusat Penyuluhan Pertanian, data Semester II Tahun 2022 diolah Kembali oleh Sekretariat BPPSDMP

Profesional Daya Saing Wirausaha



<https://bppsdp.pertanian.go.id>

Profesional Daya Saing Wirausaha



<https://bppsdp.pertanian.go.id>



**BADAN PENYULUHAN DAN PENGEMBANGAN
SUMBER DAYA MANUSIA PERTANIAN
KEMENTERIAN PERTANIAN**

Jl. Harsono RM No.3 Ragunan, Jakarta 12550