KOMODITAS

LADA

TAHUN 2011 - 2013

SEKRETARIAT DITJEN PERKEBUNAN
Jl. Harsono RM. No. 3, Gedung C Ps. Minggu
DIREKTORAT JENDERAL PERKEBUNAN KEMENTERIAN PERTANIAN
JAKARTA 12550

Kotak Pos : 1060 Jakarta 10010
Telp. : 021-7815380-4
Fax. : 021-7815386, 7815486

STATISTIK PERKEBUNAN INDONESIA 2011-2013
TREE CROP ESTATE STATISTICS OF INDONESIA 2011-2013

Naskah/*Manuscript*
Sekretariat Direktorat Jenderal Perkebunan,
Secretariat of Directorate General of Estate
Direktorat Jenderal Perkebunan
Directorate General Of Estate
Kementerian Pertanian
Ministry of Agriculture

Penasehat/*Advisor* **:**
Ir. Mukti Sarjono, M.Sc.

Penyunting/*Senior Editors* **:**
Ir. Bambang Sad Juga, M.Sc.
Dr. Ir. Demitria Dewi Hendaryati, MM.

Staf Penyunting/*Editorial Staffs* **:**
Yanuar Arianto, STP
Sumarni, BSc.
Dayat Hidayat
Widya Khonik Zuraina, S.Si.
Arif Wijayanto, ST.
Eko Pudjianto, S.Kom.
Asep Udin, S.Kom.
Neny Kurniawati, S.Si.
Susilo Novianto Damarjati, A.Md.

Diterbitkan oleh/*Published by*
Direktorat Jenderal Perkebunan
Directorate General of Estate

Jl. Harsono RM No. 3 Gedung C
Pasar Minggu - Jakarta 12550
Kotak Pos 1060/Jkt, 10010
Telp. : 021-7815380-4
Fax. : 021-715486-7815586
Jakarta, Desember 2012.
Jakarta, December 2012.

L A D A
(Pepper)

ISBN 978-979-1109-55-0

Kata Pengantar

Komoditas perkebunan merupakan andalan bagi pendapatan nasional dan devisa negara Indonesia, yang dapat dilihat dari semakin meningkatnya nilai ekspor komoditas perkebunan. Hal ini menunjukkan bahwa peran sub sektor perkebunan semakin meningkat dan diharapkan dapat lebih mendorong pembangunan perkebunan secara nasional. Agar dapat lebih bermanfaat bagi masyarakat, terutama stakeholder perkebunan diperlukan adanya publikasi data dan informasi komoditas perkebunan yang akurat, mutakhir dan konsisten. Untuk itu, Direktorat Jenderal Perkebunan secara rutin dan setiap tahun mempublikasikan Statistik Perkebunan Indonesia.

Statistik Perkebunan Indonesia Tahun 2011-2013 menyajikan data luas areal, produksi, produktivitas baik secara nasional maupun provinsi menurut bentuk/status pengusahaannya yaitu Perkebunan Rakyat, Perkebunan Besar Negara dan Perkebunan Besar Swasta. Penyajian data juga dilengkapi dengan data ekspor dan impor untuk masing-masing komoditas yang mencakup negara tujuan/asal, volume dan nilai, harga di dalam dan luar negeri serta untuk beberapa komoditas tertentu disajikan data keseimbangan dunia.

Data yang disajikan merupakan hasil sinkronisasi dan validasi data statistik perkebunan 2011-2013 yang dilaksanakan secara berjenjang dari tingkat kabupaten sampai tingkat nasional dengan mengacu pada pedoman yang diterbitkan Direktorat Jenderal Perkebunan. Data tersebut meliputi angka tetap (ATAP) Tahun 2011, angka sementara (ASEM) Tahun 2012 dan angka prakiraan (AESTI) Tahun 2013. Data yang disajikan bersumber dari data primer yang dikumpulkan dari dinas yang membidangi perkebunan di provinsi dan data sekunder yang dikutip dari data yang diterbitkan oleh Badan Pusat Statistik (BPS), Kementerian Perindustrian, Kementerian Perdagangan, Bank Indonesia, dan publikasi yang diterbitkan oleh asosiasi-asosiasi perkebunan baik dalam maupun luar negeri.

Buku ini dapat diterbitkan, atas dukungan dan kerjasama yang baik dari berbagai pihak. Untuk itu, pada kesempatan ini, kami mengucapkan terima kasih atas dukungan dan kerjasama tersebut. Kami menyadari bahwa buku yang diterbitkan ini masih jauh dari sempurna. Untuk itu, kritik dan saran yang sifatnya membangun sangat diharapkan sebagai bahan masukan dalam perbaikan penerbitan di masa datang.

Semoga apa yang disajikan dalam buku ini dapat digunakan oleh berbagai kalangan dan para pengguna data serta dapat dijadikan acuan dalam pengambilan kebijakan.

Jakarta, Desember 2012
DIREKTUR JENDERAL PERKEBUNAN

KEMENTERIAN PERTANIAN
DIREKTORAT JENDERAL PERKEBUNAN

Ir. Gamal Nasir, MS
NIP. 19560728 198603 1 001

Preface

Commodities of estate crop are a mainstay for the Indonesian national income and foreign exchange, which can be seen from the increasing value of exports of estate crop commodities. This suggests that the role of the estate crops sub sectors are increasing and are expected to further encourage the development of estate nationwide. In order to better advantage the communities, especially crop stakeholders required the publication of data and estate crops commodities information accurate, consistent and up to date statistics of data. For this purpose, Directorate General of Estate Crops every year publish Indonesian Crop Statistics.

The Estate Crop Statistics of Indonesia 2011-2013 presents area, production and productivity data by province and district level of smallholders, government and private estates. It is completed by volume, value of both export and import data's and price data's.

Data presented are the result of synchronization and validation of the estate crop statistical data 2011-2013 who held the rank hierarchical of the district to the national level with reference to the guidelines which was published by the Directorate General of Estate Crops. In this edition, data of the 2011 are presented as fixed data, data of the 2012 are the preliminary data and data of the 2013 are the estimation. The primary data were collected from the Estate Crops Province Level and the secondary data were collected from related institution such as Board of Central Statistics, the Ministry of Industry, Ministry of Trade, Central Bank of Indonesia, the publication of estate commodity associations and others.

It would have been impossible to compile this book without substantial support and contribution from many institutions. At this opportunity, we would like to thank all for their support and cooperation. We realize that the publication still needs further improvement. We would greatly appreciate comments and suggestions for future improvement. Thank you.

Hopefully this publication will have high values for users and references for policy makers.

Jakarta, December 2012

DIRECTOR GENERAL OF ESTATE CROPS

KEMENTERIAN PERTANIAN
DIREKTORAT JENDERAL PERKEBUNAN

Ir. Gamal Nasir, MS

NIP. 19560728 198603 1 001

Daftar Isi
Contents

Kata Pengantar
Preface iii

Daftar Isi
Contents v

Daftar Gambar
List of Figures..... vi

Daftar Tabel
List of Tables vii

Daftar Gambar
List of Figures

Gambar 1. **Perbandingan Luas Areal dan Produksi Perkebunan Menurut Status Pengusahaan, Lada 2011**
Figure *Pepper Area and Production by Category of Producer, Comparison Graph 2011* *1*

Gambar 2. **Perkembangan Luas Areal, Produksi, Produktivitas dan Ekspor-Impor, Lada Tahun 2006 - 2011**
Figure *Pepper Area, Production, Productivity and Export-Inport, Trends Graph 2006 – 2011* *2*

Daftar Tabel
List of Tables

Tabel 1. **LUAS AREAL DAN PRODUKSI LADA MENURUT PENGUSAHAAN TAHUN 1969 - 2014**
Tabel *Pepper, Area and Production by Farming Category, 1969 - 2014* 3

Tabel 2. **PERKEMBANGAN LUAS AREAL DAN PRODUKSI LADA MENURUT STATUS PENGUSAHAAN DAN KEADAAN TANAMAN, 2007-2013**
Tabel *Pepper Area and Production Series by Category of Producers and Tree Crop Classification, 2007 - 2013* 4

Tabel 3 **VOLUME DAN NILAI EKSPOR, IMPOR L A D A INDONESIA, 1973 - 2011**
Tabel *Pepper, Export and Import in Indonesia, 1973 - 2011* 5

Tabel 4. **LUAS AREAL DAN PRODUKSI LADA MENURUT PROVINSI DAN STATUS PENGUSAHAANNYA, 2011**
Tabel *Pepper area and production by Province and Farming Category, 2011* 6

Tabel 5. **LUAS AREAL DAN PRODUKSI LADA MENURUT PROVINSI DAN STATUS PENGUSAHAANNYA, 2012 *)**
Tabel *Pepper area and production by Province and Farming Category, 2012*)* ... 7

Tabel 6. **LUAS AREAL DAN PRODUKSI LADA MENURUT PROVINSI DAN STATUS PENGUSAHAANNYA, 2013 **)**
Tabel *Pepper area and production by Province and Farming Category, 2013**)* . 8

Tabel 7. **LUAS TANAMAN MENGHASILKAN (TM) DAN PRODUKSI MENURUT PROVINSI DAN STATUS PENGUSAHAANNYA, 2011**
Tabel *Pepper Mature Area and Production by Province and Farming Category, 2011* 9

Tabel 8. **LUAS TANAMAN MENGHASILKAN (TM) DAN PRODUKSI MENURUT PROVINSI DAN STATUS PENGUSAHAANNYA, 2012 *)**
Tabel *Pepper Mature Area and Production by Province and Farming Category, 2012 *)* 10

Tabel 9. **LUAS TANAMAN MENGHASILKAN (TM) DAN PRODUKSI MENURUT PROVINSI DAN STATUS PENGUSAHAANNYA, 2013 **)**
Tabel *Pepper Mature Area and Production by Province and Farming Category, 2013 **)* 11

Tabel 10. **LUAS AREAL DAN PRODUKSI L A D A PERKEBUNAN RAKYAT MENURUT PROVINSI DAN KEADAAN TANAMAN, 2011**
Tabel *Pepper Area and Production of Smallholders by Province and Tree Crop Classifications, 2011* 12

Tabel 11. **LUAS AREAL DAN PRODUKSI L A D A PERKEBUNAN RAKYAT MENURUT KABUPATEN DAN KEADAAN TANAMAN, 2011**
Tabel *Pepper Area and Production of Smallholders by Districts and Tree Crop Classifications, 2011* 13

Tabel 12. **LUAS AREAL DAN PRODUKSI L A D A PERKEBUNAN RAKYAT MENURUT PROVINSI DAN KEADAAN TANAMAN, 2012*)**
Tabel *Pepper Area and Production of Smallholders by Province and Tree Crop Classifications, 2012 *)* 26

Tabel 13. **LUAS AREAL DAN PRODUKSI L A D A PERKEBUNAN RAKYAT MENURUT PROVINSI DAN KEADAAN TANAMAN, 2013 **)**
Tabel *Pepper Area and Production of Smallholders by Province and Tree Crop Classifications, 2013 **)* 27

Tabel 14. **LUAS AREAL DAN PRODUKSI LADA PERKEBUNAN BESAR SWASTA MENURUT PROVINSI DAN KEADAAN TANAMAN, 2011**
Tabel *Pepper Area and Production of Private Estates by Province and Tree Crop Classifications, 2011* 28

Tabel 15. **LUAS AREAL DAN PRODUKSI L A D A PERKEBUNAN BESAR SWASTA MENURUT KABUPATEN DAN KEADAAN TANAMAN, 2011**
Tabel *Pepper Area and Production of Private Estates by Districts Province and Tree Crop Classifications, 2011* 29

Tabel 16. **LUAS AREAL DAN PRODUKSI LADA PERKEBUNAN BESAR SWASTA MENURUT PROVINSI DAN KEADAAN TANAMAN, 2012 *)**
Tabel *Pepper Area and Production of Private Estates by Province and Tree Crop Classifications, 2012 *)* 30

Tabel 17. **LUAS AREAL DAN PRODUKSI LADA PERKEBUNAN BESAR SWASTA MENURUT PROVINSI DAN KEADAAN TANAMAN, 2013 **)**
Tabel *Pepper Area and Production of Private Estates by Province and Tree Crop Classifications, 2013 **)* 31

Tabel 18. **LUAS AREAL DAN PRODUKSI LADA PERKEBUNAN RAKYAT DAN BESAR SWASTA MENURUT PROVINSI DAN KEADAAN TANAMAN, 2011**
Tabel *Pepper Area and Production of Smallholders and Private Estates by Province and and Tree Crop Classifications, 2011* 32

Tabel 19. **LUAS AREAL DAN PRODUKSI LADA PERKEBUNAN RAKYAT DAN BESAR SWASTA MENURUT PROVINSI DAN KEADAAN TANAMAN, 2012 *)**
Tabel *Pepper Area and Production of Smallholders and Private Estates by Province and and Tree Crop Classifications, 2012 *)* 33

Tabel 20. **LUAS AREAL DAN PRODUKSI LADA PERKEBUNAN RAKYAT DAN BESAR SWASTA MENURUT PROVINSI DAN KEADAAN TANAMAN, 2013 **)**
Tabel *Pepper Area and Production of Smallholders and Private Estates by Province and and Tree Crop Classifications, 2013 **)* 34

Tabel 21. **VOLUME DAN NILAI EKSPOR, IMPOR KOMODITI LADA MENURUT NEGARA TUJUAN DAN ASAL, 2011**
Tabel *Pepper Volume and Value of Exports -Imports by Destination Countries and Producing Countries, 2011* 35

Tabel 22. **Perkembangan Harga Bulanan Komoditi Lada di Pasar Dalam Negeri, 2011**
Tabel *Annually Average Price Series of Pepper Commodity In Domestic Market, 2011* 37

Gambar 1. **Perbandingan Luas Areal dan Produksi Perkebunan Menurut Status Pengusahaan, Lada 2011**

Figure ***Pepper Area and Production by Category of Producer, Comparison Graph 2011***

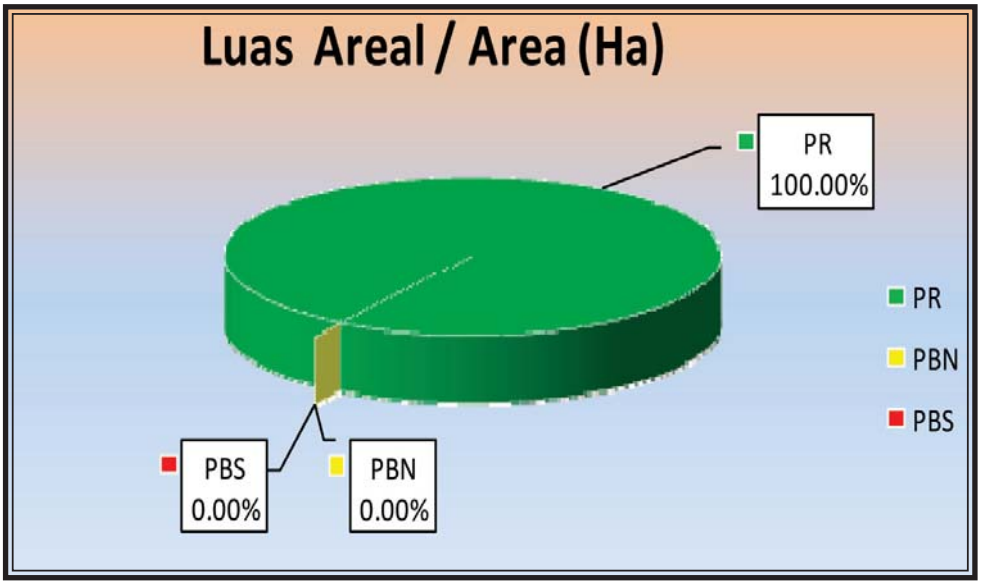

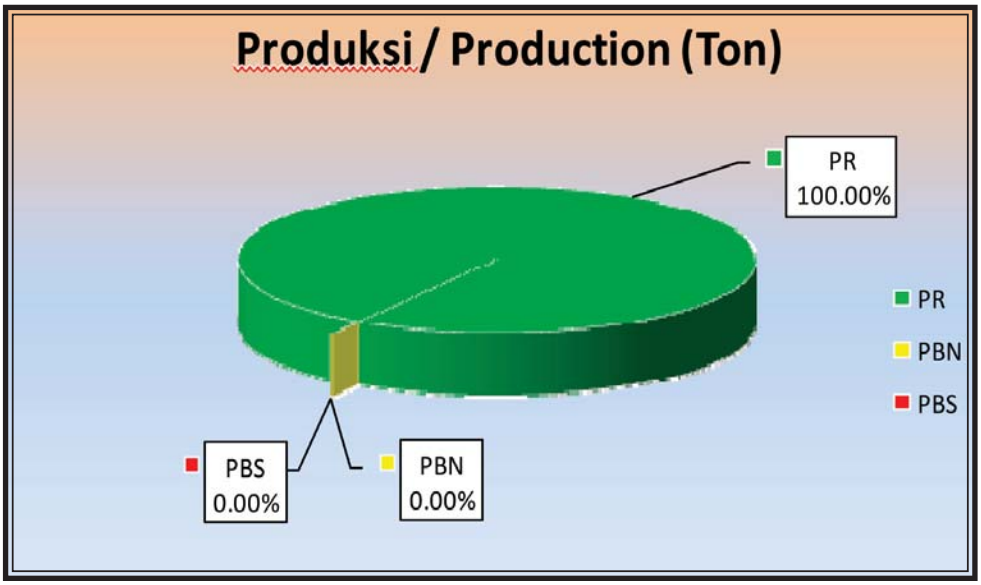

Gambar 2. **Perkembangan Luas Areal, Produksi, Produktivitas dan Ekspor-Impor, Lada Tahun 2006 - 2011**

Figure ***Pepper Area, Production, Productivity and Export-Inport, Trends Graph 2006 – 2011***

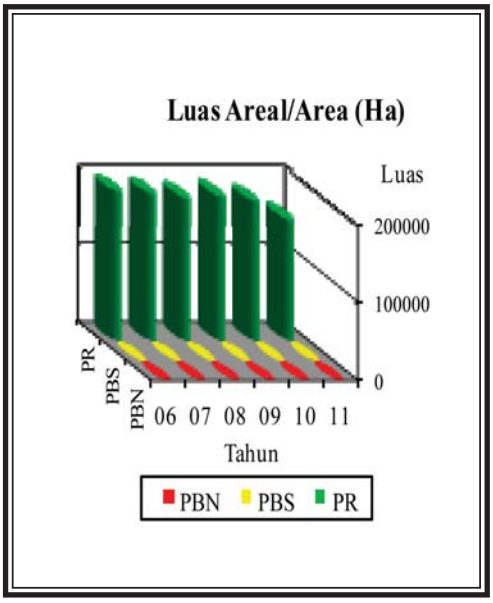

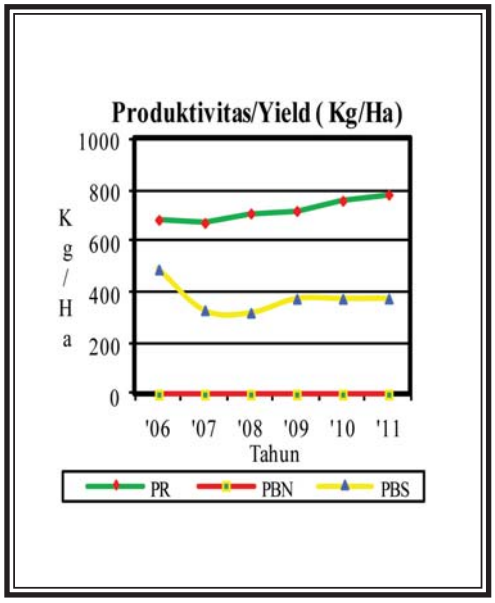

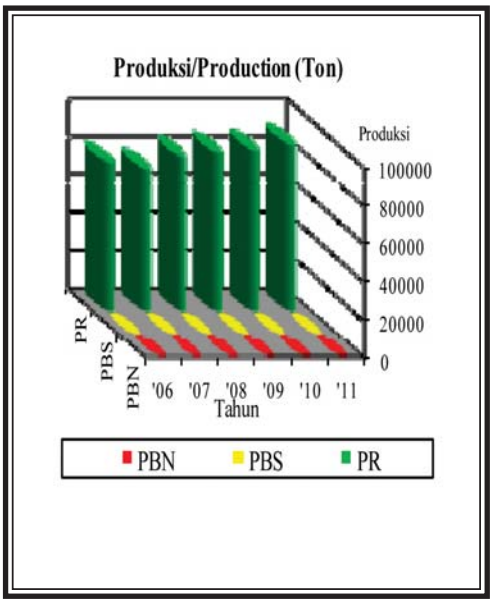

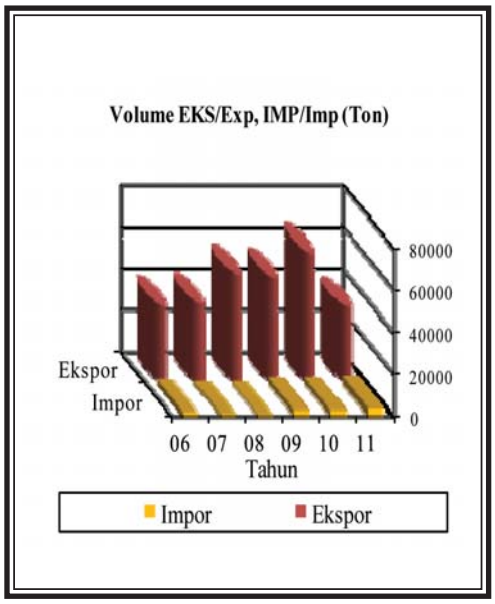

Tabel 1. LUAS AREAL DAN PRODUKSI LADA MENURUT PENGUSAHAAN TAHUN 1969 - 2014
Tabel Pepper, Area and Production by Farming Category, 1969 - 2014

Tahun/ *Year*	LUAS AREAL/Area (Ha)			Jumlah/ *Total*	PRODUKSI/Production (Ton)			Jumlah/ *Total*
	PR/ *Smallholders*	PBN/ *Government*	PBS/ *Private*		PR/ *Smallholders*	PBN/ *Government*	PBS/ *Private*	
1969	40.093	-	-	40.093	17.070	-	-	17.070
1970	45.063	-	-	45.063	17.219	-	-	17.219
1971	50.965	-	3	50.968	26.656	-	5	26.661
1972	45.831	-	3	45.834	30.801	-	1	30.802
1973	46.286	-	-	46.286	28.510	-	-	28.510
1974	48.903	-	-	48.903	27.492	-	-	27.492
1975	51.074	-	-	51.074	22.934	-	-	22.934
1976	53.817	-	-	53.817	36.854	-	-	36.854
1977	56.142	-	58	56.200	42.791	-	3	42.794
1978	64.397	-	180	64.577	46.135	-	24	46.159
1979	63.332	-	244	63.576	32.331	-	23	32.354
1980	68.310	-	244	68.554	36.603	-	23	36.626
1981	76.594	-	188	76.782	39.810	-	23	39.833
1982	76.955	-	109	77.064	39.599	-	48	39.647
1983	78.066	-	116	78.182	45.774	-	51	45.825
1984	80.949	-	19	80.968	46.048	-	2	46.050
1985	79.720	-	16	79.736	40.514	-	2	40.516
1986	81.105	-	10	81.115	46.368	-	5	46.373
1987	105.842	-	15	105.857	49.256	-	15	49.271
1988	106.647	-	83	106.730	65.257	-	21	65.278
1989	115.090	-	145	115.235	67.824	-	25	67.849
1990	127.398	-	184	127.582	69.850	-	49	69.899
1991	126.540	-	243	126.783	62.479	-	70	62.549
1992	126.706	-	494	127.200	64.886	-	128	65.014
1993	130.086	-	590	130.676	65.669	-	113	65.782
1994	127.185	-	488	127.673	53.952	-	91	54.043
1995	134.287	-	402	134.689	58.847	-	108	58.955
1996	126.292	-	340	126.632	52.080	-	88	52.168
1997	110.957	-	306	111.263	46.644	-	64	46.708
1998	130.885	-	380	131.265	64.469	-	69	64.538
1999	136.522	-	320	136.842	61.162	-	62	61.224
2000	150.213	-	318	150.531	68.963	-	124	69.087
2001	185.704	-	318	186.022	81.968	-	110	82.078
2002	203.772	-	296	204.068	90.097	-	84	90.181
2003	204.128	-	236	204.364	90.644	-	96	90.740
2004	201.248	-	236	201.484	76.959	-	49	77.008
2005	191.801	-	191	191.992	78.272	-	56	78.328
2006	192.572	-	32	192.604	77.521	-	12	77.533
2007	189.050	-	4	189.054	74.129	-	1.3	74.131
2008	183.078	-	4	183.082	80.419	-	1	80.420
2009	185.937	-	4	185.941	82.833	-	1	82.834
2010	179.314	-	4	179.318	83.662	-	2	83.663
2011	177.486	-	4	177.490	87.087	-	2	87.089
2012 *)	178.618	-	4	178.622	88.158	-	2	88.160
2013 **)	182.724	-	4	182.728	89.722	-	2	89.724
2014 ***)	196.450	-	4	196.454	91.580	-	2	91.582

DIREKTORAT JENDERAL PERKEBUNAN
Directorate General of Estate

Keterangan/*Note* :
1. *) Angka Sementara/*Prelimenary*
2. **) Angka Estimasi/*Estimation*
3. ***) Angka Estimasi Renstra 2010-2014

Tabel 2. PERKEMBANGAN LUAS AREAL DAN PRODUKSI LADA MENURUT STATUS PENGUSAHAAN DAN KEADAAN TANAMAN, 2007 - 2013

Tabel Pepper Area and Production Series by Category of Producers and Tree Crop Classification, 2007 - 2013

No.	Provinsi/*Province*	Luas Areal/*Area (Ha)*				Produksi *Production* (Ton)	Rerata Produksi/ *Yield* (Kg/Ha)	Jumlah Petani (KK)/ Tenaga Kerja PBN/PBS (TK)
		TBM/ *Immature*	TM/ *Mature*	TTM/TR/ *Damaged*	Jumlah/ *Total*			
1.	**TAHUN 2007**							
	RAKYAT/*Smallholders*	43.395	112.998	32.656	189.050	74.129	656	317.809
	NEGARA/*Government*	-	-	-	-	-	-	-
	SWASTA/*Private*	-	4	-	4	1	325	14
	JUMLAH/TOTAL	**43.395**	**113.002**	**32.656**	**189.054**	**74.131**	**656**	**317.823**
2.	**TAHUN 2008**							
	RAKYAT/*Smallholders*	37.456	114.566	31.055	183.078	80.419	702	324.022
	NEGARA/*Government*	-	-	-	-	-	-	-
	SWASTA/*Private*	-	4	-	4	1	325	14
	JUMLAH/TOTAL	**37.456**	**114.570**	**31.055**	**183.082**	**80.420**	**702**	**324.036**
3.	**TAHUN 2009**							
	RAKYAT/*Smallholders*	40.676	113.679	31.583	185.938	82.833	729	327.340
	NEGARA/*Government*	-	-	-	-	-	-	-
	SWASTA/*Private*	-	4	-	4	1	350	14
	JUMLAH/TOTAL	**40.676**	**113.683**	**31.583**	**185.942**	**82.834**	**729**	**327.354**
4.	**TAHUN 2010**							
	RAKYAT/*Smallholders*	41.177	110.617	27.520	179.314	83.662	756	321.484
	NEGARA/*Government*	-	-	-	-	-	-	-
	SWASTA/*Private*	-	4	-	4	2	363	14
	JUMLAH/TOTAL	**41.177**	**110.621**	**27.520**	**179.318**	**83.664**	**756**	**321.498**
5.	**TAHUN 2011**							
	RAKYAT/*Smallholders*	41.028	111.064	25.394	177.486	87.087	784	320.610
	NEGARA/*Government*	-	-	-	-	-	-	-
	SWASTA/*Private*	-	4	-	4	2	388	14
	JUMLAH/TOTAL	**41.028**	**111.068**	**25.394**	**177.490**	**87.089**	**784**	**320.624**
6.	**TAHUN 2012*)**							
	RAKYAT/*Smallholders*	41.928	112.373	24.317	178.618	88.158	785	323.309
	NEGARA/*Government*	-	-	-	-	-	-	-
	SWASTA/*Private*	-	4	-	4	2	388	14
	JUMLAH/TOTAL	**41.928**	**112.377**	**24.317**	**178.622**	**88.159**	**784**	**323.323**
7.	**TAHUN 2013**)**							
	RAKYAT/*Smallholders*	44.261	115.359	23.104	182.724	89.722	778	328.986
	NEGARA/*Government*	-	-	-	-	-	-	-
	SWASTA/*Private*	-	4	-	4	2	388	14
	JUMLAH/TOTAL	**44.261**	**115.363**	**23.104**	**182.728**	**89.724**	**778**	**329.000**

DIREKTORAT JENDERAL PERKEBUNAN
Directorate General of Estate

Keterangan/*Note* :
1. *) Angka Sementara/*Prelimenary*
2. **) Angka Estimasi/*Estimation*

Tabel 3 **VOLUME DAN NILAI EKSPOR, IMPOR L A D A INDONESIA, 1973 - 2011**
Tabel ***Pepper, Export and Import in Indonesia, 1973 - 2011***

Tahun	EKSPOR		IMPOR	
	VOLUME (Ton)	NILAI (000 US$)	VOLUME (Ton)	NILAI (000 US$)
1973	24.876	28.942	-	-
1974	15.858	24.306	-	-
1975	15.245	22.866	92	28
1976	30.831	47.020	128	58
1977	30.856	64.955	7	14
1978	37.038	68.672	5	15
1979	24.955	46.582	-	-
1980	29.680	50.106	2	4
1981	33.996	47.151	11	31
1982	36.327	44.874	4	11
1983	45.086	52.228	4	13
1984	33.819	64.293	3	11
1985	26.203	78.418	7	88
1986	29.566	136.953	1	5
1987	29.996	148.711	6	81
1988	41.575	144.597	1	4
1989	42.852	110.978	3	8
1990	48.442	80.575	198	17
1991	50.300	66.820	11	22
1992	62.317	62.406	17	39
1993	27.689	46.044	27	37
1994	36.045	78.636	15	41
1995	57.781	155.430	29	60
1996	36.848	98.864	29	93
1997	33.386	163.144	1.034	2.076
1998	38.724	188.917	16.485	18.233
1999	36.293	191.241	528	404
2000	65.011	221.090	707	2.654
2001	53.638	100.507	3.308	4.302
2002	63.214	89.197	2.279	3.115
2003	51.546	93.445	250	173
2004	34.302	58.897	339	290
2005	34.556	58.468	842	516
2006	36.953	77.258	2.339	994
2007	38.447	132.495	1.395	729
2008	52.407	185.701	1.255	918
2009	50.642	140.313	3.327	1.528
2010	62.599	245.924	3.312	2.679
2011	36.487	214.681	4.096	9.229

DIREKTORAT JENDERAL PERKEBUNAN
Directorate General of Estate

Sumber/*Source* :
Badan Pusat Statistik
Central Bureau of Statistics

Tabel 4. LUAS AREAL DAN PRODUKSI LADA MENURUT PROVINSI DAN STATUS PENGUSAHAANNYA, 2011

Tabel Pepper area and production by Province and Farming Category, 2011

No.	Provinsi/*Province*	Perkebunan Rakyat *Smallhoders*		Perkebunan Negara *Government*		Perkebunan Swasta *Private*		Jumlah/*Total*	
		Luas/ *Area* (Ha)	Produksi *Production* (Ton)	Luas/ *Area* (Ha)	Produksi *Production* (Ton)	Luas/ *Area* (Ha)	Produksi *Production* (Ton)	Luas/ *Area* (Ha)	Produksi *Production* (Ton)
1.	ACEH	897	260	-	-	-	-	897	260
2.	SUMATERA UTARA	156	90	-	-	-	-	156	90
3.	SUMATERA BARAT	487	156	-	-	-	-	487	156
4.	R I A U	12	3	-	-	-	-	12	3
5.	KEPULAUAN RIAU	280	44	-	-	-	-	280	44
6.	J A M B I	236	44	-	-	-	-	236	44
7.	SUMATERA SELATAN	11.378	9.198	-	-	-	-	11.378	9.198
8.	KEP. BANGKA BELITUNG	39.165	28.242	-	-	-	-	39.165	28.242
9.	BENGKULU	5.007	2.572	-	-	-	-	5.007	2.572
10.	LAMPUNG	63.679	22.121	-	-	-	-	63.679	22.121
	SUMATERA	**121.297**	**62.730**	-	-	-	-	**121.297**	**62.730**
11.	DKI. JAKARTA	-	-	-	-	-	-	-	-
12.	JAWA BARAT	2.557	895	-	-	-	-	2.557	895
13.	BANTEN	1.050	142	-	-	-	-	1.050	142
14.	JAWA TENGAH	1.578	983	-	-	-	-	1.578	983
15.	D.I. YOGYAKARTA	47	9	-	-	-	-	47	9
16.	JAWA TIMUR	1.017	400	-	-	4	2	1.021	402
	JAWA	**6.249**	**2.429**	**-**	**-**	**4**	**2**	**6.253**	**2.431**
17.	B A L I	20	2	-	-	-	-	20	2
18.	NUSA TENGGARA BARAT	122	10	-	-	-	-	122	10
19.	NUSA TENGGARA TIMUR	564	81	-	-	-	-	564	81
	NUSA TENGGARA	**706**	**92**	**-**	**-**	**-**	**-**	**706**	**92**
20.	KALIMANTAN BARAT	8.347	4.123	-	-	-	-	8.347	4.123
21.	KALIMANTAN TENGAH	2.368	896	-	-	-	-	2.368	896
22.	KALIMANTAN SELATAN	851	264	-	-	-	-	851	264
23.	KALIMANTAN TIMUR	10.650	7.850	-	-	-	-	10.650	7.850
	KALIMANTAN	**22.216**	**13.133**	**-**	**-**	**-**	**-**	**22.216**	**13.133**
24.	SULAWESI UTARA	430	68	-	-	-	-	430	68
25.	GORONTALO	-	-	-	-	-	-	-	-
26.	SULAWESI TENGAH	2.026	213	-	-	-	-	2.026	213
27.	SULAWESI SELATAN	11.804	4.647	-	-	-	-	11.804	4.647
28.	SULAWESI BARAT	717	44	-	-	-	-	717	44
29.	SULAWESI TENGGARA	11.921	3.713	-	-	-	-	11.921	3.713
	SULAWESI	**26.898**	**8.685**	**-**	**-**	**-**	**-**	**26.898**	**8.685**
30.	M A L U K U	-	-	-	-	-	-	-	-
31.	MALUKU UTARA	71	6	-	-	-	-	71	6
32.	PAPUA	49	12	-	-	-	-	49	12
33.	PAPUA BARAT	-	-	-	-	-	-	-	-
	MALUKU + PAPUA	**120**	**18**	**-**	**-**	**-**	**-**	**120**	**18**
	I N D O N E S I A	**177.486**	**87.087**	**-**	**-**	**4**	**2**	**177.490**	**87.089**

DIREKTORAT JENDERAL PERKEBUNAN

Directorate General of Estate

Keterangan/*Note* :

1. Angka Tetap/Fixed
2. Wujud Produksi/*Production* : Lada Kering/*Dried Papper*

Tabel 5. LUAS AREAL DAN PRODUKSI LADA MENURUT PROVINSI DAN STATUS PENGUSAHAANNYA, 2012 *)

Tabel Pepper area and production by Province and Farming Category, 2012 *)

No.	Provinsi/*Province*	Perkebunan Rakyat *Smallhoders*		Perkebunan Negara *Government*		Perkebunan Swasta *Private*		Jumlah/*Total*	
		Luas/ *Area* (Ha)	Produksi *Production* (Ton)	Luas/ *Area* (Ha)	Produksi *Production* (Ton)	Luas/ *Area* (Ha)	Produksi *Production* (Ton)	Luas/ *Area* (Ha)	Produksi *Production* (Ton)
1.	ACEH	902	271	-	-	-	-	902	271
2.	SUMATERA UTARA	157	92	-	-	-	-	157	92
3.	SUMATERA BARAT	489	159	-	-	-	-	489	159
4.	R I A U	15	3	-	-	-	-	15	3
5.	KEPULAUAN RIAU	282	45	-	-	-	-	282	45
6.	J A M B I	238	47	-	-	-	-	238	47
7.	SUMATERA SELATAN	11.466	9.303	-	-	-	-	11.466	9.303
8.	KEP. BANGKA BELITUNG	39.032	29.190	-	-	-	-	39.032	29.190
9.	BENGKULU	5.005	2.591	-	-	-	-	5.005	2.591
10.	LAMPUNG	63.568	22.267	-	-	-	-	63.568	22.267
	SUMATERA	**121.155**	**63.968**	-	-	-	-	**121.155**	**63.968**
11.	DKI. JAKARTA	-	-	-	-	-	-	-	-
12.	JAWA BARAT	2.562	908	-	-	-	-	2.562	908
13.	BANTEN	1.054	146	-	-	-	-	1.054	146
14.	JAWA TENGAH	1.582	997	-	-	-	-	1.582	997
15.	D.I. YOGYAKARTA	50	10	-	-	-	-	50	10
16.	JAWA TIMUR	1.023	417	-	-	4	2	1.027	419
	JAWA	**6.271**	**2.478**	**-**	**-**	**4**	**2**	**6.275**	**2.480**
17.	B A L I	20	2	-	-	-	-	20	2
18.	NUSA TENGGARA BARAT	132	10	-	-	-	-	132	10
19.	NUSA TENGGARA TIMUR	721	85	-	-	-	-	721	85
	NUSA TENGGARA	**873**	**97**	**-**	**-**	**-**	**-**	**873**	**97**
20.	KALIMANTAN BARAT	8.360	4.183	-	-	-	-	8.360	4.183
21.	KALIMANTAN TENGAH	2.749	918	-	-	-	-	2.749	918
22.	KALIMANTAN SELATAN	977	272	-	-	-	-	977	272
23.	KALIMANTAN TIMUR	10.662	7.916	-	-	-	-	10.662	7.916
	KALIMANTAN	**22.749**	**13.289**	**-**	**-**	**-**	**-**	**22.749**	**13.289**
24.	SULAWESI UTARA	487	70	-	-	-	-	487	70
25.	GORONTALO	-	-	-	-	-	-	-	-
26.	SULAWESI TENGAH	2.107	235	-	-	-	-	2.107	235
27.	SULAWESI SELATAN	11.854	4.703	-	-	-	-	11.854	4.703
28.	SULAWESI BARAT	910	47	-	-	-	-	910	47
29.	SULAWESI TENGGARA	12.068	3.253	-	-	-	-	12.068	3.253
	SULAWESI	**27.426**	**8.307**	**-**	**-**	**-**	**-**	**27.426**	**8.307**
30.	M A L U K U	-	-	-	-	-	-	-	-
31.	MALUKU UTARA	95	7	-	-	-	-	95	7
32.	PAPUA	50	12	-	-	-	-	50	12
33.	PAPUA BARAT	-	-	-	-	-	-	-	-
	MALUKU + PAPUA	**145**	**19**	**-**	**-**	**-**	**-**	**145**	**19**
	I N D O N E S I A	**178.618**	**88.158**	**-**	**-**	**4**	**2**	**178.622**	**88.160**

DIREKTORAT JENDERAL PERKEBUNAN

Directorate General of Estate

Keterangan/*Note* :

1. *) Angka Sementara/*Preliminary*
2. Wujud Produksi/*Production* : Lada Kering/D*ried Papper*

Tabel 6. LUAS AREAL DAN PRODUKSI LADA MENURUT PROVINSI DAN STATUS PENGUSAHAANNYA, 2013 **)

Tabel Pepper area and production by Province and Farming Category, 2013 **)

No.	Provinsi/*Province*	Perkebunan Rakyat *Smallhoders*		Perkebunan Negara *Government*		Perkebunan Swasta *Private*		Jumlah/*Total*	
		Luas/ *Area* (Ha)	Produksi *Production* (Ton)	Luas/ *Area* (Ha)	Produksi *Production* (Ton)	Luas/ *Area* (Ha)	Produksi *Production* (Ton)	Luas/ *Area* (Ha)	Produksi *Production* (Ton)
1.	ACEH	906	281	-	-	-	-	906	281
2.	SUMATERA UTARA	159	94	-	-	-	-	159	94
3.	SUMATERA BARAT	492	163	-	-	-	-	492	163
4.	R I A U	19	3	-	-	-	-	19	3
5.	KEPULAUAN RIAU	285	47	-	-	-	-	285	47
6.	J A M B I	239	51	-	-	-	-	239	51
7.	SUMATERA SELATAN	11.555	9.408	-	-	-	-	11.555	9.408
8.	KEP. BANGKA BELITUNG	38.916	30.114	-	-	-	-	38.916	30.114
9.	BENGKULU	5.005	2.609	-	-	-	-	5.005	2.609
10.	LAMPUNG	63.474	22.415	-	-	-	-	63.474	22.415
	SUMATERA	**121.050**	**65.186**	-	-	-	-	**121.050**	**65.186**
11.	DKI. JAKARTA	-	-	-	-	-	-	-	-
12.	JAWA BARAT	2.566	921	-	-	-	-	2.566	921
13.	BANTEN	1.057	151	-	-	-	-	1.057	151
14.	JAWA TENGAH	1.585	1.012	-	-	-	-	1.585	1.012
15.	D.I. YOGYAKARTA	55	10	-	-	-	-	55	10
16.	JAWA TIMUR	1.029	433	-	-	4	2	1.033	435
	JAWA	**6.293**	**2.527**	**-**	**-**	**4**	**2**	**6.297**	**2.528**
17.	B A L I	20	2	-	-	-	-	20	2
18.	NUSA TENGGARA BARAT	148	10	-	-	-	-	148	10
19.	NUSA TENGGARA TIMUR	958	91	-	-	-	-	958	91
	NUSA TENGGARA	**1.125**	**103**	**-**	**-**	**-**	**-**	**1.125**	**103**
20.	KALIMANTAN BARAT	8.378	4.243	-	-	-	-	8.378	4.243
21.	KALIMANTAN TENGAH	3.338	950	-	-	-	-	3.338	950
22.	KALIMANTAN SELATAN	1.170	283	-	-	-	-	1.170	283
23.	KALIMANTAN TIMUR	10.676	7.983	-	-	-	-	10.676	7.983
	KALIMANTAN	**23.562**	**13.458**	**-**	**-**	**-**	**-**	**23.562**	**13.458**
24.	SULAWESI UTARA	575	73	-	-	-	-	575	73
25.	GORONTALO	-	-	-	-	-	-	-	-
26.	SULAWESI TENGAH	2.189	255	-	-	-	-	2.189	255
27.	SULAWESI SELATAN	11.908	4.759	-	-	-	-	11.908	4.759
28.	SULAWESI BARAT	1.203	51	-	-	-	-	1.203	51
29.	SULAWESI TENGGARA	14.635	3.291	-	-	-	-	14.635	3.291
	SULAWESI	**30.510**	**8.429**	**-**	**-**	**-**	**-**	**30.510**	**8.429**
30.	M A L U K U	-	-	-	-	-	-	-	-
31.	MALUKU UTARA	131	7	-	-	-	-	131	7
32.	PAPUA	52	12	-	-	-	-	52	12
33.	PAPUA BARAT	-	-	-	-	-	-	-	-
	MALUKU + PAPUA	**183**	**20**	**-**	**-**	**-**	**-**	**183**	**20**
	I N D O N E S I A	**182.724**	**89.722**	**-**	**-**	**4**	**2**	**182.728**	**89.724**

DIREKTORAT JENDERAL PERKEBUNAN

Directorate General of Estate

Keterangan/*Note* :

1. **) Angka Estimas*i/Estimation*
2. Wujud Produksi/*Production* : Lada Kering/D*ried Papper*

Tabel 7. **LUAS TANAMAN MENGHASILKAN (TM) DAN PRODUKSI MENURUT PROVINSI DAN STATUS PENGUSAHAANNYA, 2011**

Tabel ***Pepper Mature Area and Production by Province and Farming Category, 2011***

No.	Provinsi/*Province*	Perkebunan Rakyat *Smallhoders*		Perkebunan Negara *Government*		Perkebunan Swasta *Private*		Jumlah/*Total*	
		Luas TM/ *Mature* (Ha)	Produksi *Production* (Ton)	Luas TM/ *Mature* (Ha)	Produksi *Production* (Ton)	Luas TM/ *Mature* (Ha)	Produksi *Production* (Ton)	Luas TM/ *Mature* (Ha)	Produksi *Production* (Ton)
1.	ACEH	424	260	-	-	-	-	424	260
2.	SUMATERA UTARA	127	90	-	-	-	-	127	90
3.	SUMATERA BARAT	424	156	-	-	-	-	424	156
4.	R I A U	6	3	-	-	-	-	6	3
5.	KEPULAUAN RIAU	157	44	-	-	-	-	157	44
6.	J A M B I	62	44	-	-	-	-	62	44
7.	SUMATERA SELATAN	8.207	9.198	-	-	-	-	8.207	9.198
8.	KEP. BANGKA BELITUNG	15.429	28.242	-	-	-	-	15.429	28.242
9.	BENGKULU	3.690	2.572	-	-	-	-	3.690	2.572
10.	LAMPUNG	48.380	22.121	-	-	-	-	48.380	22.121
	SUMATERA	**76.907**	**62.730**	-	-	-	-	**76.907**	**62.730**
11.	DKI. JAKARTA	-	-	-	-	-	-	-	-
12.	JAWA BARAT	1.488	895	-	-	-	-	1.488	895
13.	BANTEN	580	142	-	-	-	-	580	142
14.	JAWA TENGAH	991	983	-	-	-	-	991	983
15.	D.I. YOGYAKARTA	38	9	-	-	-	-	38	9
16.	JAWA TIMUR	530	400	-	-	4	2	534	402
	JAWA	**3.627**	**2.429**	**-**	**-**	**4**	**2**	**3.631**	**2.431**
17.	B A L I	19	2	-	-	-	-	19	2
18.	NUSA TENGGARA BARAT	48	10	-	-	-	-	48	10
19.	NUSA TENGGARA TIMUR	245	81	-	-	-	-	245	81
	NUSA TENGGARA	**312**	**92**	**-**	**-**	**-**	**-**	**312**	**92**
20.	KALIMANTAN BARAT	4.544	4.123	-	-	-	-	4.544	4.123
21.	KALIMANTAN TENGAH	989	896	-	-	-	-	989	896
22.	KALIMANTAN SELATAN	494	264	-	-	-	-	494	264
23.	KALIMANTAN TIMUR	7.764	7.850	-	-	-	-	7.764	7.850
	KALIMANTAN	**13.791**	**13.133**	**-**	**-**	**-**	**-**	**13.791**	**13.133**
24.	SULAWESI UTARA	205	68	-	-	-	-	205	68
25.	GORONTALO	-	-	-	-	-	-	-	-
26.	SULAWESI TENGAH	448	213	-	-	-	-	448	213
27.	SULAWESI SELATAN	7.640	4.647	-	-	-	-	7.640	4.647
28.	SULAWESI BARAT	222	44	-	-	-	-	222	44
29.	SULAWESI TENGGARA	7.851	3.713	-	-	-	-	7.851	3.713
	SULAWESI	**16.366**	**8.685**	**-**	**-**	**-**	**-**	**16.366**	**8.685**
30.	M A L U K U	-	-	-	-	-	-	-	-
31.	MALUKU UTARA	25	6	-	-	-	-	25	6
32.	PAPUA	37	12	-	-	-	-	37	12
33.	PAPUA BARAT	-	-	-	-	-	-	-	-
	MALUKU + PAPUA	**62**	**18**	**-**	**-**	**-**	**-**	**62**	**18**
	I N D O N E S I A	**111.064**	**87.087**	**-**	**-**	**4**	**2**	**111.068**	**87.089**

DIREKTORAT JENDERAL PERKEBUNAN

Directorate General of Estate

Keterangan/*Note* :

1. Angka Tetap/Fixed
2. Wujud Produksi/*Production* : Lada Kering/*Dried Papper*

Tabel 8. **LUAS TANAMAN MENGHASILKAN (TM) DAN PRODUKSI MENURUT PROVINSI DAN STATUS PENGUSAHAANNYA, 2012 *)**

Tabel ***Pepper Mature Area and Production by Province and Farming Category, 2012 *)***

No.	Provinsi/*Province*	Perkebunan Rakyat *Smallhoders*		Perkebunan Negara *Government*		Perkebunan Swasta *Private*		Jumlah/*Total*	
		Luas/ *Area* (Ha)	Produksi *Production* (Ton)	Luas/ *Area* (Ha)	Produksi *Production* (Ton)	Luas/ *Area* (Ha)	Produksi *Production* (Ton)	Luas/ *Area* (Ha)	Produksi *Production* (Ton)
1.	ACEH	438	271	-	-	-	-	438	271
2.	SUMATERA UTARA	127	92	-	-	-	-	127	92
3.	SUMATERA BARAT	425	159	-	-	-	-	425	159
4.	R I A U	6	3	-	-	-	-	6	3
5.	KEPULAUAN RIAU	160	45	-	-	-	-	160	45
6.	J A M B I	66	47	-	-	-	-	66	47
7.	SUMATERA SELATAN	8.294	9.303	-	-	-	-	8.294	9.303
8.	KEP. BANGKA BELITUNG	16.165	29.190	-	-	-	-	16.165	29.190
9.	BENGKULU	3.703	2.591	-	-	-	-	3.703	2.591
10.	LAMPUNG	48.510	22.267	-	-	-	-	48.510	22.267
	SUMATERA	**77.894**	**63.968**	-	-	-	-	**77.894**	**63.968**
11.	DKI. JAKARTA	-	-	-	-	-	-	-	-
12.	JAWA BARAT	1.511	908	-	-	-	-	1.511	908
13.	BANTEN	594	146	-	-	-	-	594	146
14.	JAWA TENGAH	1.007	997	-	-	-	-	1.007	997
15.	D.I. YOGYAKARTA	38	10	-	-	-	-	38	10
16.	JAWA TIMUR	549	417	-	-	4	2	553	419
	JAWA	**3.699**	**2.478**	**-**	**-**	**4**	**2**	**3.703**	**2.480**
17.	B A L I	19	2	-	-	-	-	19	2
18.	NUSA TENGGARA BARAT	48	10	-	-	-	-	48	10
19.	NUSA TENGGARA TIMUR	258	85	-	-	-	-	258	85
	NUSA TENGGARA	**326**	**97**	**-**	**-**	**-**	**-**	**326**	**97**
20.	KALIMANTAN BARAT	4.615	4.183	-	-	-	-	4.615	4.183
21.	KALIMANTAN TENGAH	1.021	918	-	-	-	-	1.021	918
22.	KALIMANTAN SELATAN	504	272	-	-	-	-	504	272
23.	KALIMANTAN TIMUR	7.808	7.916	-	-	-	-	7.808	7.916
	KALIMANTAN	**13.949**	**13.289**	**-**	**-**	**-**	**-**	**13.949**	**13.289**
24.	SULAWESI UTARA	209	70	-	-	-	-	209	70
25.	GORONTALO	-	-	-	-	-	-	-	-
26.	SULAWESI TENGAH	519	235	-	-	-	-	519	235
27.	SULAWESI SELATAN	7.729	4.703	-	-	-	-	7.729	4.703
28.	SULAWESI BARAT	239	47	-	-	-	-	239	47
29.	SULAWESI TENGGARA	7.745	3.253	-	-	-	-	7.745	3.253
	SULAWESI	**16.442**	**8.307**	**-**	**-**	**-**	**-**	**16.442**	**8.307**
30.	M A L U K U	-	-	-	-	-	-	-	-
31.	MALUKU UTARA	27	7	-	-	-	-	27	7
32.	PAPUA	37	12	-	-	-	-	37	12
33.	PAPUA BARAT	-	-	-	-	-	-	-	-
	MALUKU + PAPUA	**64**	**19**	**-**	**-**	**-**	**-**	**64**	**19**
	I N D O N E S I A	**112.373**	**88.158**	**-**	**-**	**4**	**2**	**112.377**	**88.160**

DIREKTORAT JENDERAL PERKEBUNAN

Directorate General of Estate

Keterangan/*Note* :

1. *) Angka Sementara/*Preliminary*
2. Wujud Produksi/*Production* : Lada Kering/D*ried Papper*

Tabel 9. **LUAS TANAMAN MENGHASILKAN (TM) DAN PRODUKSI MENURUT PROVINSI DAN STATUS PENGUSAHAANNYA, 2013 **)**

Tabel ***Pepper Mature Area and Production by Province and Farming Category, 2013 **)***

No.	Provinsi/*Province*	Perkebunan Rakyat *Smallhoders*		Perkebunan Negara *Government*		Perkebunan Swasta *Private*		Jumlah/*Total*	
		Luas/ *Area* (Ha)	Produksi *Production* (Ton)	Luas/ *Area* (Ha)	Produksi *Production* (Ton)	Luas/ *Area* (Ha)	Produksi *Production* (Ton)	Luas/ *Area* (Ha)	Produksi *Production* (Ton)
1.	ACEH	453	281	-	-	-	-	453	281
2.	SUMATERA UTARA	128	94	-	-	-	-	128	94
3.	SUMATERA BARAT	426	163	-	-	-	-	426	163
4.	R I A U	7	3	-	-	-	-	7	3
5.	KEPULAUAN RIAU	163	47	-	-	-	-	163	47
6.	J A M B I	69	51	-	-	-	-	69	51
7.	SUMATERA SELATAN	8.381	9.408	-	-	-	-	8.381	9.408
8.	KEP. BANGKA BELITUNG	16.883	30.114	-	-	-	-	16.883	30.114
9.	BENGKULU	3.717	2.609	-	-	-	-	3.717	2.609
10.	LAMPUNG	48.642	22.415	-	-	-	-	48.642	22.415
	SUMATERA	**78.868**	**65.186**	-	-	-	-	**78.868**	**65.186**
11.	DKI. JAKARTA	-	-	-	-	-	-	-	-
12.	JAWA BARAT	1.534	921	-	-	-	-	1.534	921
13.	BANTEN	607	151	-	-	-	-	607	151
14.	JAWA TENGAH	1.023	1.012	-	-	-	-	1.023	1.012
15.	D.I. YOGYAKARTA	38	10	-	-	-	-	38	10
16.	JAWA TIMUR	567	433	-	-	4	2	571	435
	JAWA	**3.770**	**2.527**	**-**	**-**	**4**	**2**	**3.774**	**2.529**
17.	B A L I	19	2	-	-	-	-	19	2
18.	NUSA TENGGARA BARAT	50	10	-	-	-	-	50	10
19.	NUSA TENGGARA TIMUR	279	91	-	-	-	-	279	91
	NUSA TENGGARA	**347**	**103**	**-**	**-**	**-**	**-**	**347**	**103**
20.	KALIMANTAN BARAT	4.687	4.243	-	-	-	-	4.687	4.243
21.	KALIMANTAN TENGAH	1.072	950	-	-	-	-	1.072	950
22.	KALIMANTAN SELATAN	519	283	-	-	-	-	519	283
23.	KALIMANTAN TIMUR	7.853	7.983	-	-	-	-	7.853	7.983
	KALIMANTAN	**14.132**	**13.458**	**-**	**-**	**-**	**-**	**14.132**	**13.458**
24.	SULAWESI UTARA	217	73	-	-	-	-	217	73
25.	GORONTALO	-	-	-	-	-	-	-	-
26.	SULAWESI TENGAH	591	255	-	-	-	-	591	255
27.	SULAWESI SELATAN	7.819	4.759	-	-	-	-	7.819	4.759
28.	SULAWESI BARAT	265	51	-	-	-	-	265	51
29.	SULAWESI TENGGARA	9.282	3.291	-	-	-	-	9.282	3.291
	SULAWESI	**18.174**	**8.429**	**-**	**-**	**-**	**-**	**18.174**	**8.429**
30.	M A L U K U	-	-	-	-	-	-	-	-
31.	MALUKU UTARA	30	7	-	-	-	-	30	7
32.	PAPUA	37	12	-	-	-	-	37	12
33.	PAPUA BARAT	-	-	-	-	-	-	-	-
	MALUKU + PAPUA	**67**	**20**	**-**	**-**	**-**	**-**	**67**	**20**
	I N D O N E S I A	**115.359**	**89.722**	**-**	**-**	**4**	**2**	**115.363**	**89.724**

DIREKTORAT JENDERAL PERKEBUNAN

Directorate General of Estate

Keterangan/*Note* :

1. **) Angka Estimas*i/Estimation*
2. Wujud Produksi/*Production* : Lada Kering/D*ried Papper*

Tabel 10. LUAS AREAL DAN PRODUKSI L A D A PERKEBUNAN RAKYAT MENURUT PROVINSI DAN KEADAAN TANAMAN, 2011

Tabel Pepper Area and Production of Smallholders by Province and Tree Crop Classifications, 2011

No.	Provinsi/*Province*	Luas Areal/*Area (Ha)*				Produksi *Production* (Ton)	Rerata Produksi/ *Yield* (Kg/Ha)	Jumlah Petani/ *Farmers* (KK)
		TBM/ *Immature*	TM/ *Mature*	TTM/TR/ *Damaged*	Jumlah/ *Total*			
1.	ACEH	332	424	141	897	260	613	1.848
2.	SUMATERA UTARA	16	127	13	156	90	707	763
3.	SUMATERA BARAT	59	424	4	487	156	368	416
4.	R I A U	5	6	1	12	3	500	28
5.	KEPULAUAN RIAU	74	157	49	280	44	280	857
6.	J A M B I	80	62	94	236	44	710	1.297
7.	SUMATERA SELATAN	2.555	8.207	616	11.378	9.198	1.121	20.972
8.	KEP. BANGKA BELITUNG	16.250	15.429	7.485	39.165	28.242	1.830	44.934
9.	BENGKULU	629	3.690	688	5.007	2.572	697	11.003
10.	LAMPUNG	7.431	48.380	7.868	63.679	22.121	457	106.133
	SUMATERA	**27.432**	**76.907**	**16.959**	**121.297**	**62.730**	**816**	**188.251**
11.	DKI. JAKARTA	-	-	-	-	-	-	-
12.	JAWA BARAT	611	1.488	457	2.557	895	601	16.887
13.	BANTEN	336	580	134	1.050	142	244	1.753
14.	JAWA TENGAH	416	991	171	1.578	983	992	11.882
15.	D.I. YOGYAKARTA	7	38	2	47	9	248	266
16.	JAWA TIMUR	433	530	54	1.017	400	755	9.929
	JAWA	**1.803**	**3.627**	**819**	**6.249**	**2.429**	**670**	**40.717**
17.	B A L I	-	19	1	20	2	87	913
18.	NUSA TENGGARA BARAT	22	48	53	122	10	204	195
19.	NUSA TENGGARA TIMUR	290	245	29	564	81	331	904
	NUSA TENGGARA	**312**	**312**	**83**	**706**	**92**	**296**	**2.012**
20.	KALIMANTAN BARAT	1.883	4.544	1.920	8.347	4.123	907	19.727
21.	KALIMANTAN TENGAH	749	989	630	2.368	896	906	2.369
22.	KALIMANTAN SELATAN	242	494	115	851	264	534	3.097
23.	KALIMANTAN TIMUR	1.660	7.764	1.226	10.650	7.850	1.011	9.933
	KALIMANTAN	**4.534**	**13.791**	**3.891**	**22.216**	**13.133**	**952**	**35.126**
24.	SULAWESI UTARA	113	205	112	430	68	330	1.031
25.	GORONTALO	-	-	-	-	-	-	-
26.	SULAWESI TENGAH	1.468	448	110	2.026	213	476	1.945
27.	SULAWESI SELATAN	2.547	7.640	1.617	11.804	4.647	608	30.593
28.	SULAWESI BARAT	363	222	132	717	44	198	883
29.	SULAWESI TENGGARA	2.408	7.851	1.662	11.921	3.713	473	19.800
	SULAWESI	**6.899**	**16.366**	**3.633**	**26.898**	**8.685**	**531**	**54.252**
30.	M A L U K U	-	-	-	-	-	-	-
31.	MALUKU UTARA	44	25	2	71	6	252	97
32.	PAPUA	3	37	9	49	12	320	155
33.	PAPUA BARAT	-	-	-	-	-	-	-
	MALUKU + PAPUA	**47**	**62**	**11**	**120**	**18**	**293**	**252**
	I N D O N E S I A	**41.028**	**111.064**	**25.394**	**177.486**	**87.087**	**784**	**320.610**

DIREKTORAT JENDERAL PERKEBUNAN
Directorate General of Estate

Keterangan/*Note* :
1. Angka Tetap/*Fixed*
2. Wujud Produksi/*Production* : Lada Kering/D*ried Papper*

Tabel 11. **LUAS AREAL DAN PRODUKSI L A D A PERKEBUNAN RAKYAT MENURUT KABUPATEN DAN KEADAAN TANAMAN, 2011**

Tabel ***Pepper Area and Production of Smallholders by Districts and Tree Crop Classifications, 2011***

No.	PROVINSI/KABUPATEN *Province/District*	Luas Areal/*Area (Ha)*				Produksi *Production* (Ton)	Rerata Produksi/ *Yield* (Kg/Ha)	Jumlah Petani/ *Farmers* (KK)
		TBM/ *Immature*	TM/ *Mature*	TTM/TR/ *Damaged*	Jumlah/*Total*			
1.	**A C E H**							
	Kab. Aceh Besar	287	125	106	518	113	904	810
	Kab. Pidie	15	87	14	116	28	322	198
	Kab. Pidie Jaya	1	1	-	2	-	-	8
	Kab. Bireun	4	2	1	7	1	500	4
	Kab. Aceh Tengah	1	26	-	27	7	269	120
	Kab. Aceh Utara	-	12	7	19	6	500	90
	Kab. Lhoksumawe	-	6	-	6	3	500	180
	Kab. Aceh Timur	0	11	2	13	4	364	56
	Kab. Langsa	-	-	-	-	-	-	-
	Kab. Aceh Tamiang	-	-	-	-	-	-	-
	Kab. Aceh Tenggara	-	14	-	14	3	214	33
	Kab. Gayo Lues	-	-	-	-	-	-	-
	Kab. Aceh Jaya	-	-	-	-	-	-	-
	Kab. Aceh Barat	-	4	3	7	2	500	11
	Kab. Nagan Raya	-	-	-	-	-	-	-
	Kab. Simeulue	-	-	-	-	-	-	-
	Kab. Aceh Barat Daya	-	-	-	-	-	-	-
	Kab. Aceh Selatan	-	-	-	-	-	-	-
	Kab. Aceh Singkil	-	1	-	1	1	1.000	5
	Kab. Subulussalam	-	2	8	10	1	500	17
	Kota Sabang	-	-	-	-	-	-	-
	Kab. Bener Meriah	24	133	-	157	91	684	316
	PROVINSI/*PROVINCE*	**332**	**424**	**141**	**897**	**260**	**613**	**1.848**
2.	**SUMATERA UTARA**							
	Kab. Tapanuli Selatan	-	-	-	-	-	-	-
	Kab. Tapanuli Utara	-	-	-	-	-	-	-
	Kab. Tapanuli Tengah	-	14	0	15	11	774	203
	Kab. Dairi	3	74	4	80	49	672	408
	Kab. K a r o	-	-	-	-	-	-	-
	Kab. Simalungun	-	18	-	18	16	897	52
	Kab. Mandaling Natal	6	5	8	19	4	880	63

No.	PROVINSI/KABUPATEN *Province/District*	Luas Areal/*Area (Ha)*				Produksi *Production* (Ton)	Rerata Produksi/ *Yield* (Kg/Ha)	Jumlah Petani/ *Farmers* (KK)
		TBM/ *Immature*	TM/ *Mature*	TTM/TR/ *Damaged*	Jumlah/*Total*			
	Kab. Deli Serdang	-	-	-	-	-	-	-
	Kab. Nias	-	-	-	-	-	-	-
	Kab. Nias Selatan	-	-	-	-	-	-	-
	Kab. Asahan	-	-	-	-	-	-	-
	Kab. Toba Samosir	1	1	-	1	0	392	4
	Kab. Samosir	1	0	-	1	0	308	2
	Kab. Pak-Pak Barat	4	2	-	6	1	348	16
	Kab. Serdang Bedagai	-	-	-	-	-	-	-
	Kab. Humbang Hasundutan	-	-	-	-	-	-	-
	Kab. Labuhan Batu	-	-	-	-	-	-	-
	Kab. Langkat	3	14	-	16	8	585	15
	PROVINSI/*PROVINCE*	**16**	**127**	**13**	**156**	**90**	**707**	**763**
3.	**SUMATERA BARAT**							
	Kab. Pesisir Selatan	3	20	-	23	7	350	23
	Kab. Solok	1	50	-	51	18	360	51
	Kab. Tanah Datar	-	56	-	56	21	375	56
	Kab. Padang Pariaman	-	8	2	10	3	375	10
	Kab. Dhamas Raya	5	5	2	12	3	600	12
	Kab. Mentawai	10	126	-	136	45	357	65
	Kab. Solok Selatan	29	68	-	97	24	353	97
	Kota Pasaman Barat	9	83	-	92	31	373	92
	Kota Solok	1	2	-	3	1	500	3
	Kota Sawahlunto	1	4	-	5	2	500	5
	Kota Payakumbuh	-	2	-	2	1	500	2
	Kota Pariaman	-	-	-	-	-	-	-
	PROVINSI/*PROVINCE*	**59**	**424**	**4**	**487**	**156**	**368**	**416**
4.	**R I A U**							
	Kab. Indragiri Hulu	-	-	-	-	-	-	-
	Kab. Kuantan Singingi	5	6	1	12	3	500	28
	Kab. Kampar	-	-	-	-	-	-	-
	Kab. Indragiri Hilir	-	-	-	-	-	-	-
	Kab. Siak	-	-	-	-	-	-	-
	PROVINSI/*PROVINCE*	**5**	**6**	**1**	**12**	**3**	**500**	**28**

No.	PROVINSI/KABUPATEN *Province/District*	Luas Areal/*Area (Ha)*				Produksi *Production* (Ton)	Rerata Produksi/ *Yield* (Kg/Ha)	Jumlah Petani/ *Farmers* (KK)
		TBM/ *Immature*	TM/ *Mature*	TTM/TR/ *Damaged*	Jumlah/*Total*			
5.	**KEPUALAUN RIAU**							
	Kab. Natuna	42	92	10	144	5	54	193
	Kab. Kep. Anambas	-	-	-	-	-	-	-
	Kab. Karimun	2	3	2	7	1	333	41
	Kab. Lingga	22	44	37	103	33	750	430
	Kab. Bintan	8	18	-	26	5	278	193
	PROVINSI/*PROVINCE*	**74**	**157**	**49**	**280**	**44**	**280**	**857**
6.	**JAMBI**							
	Kab. Batanghari	45	31	22	98	24	774	302
	Kab. Muaro Jambi	-	2	-	2	1	500	1
	Kab. Bungo	-	-	-	-	-	-	-
	Kab. T e b o	-	-	-	-	-	-	-
	Kab. Merangin	2	3	-	5	2	667	60
	Kab. Sarolangun	1	3	-	4	3	1.000	12
	Kab. Tanjung Jabung Brt.	1	2	-	3	2	1.000	5
	Kab. Tanjung Jabung Tmr.	30	17	72	119	10	588	854
	Kab. Kerinci	1	4	-	5	2	500	63
	PROVINSI/*PROVINCE*	**80**	**62**	**94**	**236**	**44**	**710**	**1.297**
7.	**SUMATERA SELATAN**							
	Kab. Ogan Komering Ulu	207	261	25	493	360	1.379	1.287
	Kab. Ogan Komering Ilir	14	26	4	44	14	538	195
	Kab. Ogan Ilir	-	5	-	5	3	660	12
	Kab. OKU Selatan	1.353	2.523	317	4.193	3.532	1.400	4.671
	Kab. OKU Timur	105	2.119	2	2.226	3.064	1.446	2.262
	Kab. Muara Enim	203	424	59	686	545	1.285	798
	Kab. Lahat	297	361	13	671	134	371	463
	Kab. Empat Lawang	344	2.124	129	2.597	1.227	578	3.615
	Kab. Musi Banyu Asin	1	16	8	25	9	563	169
	Kab. Banyu Asin	-	-	-	-	-	-	-
	Kota Pagar Alam	31	348	59	438	310	891	7.500
	Kota Lubuk Linggau	-	-	-	-	-	-	-
	PROVINSI/*PROVINCE*	**2.555**	**8.207**	**616**	**11.378**	**9.198**	**1.121**	**20.972**

No.	PROVINSI/KABUPATEN *Province/District*	Luas Areal/*Area (Ha)*				Produksi *Production* (Ton)	Rerata Produksi/ *Yield* (Kg/Ha)	Jumlah Petani/ *Farmers* (KK)
		TBM/ *Immature*	TM/ *Mature*	TTM/TR/ *Damaged*	Jumlah/*Total*			
8.	**KEP. BANGKA BELITUNG**							
	Kab. Bangka	892	1.568	325	2.786	3.400	2.168	5.564
	Kab. Bangka Tengah	814	598	829	2.241	724	1.210	2.624
	Kab. Bangka Selatan	9.348	6.723	3.873	19.944	12.938	1.924	26.178
	Kab. Bangka Barat	2.141	1.661	676	4.478	1.943	1.170	3.979
	Kab. Belitung	2.496	2.984	1.132	6.612	7.241	2.426	2.987
	Kab. Belitung Timur	560	1.895	650	3.105	1.996	1.053	3.602
	Kota Pangkal Pinang	-	-	-	-	-	-	-
	PROVINSI/*PROVINCE*	**16.250**	**15.429**	**7.485**	**39.165**	**28.242**	**1.830**	**44.934**
9.	**BENGKULU**							
	Kab. Bengkulu Utara	15	60	20	95	38	633	290
	Kab. Muko-Muko	6	5	-	11	3	660	28
	Kab. Rejang Lebong	19	89	21	129	55	618	214
	Kab. Kepahiang	218	2.701	28	2.947	1.944	720	7.265
	Kab. Lebong	27	51	12	90	32	627	203
	Kab. Bengkulu Selatan	60	152	41	253	68	447	575
	Kab. Seluma	12	44	2	58	30	682	125
	Kab. Kaur	233	515	526	1.274	353	685	2.123
	Kab. Bengkulu Tengah	35	68	38	141	46	676	160
	Kota Bengkulu	4	5	-	9	3	600	20
	PROVINSI/*PROVINCE*	**629**	**3.690**	**688**	**5.007**	**2.572**	**697**	**11.003**
10.	**LAMPUNG**							
	Kab. Lampung Selatan	53	160	15	228	74	463	380
	Kab. Pesawaran	162	358	167	687	112	313	1.145
	Kab. Lampung Tengah	32	689	-	721	187	271	1.202
	Kab. Lampung Utara	2.118	20.018	1.628	23.764	10.812	540	39.607
	Kab. Lampung Barat	1.959	7.115	323	9.397	2.999	422	15.662
	Kab. Tanggamus	1.393	3.945	710	6.048	1.231	312	10.080
	Kab. Tulang Bawang	-	-	-	-	-	-	-
	Kab. Lampung Timur	460	6.930	1.031	8.421	2.837	409	14.035
	Kab. Way Kanan	956	7.140	3.985	12.081	3.212	450	20.135
	Kota Bandar Lampung	4	11	1	16	3	273	27
	Kab. Pringsewu	294	2.014	8	2.316	654	325	3.860
	Kab. Tulang bawang Barat	-	-	-	-	-	-	-
	Kab. Mesuji	-	-	-	-	-	-	-
	PROVINSI/*PROVINCE*	**7.431**	**48.380**	**7.868**	**63.679**	**22.121**	**457**	**106.133**

No.	PROVINSI/KABUPATEN *Province/District*	Luas Areal/*Area (Ha)*				Produksi *Production* (Ton)	Rerata Produksi/ *Yield* (Kg/Ha)	Jumlah Petani/ *Farmers* (KK)
		TBM/ *Immature*	TM/ *Mature*	TTM/TR/ *Damaged*	Jumlah/*Total*			
11.	**JAWA BARAT**							
	Kab. Bogor	-	26	4	29	4	150	485
	Kab. Sukabumi	28	125	27	180	22	176	1.188
	Kab. Cianjur	56	31	1	88	12	387	886
	Kab. Majalengka	142	60	4	206	16	271	1.533
	Kab. Kuningan	22	65	20	107	45	692	777
	Kab. Cirebon	2	3	0	5	1	500	34
	Kab. Subang	22	129	16	167	133	1.028	2.000
	Kab. Purwakarta	24	61	5	90	40	656	299
	Kab. Karawang	6	4	-	10	3	642	21
	Kab. Bekasi	1	3	-	3	2	554	10
	Kab. Bandung	-	-	1	1	-	-	4
	Kab. Sumedang	135	289	30	454	57	197	3.011
	Kab. Garut	13	59	31	103	28	475	459
	Kab. Ciamis	1	97	133	231	85	880	769
	Kab. Tasikmalaya	108	494	163	765	421	852	3.702
	Kota Tasikmalaya	3	9	2	13	3	306	537
	Kota Banjar	48	15	17	79	5	313	1.058
	Kab. Bandung Barat	2	20	4	25	20	1.000	114
	PROVINSI/*PROVINCE*	**611**	**1.488**	**457**	**2.557**	**895**	**601**	**16.887**
12.	**BANTEN**							
	Kab. Pandeglang	82	95	46	223	77	805	212
	Kab. Lebak	146	197	29	372	21	108	1.077
	Kab. Serang	102	276	57	435	40	144	389
	Kota Serang	6	12	2	20	4	333	75
	Kota Tangerang	-	-	-	-	-	-	-
	PROVINSI/*PROVINCE*	**336**	**580**	**134**	**1.050**	**142**	**244**	**1.753**

No.	PROVINSI/KABUPATEN *Province/District*	Luas Areal/*Area (Ha)*				Produksi *Production* (Ton)	Rerata Produksi/ *Yield* (Kg/Ha)	Jumlah Petani/ *Farmers* (KK)
		TBM/ *Immature*	TM/ *Mature*	TTM/TR/ *Damaged*	Jumlah/*Total*			
13.	**JAWA TENGAH**							
	Kab. Kendal	13	10	3	27	2	208	80
	Kab. Semarang	14	5	4	23	1	216	497
	Kab. Grobogan	-	-	-	-	-	-	-
	Kab. Pekalongan	16	10	5	31	5	541	263
	Kab. Pemalang	3	17	1	20	14	863	218
	Kab. Batang	3	0	1	4	0	600	17
	Kab. Tegal	7	19	0	26	6	306	265
	Kab. Brebes	-	3	1	4	0	7	44
	Kab. Cilacap	35	62	23	120	39	628	1.831
	Kab. Banyumas	38	79	3	119	33	415	1.129
	Kab. Purbalingga	131	456	13	600	653	1.432	929
	Kab. Purworejo	5	11	7	24	5	445	1.164
	Kab. Kebumen	4	15	-	19	4	292	372
	Kab. Banjarnegara	62	117	97	277	76	645	859
	Kab. Magelang	8	13	1	22	-	-	477
	Kab. Temanggung	3	9	5	17	8	915	207
	Kab. Wonosobo	14	35	-	49	57	1.614	325
	Kab. Karanganyar	8	4	1	13	1	118	73
	Kab. Wonogiri	17	66	1	84	30	450	194
	Kab. Jepara	16	27	-	43	22	804	197
	Kab. Kudus	2	-	-	2	-	-	16
	Kab. Boyolali	9	21	2	32	14	664	170
	Kab. Sukoharjo	2	1	0	3	0	81	12
	Kab. Pati	-	-	-	-	-	-	-
	Kab. Klaten	7	12	2	20	14	1.190	2.533
	Kota Surakarta	-	0	-	0	-	-	10
	PROVINSI/*PROVINCE*	**416**	**991**	**171**	**1.578**	**983**	**992**	**11.882**
14.	**D.I. YOGYAKARTA**							
	Kab. Kulon Progo	1	21	1	22	7	337	88
	Kab. Bantul	1	0	-	2	0	50	7
	Kab. Gunung Kidul	1	3	2	6	1	261	103
	Kab. Sleman	3	13	-	17	2	113	68
	Kota Yogyakarta	-	0	-	0	-	-	-
	PROVINSI/*PROVINCE*	**7**	**38**	**2**	**47**	**9**	**248**	**266**

No.	PROVINSI/KABUPATEN *Province/District*	Luas Areal/*Area (Ha)*				Produksi *Production* (Ton)	Rerata Produksi/ *Yield* (Kg/Ha)	Jumlah Petani/ *Farmers* (KK)
		TBM/ *Immature*	TM/ *Mature*	TTM/TR/ *Damaged*	Jumlah/*Total*			
15.	**JAWA TIMUR**							
	Kab. Pacitan	138	34	8	180	28	824	1.798
	Kab. Ponorogo	10	11	9	30	5	455	299
	Kab. Tulungagung	6	6	1	13	3	500	122
	Kab. Kediri	39	15	-	54	14	933	540
	Kab. Malang	1	38	2	41	33	868	407
	Kab. Lumajang	3	14	1	18	7	500	180
	Kab. Jember	8	43	5	56	36	837	554
	Kab. Banyuwangi	5	60	1	66	49	817	660
	Kab. Jombang	15	33	2	50	26	788	509
	Kab. Ngawi	73	155	2	230	96	619	2.292
	Kab. Blitar	4	26	3	33	19	731	156
	Kab. Bangkalan	2	-	-	2	-	-	17
	Kab. Sampang	17	3	-	20	2	667	160
	Kab. Pamekasan	4	29	2	35	26	897	350
	Kab. Sumenep	108	60	17	185	54	900	1.847
	Kota Malang	-	1	-	1	1	1.000	9
	Kota Probolinggo	-	2	1	3	1	500	29
	PROVINSI/*PROVINCE*	433	530	54	1.017	400	755	9.929
16.	**B A L I**							
	Kab. Jembrana	-	8	-	8	-	-	163
	Kab. Tabanan	-	2	1	3	0	80	676
	Kab. Bangli	-	-	-	-	-	-	-
	Kab. Buleleng	-	9	-	9	2	167	74
	PROVINSI/*PROVINCE*	-	19	1	20	2	87	913
17.	**NUSA TENGGARA BARAT**							
	Kab. Lombok Tengah	-	28	45	73	4	157	68
	Kab. Lombok Barat	-	-	-	-	-	-	-
	Kab. Lombok Timur	16	8	2	25	3	400	33
	Kab. Sumbawa Barat	6	12	6	24	2	189	94
	Kab. Sumbawa	-	-	-	-	-	-	-
	PROVINSI/*PROVINCE*	22	48	53	122	10	204	195

No.	PROVINSI/KABUPATEN *Province/District*	Luas Areal/*Area (Ha)*				Produksi *Production* (Ton)	Rerata Produksi/ *Yield* (Kg/Ha)	Jumlah Petani/ *Farmers* (KK)
		TBM/ *Immature*	TM/ *Mature*	TTM/TR/ *Damaged*	Jumlah/*Total*			
18.	**NUSA TENGGARA TIMUR**							
	Kab. Timor Tengah Selatan	2	-	-	2	-	-	7
	Kab. Timor Tengah Utara	9	1	1	11	-	-	30
	Kab. Lembata	-	-	-	-	-	-	-
	Kab. Alor	14	3	-	17	2	667	32
	Kab. Sikka	100	129	1	230	30	233	354
	Kab. Flores Timur	22	16	2	40	7	438	62
	Kab. E n d e	56	42	8	106	19	452	163
	Kab. Ngada	35	23	15	73	12	522	112
	Kab. Nagekeo	22	16	2	40	4	250	62
	Kab. Manggarai Barat	25	15	-	40	7	467	62
	Kab. Sumba Timur	5	-	-	5	-	-	20
	Kota Kupang	-	-	-	-	-	-	-
	PROVINSI/*PROVINCE*	**290**	**245**	**29**	**564**	**81**	**331**	**904**
19.	**KALIMANTAN BARAT**							
	Kab. Pontianak	70	155	121	346	234	1.510	939
	Kab. Landak	-	13	20	33	5	385	88
	Kab. Sambas	258	447	156	861	304	680	4.257
	Kab. Bengkayang	527	1.557	901	2.985	1.206	775	5.474
	Kab. Singkawang	16	54	7	77	60	1.111	141
	Kab. Sanggau	472	889	425	1.786	837	942	4.154
	Kab. Sekadau	11	293	2	306	183	625	149
	Kab. Sintang	326	509	205	1.040	707	1.389	2.862
	Kab. Melawi	1	18	15	34	11	611	68
	Kab. Kapuas Hulu	54	183	24	261	240	1.311	473
	Kab. Ketapang	5	271	27	303	210	775	327
	Kab. Kayong Utara	-	-	-	-	-	-	-
	Kab. Kubu Raya	143	155	17	315	126	813	795
	PROVINSI/*PROVINCE*	**1.883**	**4.544**	**1.920**	**8.347**	**4.123**	**907**	**19.727**

No.	PROVINSI/KABUPATEN *Province/District*	Luas Areal/*Area (Ha)*				Produksi *Production* (Ton)	Rerata Produksi/ *Yield* (Kg/Ha)	Jumlah Petani/ *Farmers* (KK)
		TBM/ *Immature*	TM/ *Mature*	TTM/TR/ *Damaged*	Jumlah/*Total*			
20.	**KALIMANTAN TENGAH**							
	Kab. Kota Waringin Barat	334	438	225	997	424	969	742
	Kab. Kota Waringin Timur	-	20	19	39	11	545	156
	Kab. Barito Selatan	2	2	-	4	1	650	14
	Kab. Barito Utara	-	16	4	20	7	461	98
	Kab. Barito Timur	0	2	-	2	1	500	10
	Kab. Murung Raya	23	33	0	56	18	550	407
	Kab. Seruyan	37	32	145	214	34	1.050	285
	Kab. Katingan	-	-	-	-	-	-	-
	Kab. Pulang Pisau	-	-	-	-	-	-	-
	Kab. Sukamara	130	121	236	487	48	394	352
	Kab. Lamandau	223	325	-	548	351	1.082	305
	Kota Palangkaraya	-	-	-	-	-	-	-
	PROVINSI/*PROVINCE*	749	989	630	2.368	896	906	2.369
21.	**KALIMANTAN SELATAN**							
	Kab. Tanah Laut	7	23	-	30	10	435	424
	Kab. Kotabaru	34	157	45	236	90	573	487
	Kab. Banjar	40	225	45	310	124	551	538
	Kab. Tapin	-	-	-	-	-	-	-
	Kab. Hulu Sungai Selatan	1	5	2	8	2	400	16
	Kab. Hulu Sungai Tengah	13	18	2	33	4	222	684
	Kab. Hulu Sungai Utara	-	-	-	-	-	-	-
	Kab. Balangan	-	10	4	14	1	100	25
	Kab. Tanah Bumbu	123	35	7	165	21	600	580
	Kab. Tabalong	24	21	10	55	12	571	343
	PROVINSI/*PROVINCE*	242	494	115	851	264	534	3.097

No.	PROVINSI/KABUPATEN *Province/District*	Luas Areal/*Area (Ha)*				Produksi *Production* (Ton)	Rerata Produksi/ *Yield* (Kg/Ha)	Jumlah Petani/ *Farmers* (KK)
		TBM/ *Immature*	TM/ *Mature*	TTM/TR/ *Damaged*	Jumlah/*Total*			
22.	**KALIMANTAN TIMUR**							
	Kab. Paser	17	115	28	160	58	504	436
	Kab. Kutai Kertanegara	954	4.909	818	6.681	6.510	1.326	3.562
	Kab. Kutai Barat	6	5	56	67	2	400	86
	Kab. Kutai Timur	57	179	29	265	107	598	764
	Kab. Berau	417	1.035	161	1.613	749	724	1.735
	Kab. Bulungan	67	44	17	128	19	432	101
	Kab. Malinau	-	3	2	5	2	667	5
	Kab. Nunukan	20	14	-	34	6	429	60
	Kab. Penajam (PPU)	17	1.280	72	1.369	340	266	2.754
	Kab. Tana Tidung	-	5	3	8	1	200	9
	Kota Tarakan	1	2	-	3	1	500	4
	Kota Bontang	-	-	-	-	-	-	-
	Kota Balikpapan	7	13	14	34	5	385	107
	Kota Samarinda	97	160	26	283	50	313	310
	PROVINSI/*PROVINCE*	**1.660**	**7.764**	**1.226**	**10.650**	**7.850**	**1.011**	**9.933**
23.	**SULAWESI UTARA**							
	Kab. Bolaang Mongondow	33	86	21	139	40	462	310
	Kab. Bolmong Utara	1	2	4	7	0	75	20
	Kab. Bolmong Selatan	14	6	24	44	1	201	71
	Kab. Bolmong Timur	30	24	11	65	8	340	96
	Kab. Minahasa	0	4	-	4	4	1.097	12
	Kota Kotamobagu	3	5	0	9	2	420	39
	Kab. Kep. Talaud	32	78	52	163	12	160	483
	Kab. Kep. Sitaro	-	-	-	-	-	-	-
	PROVINSI/*PROVINCE*	**113**	**205**	**112**	**430**	**68**	**330**	**1.031**
24.	**GORONTALO**							
	Kab. Bone Bolango	-	-	-	-	-	-	-
	Kota Gorontalo	-	-	-	-	-	-	-
	PROVINSI/*PROVINCE*	**-**	**-**	**-**	**-**	**-**	**-**	**-**

No.	PROVINSI/KABUPATEN *Province/District*	Luas Areal/*Area (Ha)*				Produksi *Production* (Ton)	Rerata Produksi/ *Yield* (Kg/Ha)	Jumlah Petani/ *Farmers* (KK)
		TBM/ *Immature*	TM/ *Mature*	TTM/TR/ *Damaged*	Jumlah/*Total*			
25.	**SULAWESI TENGAH**							
	Kab. Donggala	1.200	127	2	1.329	57	449	400
	Kab. P o s o	10	21	5	36	19	905	99
	Kab. Parigi Moutong	9	34	-	43	10	294	97
	Kab. Morowali	69	74	3	146	99	1.338	84
	Kab. Tojo Una-Una	7	-	-	7	-	-	5
	Kab. Banggai	7	23	-	30	3	130	289
	Kab. Banggai Kepulauan	16	6	2	24	1	150	84
	Kab. Toli-Toli	88	87	34	209	15	172	780
	Kab. Buol	62	76	64	202	9	124	107
	Kota P a l u	-	-	-	-	-	-	-
	PROVINSI/*PROVINCE*	**1.468**	**448**	**110**	**2.026**	**213**	**476**	**1.945**
26.	**SULAWESI SELATAN**							
	Kab. Selayar	64	122	2	188	52	426	585
	Kab. Bulukumba	245	901	367	1.513	448	497	3.940
	Kab. Bantaeng	43	27	6	76	11	407	766
	Kab. Gowa	4	31	2	37	10	323	103
	Kab. Sinjai	5	2.180	584	2.769	1.832	840	4.664
	Kab. Maros	27	60	3	90	14	233	191
	Kab. Pangkajene Kep	77	10	19	106	6	600	264
	Kab. Barru	6	-	-	6	-	-	18
	Kab. Bone	175	514	14	703	85	165	3.936
	Kab. Soppeng	18	16	99	133	6	375	205
	Kab. W a j o	29	233	22	284	119	511	830
	Kab. Sidenreng Rappang	100	107	34	241	38	355	259
	Kab. Pinrang	10	43	30	83	6	140	183
	Kab. Enrekang	431	1.717	256	2.404	755	440	6.103
	Kab. L u w u	127	166	29	322	54	325	1.108
	Kab. L u w u Utara	4	45	4	53	6	133	167
	Kab. L u w u Timur	1.092	1.296	100	2.488	1.128	870	5.739
	Kab. Palopo	9	45	16	70	45	1.000	310
	Kab. Tanatoraja	52	78	18	148	28	359	818
	Kab. Toraja Utara	24	25	4	53	2	80	271
	Kab. Jeneponto	5	24	8	37	2	83	133
	Kab. Takalar	-	-	-	-	-	-	-
	PROVINSI/*PROVINCE*	**2.547**	**7.640**	**1.617**	**11.804**	**4.647**	**608**	**30.593**

No.	PROVINSI/KABUPATEN *Province/District*	Luas Areal/*Area (Ha)*				Produksi *Production* (Ton)	Rerata Produksi/ *Yield* (Kg/Ha)	Jumlah Petani/ *Farmers* (KK)
		TBM/ *Immature*	TM/ *Mature*	TTM/TR/ *Damaged*	Jumlah/*Total*			
27.	**SULAWESI BARAT**							
	Kab. Polewi Mandar	150	102	34	286	23	225	351
	Kab. Mamasa	200	55	60	315	2	36	391
	Kab. Majene	-	12	6	18	7	583	16
	Kab. Mamuju	1	14	25	40	1	71	83
	Kab. Mamuju Utara	12	39	7	58	11	282	42
	PROVINSI/*PROVINCE*	**363**	**222**	**132**	**717**	**44**	**198**	**883**
28.	**SULAWESI TENGGARA**							
	Kab. Konawe	314	2.512	1.038	3.864	851	339	5.970
	Kab. Konawe Utara	15	117	-	132	58	496	158
	Kab. Kolaka	886	2.074	437	3.397	1.310	632	5.016
	Kab. Muna	3	104	36	143	4	38	508
	Kab. Buton	47	24	2	73	13	542	350
	Kab. Bombana	113	136	9	258	26	191	349
	Kab. Wakatobi	-	-	-	-	-	-	-
	Kab. Kolaka Utara	34	505	44	583	272	539	986
	Kab. Konawe Selatan	820	2.204	25	3.049	1.084	492	5.347
	Kab. Buton Utara	68	11	36	115	6	545	169
	Kota Ken	107	163	35	305	89	546	936
	Kota Bau-Bau	1	1	-	2	-	-	11
	PROVINSI/*PROVINCE*	**2.408**	**7.851**	**1.662**	**11.921**	**3.713**	**473**	**19.800**
29.	**MALUKU UTARA**							
	Kab. Halmahera Tengah	-	-	-	-	-	-	-
	Kab. Halmahera Utara	40	18	-	58	5	278	71
	Kab. Halmahera Selatan	-	-	-	-	-	-	-
	Kab. Halmahera Barat	4	2	-	6	1	500	10
	Kab. Kepulauan Sula	-	5	2	7	0	60	16
	Kota Tidore	-	-	-	-	-	-	-
	Kota Ternate	-	-	-	-	-	-	-
	PROVINSI/*PROVINCE*	**44**	**25**	**2**	**71**	**6**	**252**	**97**

No.	PROVINSI/KABUPATEN *Province/District*	Luas Areal/*Area (Ha)*				Produksi *Production* (Ton)	Rerata Produksi/ *Yield* (Kg/Ha)	Jumlah Petani/ *Farmers* (KK)
		TBM/ *Immature*	TM/ *Mature*	TTM/TR/ *Damaged*	Jumlah/*Total*			
30.	**PAPUA**							
	Kab. Jayapura	-	-	-	-	-	-	-
	Kab. Keerom	-	2	-	2	-	-	23
	Kab. Merauke	1	3	2	6	1	347	43
	Kab. Mappi	-	2	-	2	-	-	10
	Kab. Yapen Waropen	-	4	-	4	1	250	23
	Kab. Waropen	-	17	3	20	5	294	49
	Kab. Nabire	-	6	4	10	5	758	3
	Kab. Boven Digoe	2	3	-	5	0	87	4
	PROVINSI/*PROVINCE*	**3**	**37**	**9**	**49**	**12**	**320**	**155**
	TOTAL INDONESIA	**41.028**	**111.064**	**25.394**	**177.486**	**87.087**	**784**	**320.610**

DIREKTORAT JENDERAL PERKEBUNAN
Directorate General of Estate

Keterangan/*Note* :
1. Angka Tetap/*Fixed*
2. Wujud Produksi/*Production* : Lada Kering/D*ried Papper*

Tabel 12. LUAS AREAL DAN PRODUKSI L A D A PERKEBUNAN RAKYAT MENURUT PROVINSI DAN KEADAAN TANAMAN, 2012*)

Tabel Pepper Area and Production of Smallholders by Province and Tree Crop Classifications, 2012 *)

No.	Provinsi/*Province*	Luas Areal/*Area (Ha)*				Produksi *Production* (Ton)	Rerata Produksi/ *Yield* (Kg/Ha)	Jumlah Petani/ *Farmers* (KK)
		TBM/ *Immature*	TM/ *Mature*	TTM/TR/ *Damaged*	Jumlah/ *Total*			
1.	ACEH	328	438	135	902	271	617	1.857
2.	SUMATERA UTARA	18	127	12	157	92	721	769
3.	SUMATERA BARAT	61	425	4	489	159	375	418
4.	R I A U	8	6	1	15	3	512	34
5.	KEPULAUAN RIAU	75	160	47	282	45	284	864
6.	J A M B I	82	66	90	238	47	721	1.305
7.	SUMATERA SELATAN	2.581	8.294	591	11.466	9.303	1.122	21.134
8.	KEP. BANGKA BELITUNG	15.981	16.165	6.886	39.032	29.190	1.806	44.782
9.	BENGKULU	642	3.703	660	5.005	2.591	700	10.999
10.	LAMPUNG	7.505	48.510	7.553	63.568	22.267	459	105.948
	SUMATERA	**27.280**	**77.894**	**15.981**	**121.155**	**63.968**	**821**	**188.111**
11.	DKI. JAKARTA	-	-	-	-	-	-	-
12.	JAWA BARAT	611	1.511	439	2.562	908	601	16.919
13.	BANTEN	331	594	129	1.054	146	247	1.759
14.	JAWA TENGAH	411	1.007	164	1.582	997	990	11.907
15.	D.I. YOGYAKARTA	10	38	2	50	10	253	286
16.	JAWA TIMUR	422	549	52	1.023	417	759	9.988
	JAWA	**1.786**	**3.699**	**786**	**6.271**	**2.478**	**670**	**40.859**
17.	B A L I	-	19	1	20	2	89	907
18.	NUSA TENGGARA BARAT	33	48	50	132	10	206	211
19.	NUSA TENGGARA TIMUR	435	258	28	721	85	330	1.156
	NUSA TENGGARA	**468**	**326**	**79**	**873**	**97**	**298**	**2.273**
20.	KALIMANTAN BARAT	1.902	4.615	1.843	8.360	4.183	906	19.759
21.	KALIMANTAN TENGAH	1.124	1.021	604	2.749	918	899	2.751
22.	KALIMANTAN SELATAN	363	504	110	977	272	541	3.556
23.	KALIMANTAN TIMUR	1.677	7.808	1.177	10.662	7.916	1.014	9.944
	KALIMANTAN	**5.065**	**13.949**	**3.735**	**22.749**	**13.289**	**953**	**36.010**
24.	SULAWESI UTARA	170	209	107	487	70	334	1.167
25.	GORONTALO	-	-	-	-	-	-	-
26.	SULAWESI TENGAH	1.482	519	106	2.107	235	452	2.023
27.	SULAWESI SELATAN	2.572	7.729	1.552	11.854	4.703	608	30.722
28.	SULAWESI BARAT	545	239	127	910	47	196	1.121
29.	SULAWESI TENGGARA	2.490	7.745	1.833	12.068	3.253	420	20.734
	SULAWESI	**7.259**	**16.442**	**3.725**	**27.426**	**8.307**	**505**	**55.768**
30.	M A L U K U	-	-	-	-	-	-	-
31.	MALUKU UTARA	66	27	2	95	7	249	130
32.	PAPUA	5	37	9	50	12	327	159
33.	PAPUA BARAT	-	-	-	-	-	-	-
	MALUKU + PAPUA	**71**	**64**	**11**	**145**	**19**	**294**	**288**
	I N D O N E S I A	**41.928**	**112.373**	**24.317**	**178.618**	**88.158**	**785**	**323.309**

DIREKTORAT JENDERAL PERKEBUNAN
Directorate General of Estate

Keterangan/*Note* :
1. *) Angka Sementara/*Preliminary*
2. Wujud Produksi/*Production* : Lada Kering/D*ried Papper*

Tabel 13. LUAS AREAL DAN PRODUKSI L A D A PERKEBUNAN RAKYAT MENURUT PROVINSI DAN KEADAAN TANAMAN, 2013 **)

Tabel Pepper Area and Production of Smallholders by Province and Tree Crop Classifications, 2013 **)

No.	Provinsi/*Province*	Luas Areal/*Area (Ha)*				Produksi *Production* (Ton)	Rerata Produksi/ *Yield* (Kg/Ha)	Jumlah Petani/ *Farmers* (KK)
		TBM/ *Immature*	TM/ *Mature*	TTM/TR/ *Damaged*	Jumlah/ *Total*			
1.	ACEH	324	453	130	906	281	621	1.866
2.	SUMATERA UTARA	20	128	12	159	94	735	777
3.	SUMATERA BARAT	63	426	4	492	163	382	420
4.	R I A U	11	7	1	19	3	521	44
5.	KEPULAUAN RIAU	77	163	45	285	47	287	872
6.	J A M B I	83	69	87	239	51	732	1.315
7.	SUMATERA SELATAN	2.606	8.381	568	11.555	9.408	1.123	21.299
8.	KEP. BANGKA BELITUNG	15.697	16.883	6.335	38.916	30.114	1.784	44.648
9.	BENGKULU	654	3.717	634	5.005	2.609	702	10.999
10.	LAMPUNG	7.580	48.642	7.251	63.474	22.415	461	105.791
	SUMATERA	**27.116**	**78.868**	**15.066**	**121.050**	**65.186**	**827**	**188.032**
11.	DKI. JAKARTA	-	-	-	-	-	-	-
12.	JAWA BARAT	611	1.534	422	2.566	921	600	16.949
13.	BANTEN	326	607	123	1.057	151	249	1.765
14.	JAWA TENGAH	405	1.023	157	1.585	1.012	989	11.931
15.	D.I. YOGYAKARTA	15	38	2	55	10	257	316
16.	JAWA TIMUR	412	567	50	1.029	433	764	10.043
	JAWA	**1.769**	**3.770**	**754**	**6.293**	**2.527**	**670**	**41.005**
17.	B A L I	-	19	1	20	2	91	901
18.	NUSA TENGGARA BARAT	50	50	48	148	10	208	236
19.	NUSA TENGGARA TIMUR	653	279	27	958	91	327	1.535
	NUSA TENGGARA	**702**	**347**	**76**	**1.125**	**103**	**297**	**2.672**
20.	KALIMANTAN BARAT	1.921	4.687	1.769	8.378	4.243	905	19.800
21.	KALIMANTAN TENGAH	1.685	1.072	580	3.338	950	886	3.340
22.	KALIMANTAN SELATAN	545	519	106	1.170	283	545	4.257
23.	KALIMANTAN TIMUR	1.693	7.853	1.130	10.676	7.983	1.017	9.957
	KALIMANTAN	**5.844**	**14.132**	**3.586**	**23.562**	**13.458**	**952**	**37.354**
24.	SULAWESI UTARA	255	217	103	575	73	336	1.378
25.	GORONTALO	-	-	-	-	-	-	-
26.	SULAWESI TENGAH	1.497	591	101	2.189	255	432	2.102
27.	SULAWESI SELATAN	2.598	7.819	1.490	11.908	4.759	609	30.861
28.	SULAWESI BARAT	817	265	122	1.203	51	192	1.482
29.	SULAWESI TENGGARA	3.558	9.282	1.795	14.635	3.291	355	23.755
	SULAWESI	**8.725**	**18.174**	**3.611**	**30.510**	**8.429**	**464**	**59.579**
30.	M A L U K U	-	-	-	-	-	-	-
31.	MALUKU UTARA	99	30	2	131	7	243	179
32.	PAPUA	7	37	8	52	12	333	165
33.	PAPUA BARAT	-	-	-	-	-	-	-
	MALUKU + PAPUA	**106**	**67**	**10**	**183**	**20**	**293**	**344**
	I N D O N E S I A	**44.261**	**115.359**	**23.104**	**182.724**	**89.722**	**778**	**328.986**

DIREKTORAT JENDERAL PERKEBUNAN

Directorate General of Estate

Keterangan/*Note* :

1. **) Angka Estima*si/Estimation*
2. Wujud Produksi/*Production* : Lada Kering/D*ried Papper*

Tabel 14. **LUAS AREAL DAN PRODUKSI LADA PERKEBUNAN BESAR SWASTA MENURUT PROVINSI DAN KEADAAN TANAMAN, 2011**

Tabel ***Pepper Area and Production of Private Estates by Province and Tree Crop Classifications, 2011***

No.	Provinsi/*Province*	Luas Areal/*Area (Ha)*				Produksi *Production* (Ton)	Rerata Produksi/ *Yield* (Kg/Ha)	Jumlah Petani/ *Farmers* (KK)
		TBM/ *Immature*	TM/ *Mature*	TTM/TR/ *Damaged*	Jumlah/ *Total*			
1.	ACEH	-	-	-	-	-	-	-
2.	SUMATERA UTARA	-	-	-	-	-	-	-
3.	SUMATERA BARAT	-	-	-	-	-	-	-
4.	R I A U	-	-	-	-	-	-	-
5.	KEPULAUAN RIAU	-	-	-	-	-	-	-
6.	J A M B I	-	-	-	-	-	-	-
7.	SUMATERA SELATAN	-	-	-	-	-	-	-
8.	KEP. BANGKA BELITUNG	-	-	-	-	-	-	-
9.	BENGKULU	-	-	-	-	-	-	-
10.	LAMPUNG	-	-	-	-	-	-	-
	SUMATERA	**-**	**-**	**-**	**-**	**-**	**-**	**-**
11.	DKI. JAKARTA	-	-	-	-	-	-	-
12.	JAWA BARAT	-	-	-	-	-	-	-
13.	BANTEN	-	-	-	-	-	-	-
14.	JAWA TENGAH	-	-	-	-	-	-	-
15.	D.I. YOGYAKARTA	-	-	-	-	-	-	-
16.	JAWA TIMUR	0	4	0	4	2	375	14
	JAWA	**0**	**4**	**0**	**4**	**2**	**375**	**14**
17.	B A L I	-	-	-	-	-	-	-
18.	NUSA TENGGARA BARAT	-	-	-	-	-	-	-
19.	NUSA TENGGARA TIMUR	-	-	-	-	-	-	-
	NUSA TENGGARA	**-**	**-**	**-**	**-**	**-**	**-**	**-**
20.	KALIMANTAN BARAT	-	-	-	-	-	-	-
21.	KALIMANTAN TENGAH	-	-	-	-	-	-	-
22.	KALIMANTAN SELATAN	-	-	-	-	-	-	-
23.	KALIMANTAN TIMUR	-	-	-	-	-	-	-
	KALIMANTAN	**-**	**-**	**-**	**-**	**-**	**-**	**-**
24.	SULAWESI UTARA	-	-	-	-	-	-	-
25.	GORONTALO	-	-	-	-	-	-	-
26.	SULAWESI TENGAH	-	-	-	-	-	-	-
27.	SULAWESI SELATAN	-	-	-	-	-	-	-
28.	SULAWESI BARAT	-	-	-	-	-	-	-
29.	SULAWESI TENGGARA	-	-	-	-	-	-	-
	SULAWESI	**-**	**-**	**-**	**-**	**-**	**-**	**-**
30.	M A L U K U	-	-	-	-	-	-	-
31.	MALUKU UTARA	-	-	-	-	-	-	-
32.	PAPUA	-	-	-	-	-	-	-
33.	PAPUA BARAT	-	-	-	-	-	-	-
	MALUKU + PAPUA	**-**	**-**	**-**	**-**	**-**	**-**	**-**
	I N D O N E S I A	**0**	**4**	**0**	**4**	**2**	**375**	**14**

DIREKTORAT JENDERAL PERKEBUNAN
Directorate General of Estate

Keterangan/*Note* :
1. Angka Tetap/*Fixed*
2. Wujud Produksi/*Production* : Lada Kering/D*ried Papper*

Tabel 15. **LUAS AREAL DAN PRODUKSI L A D A PERKEBUNAN BESAR SWASTA MENURUT KABUPATEN DAN KEADAAN TANAMAN, 2011**

Tabel ***Pepper Area and Production of Private Estates by Districts Province and Tree Crop Classifications, 2011***

No.	PROVINSI/KABUPATEN *Province/District*	Luas Areal/*Area (Ha)*				Produksi *Production* (Ton)	Rerata Produksi/ *Yield* (Kg/Ha)	Jumlah Penyerapan Tenaga Kerja (TK)
		TBM/ *Immature*	TM/ *Mature*	TTM/TR/ *Damaged*	Jumlah/ *Total*			
1.	**JAWA TIMUR**							
	Kab. Jember	-	4	-	4	2	375	14
	Kab. Banyuwangi	-	-	-	-	-	-	-
	Kab. Jombang	-	-	-	-	-	-	-
	PROVINSI	**-**	**4**	**-**	**-**	**2**	**375**	**14**
2.	**KALIMANTAN BARAT**							
	Kab. Melawi	-	-	-	-	-	-	-
	Kab. Ketapang	-	-	-	-	-	-	-
	PROVINSI	**-**	**-**	**-**	**-**	**-**	**-**	**-**
	I N D O N E S I A	**-**	**4**	**-**	**-**	**2**	**375**	**14**

DIREKTORAT JENDERAL PERKEBUNAN
Directorate General of Estate

Keterangan/*Note* :
1. Angka Tetap/*Fixed*
2. Wujud Produksi/*Production* : Lada Kering/D*ried Papper*

Tabel 16. LUAS AREAL DAN PRODUKSI LADA PERKEBUNAN BESAR SWASTA MENURUT PROVINSI DAN KEADAAN TANAMAN, 2012 *)

Tabel Pepper Area and Production of Private Estates by Province and Tree Crop Classifications, 2012 *)

No.	Provinsi/*Province*	Luas Areal/*Area (Ha)*				Produksi *Production* (Ton)	Rerata Produksi/ *Yield* (Kg/Ha)	Jumlah Petani/ *Farmers* (KK)
		TBM/ *Immature*	TM/ *Mature*	TTM/TR/ *Damaged*	Jumlah/ *Total*			
1.	ACEH	-	-	-	-	-	-	-
2.	SUMATERA UTARA	-	-	-	-	-	-	-
3.	SUMATERA BARAT	-	-	-	-	-	-	-
4.	R I A U	-	-	-	-	-	-	-
5.	KEPULAUAN RIAU	-	-	-	-	-	-	-
6.	J A M B I	-	-	-	-	-	-	-
7.	SUMATERA SELATAN	-	-	-	-	-	-	-
8.	KEP. BANGKA BELITUNG	-	-	-	-	-	-	-
9.	BENGKULU	-	-	-	-	-	-	-
10.	LAMPUNG	-	-	-	-	-	-	-
	SUMATERA	**-**	**-**	**-**	**-**	**-**	**-**	**-**
11.	DKI. JAKARTA	-	-	-	-	-	-	-
12.	JAWA BARAT	-	-	-	-	-	-	-
13.	BANTEN	-	-	-	-	-	-	-
14.	JAWA TENGAH	-	-	-	-	-	-	-
15.	D.I. YOGYAKARTA	-	-	-	-	-	-	-
16.	JAWA TIMUR	0	4	0	4	2	500	14
	JAWA	**0**	**4**	**0**	**4**	**2**	**500**	**14**
17.	B A L I	-	-	-	-	-	-	-
18.	NUSA TENGGARA BARAT	-	-	-	-	-	-	-
19.	NUSA TENGGARA TIMUR	-	-	-	-	-	-	-
	NUSA TENGGARA	**-**	**-**	**-**	**-**	**-**	**-**	**-**
20.	KALIMANTAN BARAT	-	-	-	-	-	-	-
21.	KALIMANTAN TENGAH	-	-	-	-	-	-	-
22.	KALIMANTAN SELATAN	-	-	-	-	-	-	-
23.	KALIMANTAN TIMUR	-	-	-	-	-	-	-
	KALIMANTAN	**-**	**-**	**-**	**-**	**-**	**-**	**-**
24.	SULAWESI UTARA	-	-	-	-	-	-	-
25.	GORONTALO	-	-	-	-	-	-	-
26.	SULAWESI TENGAH	-	-	-	-	-	-	-
27.	SULAWESI SELATAN	-	-	-	-	-	-	-
28.	SULAWESI BARAT	-	-	-	-	-	-	-
29.	SULAWESI TENGGARA	-	-	-	-	-	-	-
	SULAWESI	**-**	**-**	**-**	**-**	**-**	**-**	**-**
30.	M A L U K U	-	-	-	-	-	-	-
31.	MALUKU UTARA	-	-	-	-	-	-	-
32.	PAPUA	-	-	-	-	-	-	-
33.	PAPUA BARAT	-	-	-	-	-	-	-
	MALUKU + PAPUA	**-**	**-**	**-**	**-**	**-**	**-**	**-**
	I N D O N E S I A	**0**	**4**	**0**	**4**	**2**	**500**	**14**

DIREKTORAT JENDERAL PERKEBUNAN

Directorate General of Estate

Keterangan/*Note* :

1. *) Angka Sementara/*Preliminary*
2. Wujud Produksi/*Production* : Lada Kering/D*ried Papper*

Tabel 17. LUAS AREAL DAN PRODUKSI LADA PERKEBUNAN BESAR SWASTA MENURUT PROVINSI DAN KEADAAN TANAMAN, 2013 **)

Tabel Pepper Area and Production of Private Estates by Province and Tree Crop Classifications, 2013 **)

No.	Provinsi/*Province*	Luas Areal/*Area (Ha)*				Produksi *Production* (Ton)	Rerata Produksi/ *Yield* (Kg/Ha)	Jumlah Petani/ *Farmers* (KK)
		TBM/ *Immature*	TM/ *Mature*	TTM/TR/ *Damaged*	Jumlah/ *Total*			
1.	ACEH	-	-	-	-	-	-	-
2.	SUMATERA UTARA	-	-	-	-	-	-	-
3.	SUMATERA BARAT	-	-	-	-	-	-	-
4.	R I A U	-	-	-	-	-	-	-
5.	KEPULAUAN RIAU	-	-	-	-	-	-	-
6.	J A M B I	-	-	-	-	-	-	-
7.	SUMATERA SELATAN	-	-	-	-	-	-	-
8.	KEP. BANGKA BELITUNG	-	-	-	-	-	-	-
9.	BENGKULU	-	-	-	-	-	-	-
10.	LAMPUNG	-	-	-	-	-	-	-
	SUMATERA	**-**	**-**	**-**	**-**	**-**	**-**	**-**
11.	DKI. JAKARTA	-	-	-	-	-	-	-
12.	JAWA BARAT	-	-	-	-	-	-	-
13.	BANTEN	-	-	-	-	-	-	-
14.	JAWA TENGAH	-	-	-	-	-	-	-
15.	D.I. YOGYAKARTA	-	-	-	-	-	-	-
16.	JAWA TIMUR	0	4	0	4	2	500	14
	JAWA	**0**	**4**	**0**	**4**	**2**	**500**	**14**
17.	B A L I	-	-	-	-	-	-	-
18.	NUSA TENGGARA BARAT	-	-	-	-	-	-	-
19.	NUSA TENGGARA TIMUR	-	-	-	-	-	-	-
	NUSA TENGGARA	**-**	**-**	**-**	**-**	**-**	**-**	**-**
20.	KALIMANTAN BARAT	-	-	-	-	-	-	-
21.	KALIMANTAN TENGAH	-	-	-	-	-	-	-
22.	KALIMANTAN SELATAN	-	-	-	-	-	-	-
23.	KALIMANTAN TIMUR	-	-	-	-	-	-	-
	KALIMANTAN	**-**	**-**	**-**	**-**	**-**	**-**	**-**
24.	SULAWESI UTARA	-	-	-	-	-	-	-
25.	GORONTALO	-	-	-	-	-	-	-
26.	SULAWESI TENGAH	-	-	-	-	-	-	-
27.	SULAWESI SELATAN	-	-	-	-	-	-	-
28.	SULAWESI BARAT	-	-	-	-	-	-	-
29.	SULAWESI TENGGARA	-	-	-	-	-	-	-
	SULAWESI	**-**	**-**	**-**	**-**	**-**	**-**	**-**
30.	M A L U K U	-	-	-	-	-	-	-
31.	MALUKU UTARA	-	-	-	-	-	-	-
32.	PAPUA	-	-	-	-	-	-	-
33.	PAPUA BARAT	-	-	-	-	-	-	-
	MALUKU + PAPUA	**-**	**-**	**-**	**-**	**-**	**-**	**-**
	I N D O N E S I A	**0**	**4**	**0**	**4**	**2**	**500**	**14**

DIREKTORAT JENDERAL PERKEBUNAN
Directorate General of Estate

Keterangan/*Note* :
1. **) Angka Estima*si/Estimation*
2. Wujud Produksi/*Production* : Lada Kering/D*ried Papper*

Tabel 18. LUAS AREAL DAN PRODUKSI LADA PERKEBUNAN RAKYAT DAN BESAR SWASTA MENURUT PROVINSI DAN KEADAAN TANAMAN, 2011

Tabel Pepper Area and Production of Smallholders and Private Estates by Province and and Tree Crop Classifications, 2011

No.	Provinsi/*Province*	Luas Areal/*Area (Ha)*				Produksi *Production* (Ton)	Rerata Produksi/ *Yield* (Kg/Ha)	Jumlah Petani/ *Farmers* (KK)
		TBM/ *Immature*	TM/ *Mature*	TTM/TR/ *Damaged*	Jumlah/ *Total*			
1.	ACEH	332	424	141	897	260	613	1.848
2.	SUMATERA UTARA	16	127	13	156	90	707	763
3.	SUMATERA BARAT	59	424	4	487	156	368	416
4.	R I A U	5	6	1	12	3	500	28
5.	KEPULAUAN RIAU	74	157	49	280	44	280	857
6.	J A M B I	80	62	94	236	44	710	1.297
7.	SUMATERA SELATAN	2.555	8.207	616	11.378	9.198	1.121	20.972
8.	KEP. BANGKA BELITUNG	16.250	15.429	7.485	39.165	28.242	1.830	44.934
9.	BENGKULU	629	3.690	688	5.007	2.572	697	11.003
10.	LAMPUNG	7.431	48.380	7.868	63.679	22.121	457	106.133
	SUMATERA	**27.432**	**76.907**	**16.959**	**121.297**	**62.730**	**816**	**188.251**
11.	DKI. JAKARTA	-	-	-	-	-	-	-
12.	JAWA BARAT	611	1.488	457	2.557	895	601	16.887
13.	BANTEN	336	580	134	1.050	142	244	1.753
14.	JAWA TENGAH	416	991	171	1.578	983	992	11.882
15.	D.I. YOGYAKARTA	7	38	2	47	9	248	266
16.	JAWA TIMUR	433	534	54	1.021	402	752	9.943
	JAWA	**1.803**	**3.631**	**819**	**6.253**	**2.431**	**669**	**40.717**
17.	B A L I	-	19	1	20	2	87	913
18.	NUSA TENGGARA BARAT	22	48	53	122	10	204	195
19.	NUSA TENGGARA TIMUR	290	245	29	564	81	331	904
	NUSA TENGGARA	**312**	**312**	**83**	**706**	**92**	**320**	**2.012**
20.	KALIMANTAN BARAT	1.883	4.544	1.920	8.347	4.123	907	19.727
21.	KALIMANTAN TENGAH	749	989	630	2.368	896	906	2.369
22.	KALIMANTAN SELATAN	242	494	115	851	264	534	3.097
23.	KALIMANTAN TIMUR	1.660	7.764	1.226	10.650	7.850	1.011	9.933
	KALIMANTAN	**4.534**	**13.791**	**3.891**	**22.216**	**13.133**	**952**	**35.126**
24.	SULAWESI UTARA	113	205	112	430	68	330	1.031
25.	GORONTALO	-	-	-	-	-	-	-
26.	SULAWESI TENGAH	1.468	448	110	2.026	213	476	1.945
27.	SULAWESI SELATAN	2.547	7.640	1.617	11.804	4.647	608	30.593
28.	SULAWESI BARAT	363	222	132	717	44	198	883
29.	SULAWESI TENGGARA	2.408	7.851	1.662	11.921	3.713	473	19.800
	SULAWESI	**6.899**	**16.366**	**3.633**	**26.898**	**8.685**	**531**	**54.252**
30.	M A L U K U	-	-	-	-	-	-	-
31.	MALUKU UTARA	44	25	2	71	6	252	97
32.	PAPUA	3	37	9	49	12	320	155
33.	PAPUA BARAT	-	-	-	-	-	-	-
	MALUKU + PAPUA	**47**	**62**	**11**	**120**	**18**	**293**	**252**
	I N D O N E S I A	**41.028**	**111.068**	**25.394**	**177.490**	**87.089**	**784**	**320.624**

DIREKTORAT JENDERAL PERKEBUNAN
Directorate General of Estate

Keterangan/*Note* :
1. Angka Tetap/*Fixed*
2. Wujud Produksi/*Production* : Lada Kering/D*ried Papper*

Tabel 19. LUAS AREAL DAN PRODUKSI LADA PERKEBUNAN RAKYAT DAN BESAR SWASTA MENURUT PROVINSI DAN KEADAAN TANAMAN, 2012 *)

Tabel Pepper Area and Production of Smallholders and Private Estates by Province and and Tree Crop Classifications, 2012 *)

No.	Provinsi/*Province*	Luas Areal/*Area (Ha)*				Produksi *Production* (Ton)	Rerata Produksi/ *Yield* (Kg/Ha)	Jumlah Petani/ *Farmers* (KK)
		TBM/ *Immature*	TM/ *Mature*	TTM/TR/ *Damaged*	Jumlah/ *Total*			
1.	ACEH	328	438	135	902	271	617	1.857
2.	SUMATERA UTARA	18	127	12	157	92	721	769
3.	SUMATERA BARAT	61	425	4	489	159	375	418
4.	R I A U	8	6	1	15	3	512	34
5.	KEPULAUAN RIAU	75	160	47	282	45	284	864
6.	J A M B I	82	66	90	238	47	721	1.305
7.	SUMATERA SELATAN	2.581	8.294	591	11.466	9.303	1.122	21.134
8.	KEP. BANGKA BELITUNG	15.981	16.165	6.886	39.032	29.190	1.806	44.782
9.	BENGKULU	642	3.703	660	5.005	2.591	700	10.999
10.	LAMPUNG	7.505	48.510	7.553	63.568	22.267	459	105.948
	SUMATERA	**27.280**	**77.894**	**15.981**	**122.704**	**63.968**	**821**	**188.111**
11.	DKI. JAKARTA	-	-	-	-	-	-	-
12.	JAWA BARAT	611	1.511	439	2.562	908	601	16.919
13.	BANTEN	331	594	129	1.054	146	247	1.759
14.	JAWA TENGAH	411	1.007	164	1.582	997	990	11.907
15.	D.I. YOGYAKARTA	10	38	2	50	10	253	286
16.	JAWA TIMUR	422	553	52	1.027	419	757	10.002
	JAWA	**1.786**	**3.703**	**786**	**6.275**	**2.480**	**670**	**40.859**
17.	B A L I	-	19	1	20	2	89	907
18.	NUSA TENGGARA BARAT	33	48	50	132	10	206	211
19.	NUSA TENGGARA TIMUR	435	258	28	721	85	330	1.156
	NUSA TENGGARA	**468**	**326**	**79**	**873**	**97**	**298**	**2.273**
20.	KALIMANTAN BARAT	1.902	4.615	1.843	8.360	4.183	906	19.759
21.	KALIMANTAN TENGAH	1.124	1.021	604	2.749	918	899	2.751
22.	KALIMANTAN SELATAN	363	504	110	977	272	541	3.556
23.	KALIMANTAN TIMUR	1.677	7.808	1.177	10.662	7.916	1.014	9.944
	KALIMANTAN	**5.065**	**13.949**	**3.735**	**22.749**	**13.289**	**953**	**36.010**
24.	SULAWESI UTARA	170	209	107	487	70	334	1.167
25.	GORONTALO	-	-	-	-	-	-	-
26.	SULAWESI TENGAH	1.482	519	106	2.107	235	452	2.023
27.	SULAWESI SELATAN	2.572	7.729	1.552	11.854	4.703	608	30.722
28.	SULAWESI BARAT	545	239	127	910	47	196	1.121
29.	SULAWESI TENGGARA	2.490	7.745	1.833	12.068	3.253	420	20.734
	SULAWESI	**7.259**	**16.442**	**3.725**	**27.426**	**8.307**	**505**	**55.768**
30.	M A L U K U	-	-	-	-	-	-	-
31.	MALUKU UTARA	66	27	2	95	7	249	130
32.	PAPUA	5	37	9	50	12	327	159
33.	PAPUA BARAT	-	-	-	-	-	-	-
	MALUKU + PAPUA	**71**	**64**	**11**	**145**	**19**	**294**	**288**
	I N D O N E S I A	**41.928**	**112.377**	**24.317**	**178.622**	**88.160**	**785**	**323.323**

DIREKTORAT JENDERAL PERKEBUNAN
Directorate General of Estate

Keterangan/*Note* :
1. Angka Tetap/*Fixed*
2. Wujud Produksi/*Production* : Lada Kering/D*ried Papper*

Tabel 20. LUAS AREAL DAN PRODUKSI LADA PERKEBUNAN RAKYAT DAN BESAR SWASTA MENURUT PROVINSI DAN KEADAAN TANAMAN, 2013 **)

Tabel Pepper Area and Production of Smallholders and Private Estates by Province and and Tree Crop Classifications, 2013 **)

No.	Provinsi/*Province*	Luas Areal/*Area (Ha)*				Produksi *Production* (Ton)	Rerata Produksi/ *Yield* (Kg/Ha)	Jumlah Petani/ *Farmers* (KK)
		TBM/ *Immature*	TM/ *Mature*	TTM/TR/ *Damaged*	Jumlah/ *Total*			
1.	ACEH	324	453	130	906	281	621	1.866
2.	SUMATERA UTARA	20	128	12	159	94	735	777
3.	SUMATERA BARAT	63	426	4	492	163	382	420
4.	R I A U	11	7	1	19	3	521	44
5.	KEPULAUAN RIAU	77	163	45	285	47	287	872
6.	J A M B I	83	69	87	239	51	732	1.315
7.	SUMATERA SELATAN	2.606	8.381	568	11.555	9.408	1.123	21.299
8.	KEP. BANGKA BELITUNG	15.697	16.883	6.335	38.916	30.114	1.784	44.648
9.	BENGKULU	654	3.717	634	5.005	2.609	702	10.999
10.	LAMPUNG	7.580	48.642	7.251	63.474	22.415	461	105.791
	SUMATERA	**27.116**	**78.868**	**15.066**	**121.050**	**65.186**	**827**	**188.032**
11.	DKI. JAKARTA	-	-	-	-	-	-	-
12.	JAWA BARAT	611	1.534	422	2.566	921	600	16.949
13.	BANTEN	326	607	123	1.057	151	249	1.765
14.	JAWA TENGAH	405	1.023	157	1.585	1.012	989	11.931
15.	D.I. YOGYAKARTA	15	38	2	55	10	257	316
16.	JAWA TIMUR	412	571	50	1.033	435	762	10.057
	JAWA	**1.769**	**3.774**	**754**	**6.297**	**2.529**	**670**	**41.019**
17.	B A L I	-	19	1	20	2	91	901
18.	NUSA TENGGARA BARAT	50	50	48	148	10	208	236
19.	NUSA TENGGARA TIMUR	653	279	27	958	91	327	1.535
	NUSA TENGGARA	**702**	**347**	**76**	**1.125**	**103**	**297**	**2.672**
20.	KALIMANTAN BARAT	1.921	4.687	1.769	8.378	4.243	905	19.800
21.	KALIMANTAN TENGAH	1.685	1.072	580	3.338	950	886	3.340
22.	KALIMANTAN SELATAN	545	519	106	1.170	283	545	4.257
23.	KALIMANTAN TIMUR	1.693	7.853	1.130	10.676	7.983	1.017	9.957
	KALIMANTAN	**5.844**	**14.132**	**3.586**	**23.562**	**13.458**	**952**	**37.354**
24.	SULAWESI UTARA	255	217	103	575	73	336	1.378
25.	GORONTALO	-	-	-	-	-	-	-
26.	SULAWESI TENGAH	1.497	591	101	2.189	255	432	2.102
27.	SULAWESI SELATAN	2.598	7.819	1.490	11.908	4.759	609	30.861
28.	SULAWESI BARAT	817	265	122	1.203	51	192	1.482
29.	SULAWESI TENGGARA	3.558	9.282	1.795	14.635	3.291	355	23.755
	SULAWESI	**8.725**	**18.174**	**3.611**	**30.510**	**8.429**	**464**	**59.579**
30.	M A L U K U	-	-	-	-	-	-	-
31.	MALUKU UTARA	99	30	2	131	7	243	179
32.	PAPUA	7	37	8	52	12	333	165
33.	PAPUA BARAT	-	-	-	-	-	-	-
	MALUKU + PAPUA	**106**	**67**	**10**	**183**	**20**	**293**	**344**
	I N D O N E S I A	**44.261**	**115.363**	**23.104**	**182.728**	**89.724**	**778**	**329.000**

DIREKTORAT JENDERAL PERKEBUNAN
Directorate General of Estate

Keterangan/*Note* :
1. **) Angka Estima*si/Estimation*
2. Wujud Produksi/*Production* : Lada Kering/D*ried Papper*

Tabel 21. VOLUME DAN NILAI EKSPOR, IMPOR KOMODITI LADA MENURUT NEGARA TUJUAN DAN ASAL, 2011

Tabel Pepper Volume and Value of Exports -Imports by Destination Countries and Producing Countries, 2011

No.	WUJUD PRODUKSI	NEGARA TUJUAN (EKSPOR)	VOLUME (Kg)	NILAI (US$)	NEGARA ASAL (IMPOR)	VOLUME (Kg)	NILAI (US$)
1.	**LADA PUTIH** *(White pepper, neither crushed nor ground)* 090 4111 000	JAPAN	578.000	5.124.478	CHINA	376.714	300.703
		HONG KONG	47.999	441.400	MALAYSIA	2.083.583	1.989.540
		KOREA, REPUBLIC OF	116.497	1.132.126	VIET NAM	816.500	2.042.068
		TAIWAN	263.300	1.768.409	NETHERLANDS	310	1.832
		CHINA	71.000	614.308			
		SINGAPORE	1.989.961	17.234.379			
		PHILIPPINES	14.990	49.705			
		MALAYSIA	601.798	5.303.107			
		VIET NAM	1.206.957	11.629.143			
		INDIA	279.640	2.062.658			
		ISRAEL	9.359	42.560			
		AUSTRALIA	102.001	819.816			
		EAST TIMOR	50	17			
		UNITED STATES	2.985.349	26.869.936			
		ARGENTINA	9.262	87.500			
		NETHERLANDS	956.632	8.220.637			
		FRANCE	340.000	3.058.075			
		GERMANY, FED. REP. OF	1.080.000	9.247.416			
		BELGIUM	115.483	698.784			
		DENMARK	15.000	110.250			
		ITALY	86.999	590.225			
		Jumlah	**10.870.277**	**95.104.929**	**Jumlah**	**3.277.107**	**4.334.143**
2.	**LADA HITAM** *(Black pepper, neither crushed nor ground)* 090 4112 000	JAPAN	442.486	3.081.367	HONG KONG	30.000	225.000
		HONG KONG	63.594	280.967	TAIWAN	11	54
		KOREA, REPUBLIC OF	163.508	920.331	THAILAND	4	29
		TAIWAN	50.000	143.936	MALAYSIA	345.000	2.065.081
		CHINA	950.000	2.946.157	VIET NAM	359.980	2.047.694
		SINGAPORE	1.840.478	6.186.873	INDONESIA	235	3.441
		PHILIPPINES	416.847	209.512	AUSTRALIA	517	3.793
		MALAYSIA	237.899	1.078.955			
		VIET NAM	3.061.378	17.513.029			
		INDIA	3.115.492	13.944.211			
		UNITED ARAB EMIRATES	11.270	128.605			
		NIGERIA	9.000	29.700			
		BENIN	9.000	28.800			
		AUSTRALIA	240.300	1.593.605			
		UNITED STATES	12.039.371	56.015.840			
		CANADA	124.972	739.390			
		MEXICO	25.000	166.720			
		DOMINICAN REPUBLIC	4.408	17.995			
		UNITED KINGDOM	9.762	49.925			
		NETHERLANDS	337.586	1.265.975			
		FRANCE	251.885	1.269.404			
		GERMANY, FED. REP. OF	91.470	453.205			
		BELGIUM	19.642	142.219			
		FINLAND	96	734			
		ITALY	96.000	307.500			
		POLAND	45.000	222.000			
		BULGARIA	78.680	191.510			
		UKRAINE	15.000	74.250			
		RUSSIA FEDERATION	205.100	1.128.965			
		Jumlah	**23.955.224**	**110.131.680**	**Jumlah**	**735.747**	**4.345.092**

No.	WUJUD PRODUKSI	NEGARA TUJUAN (EKSPOR)	VOLUME (Kg)	NILAI (US$)	NEGARA ASAL (IMPOR)	VOLUME (Kg)	NILAI (US$)
3.	**LADA LAINNYA** *(Neither crushed nor ground)* 090 4119 000	JAPAN	158	1.012	JAPAN	183	66.575
		HONG KONG	753	2.255	CHINA	17.500	5.600
		TAIWAN	324	100	MALAYSIA	46.104	311.352
		SINGAPORE	85.688	227.208	AUSTRALIA	965	7.031
		MALAYSIA	97.135	198.704			
		VIET NAM	179.846	707.768			
		INDIA	124.475	870.676			
		PAKISTAN	15.054	74.321			
		JORDAN	7.987	10.262			
		UNITED ARAB EMIRATES	16.564	190.608			
		MOROCCO	4.747	77.853			
		SUDAN	9.000	63.510			
		AUSTRALIA	42.009	89.750			
		EAST TIMOR	744	1.213			
		UNITED STATES	40.013	196.954			
		CANADA	100	162			
		UNITED KINGDOM	1.932	9.880			
		NETHERLANDS	20.457	124.644			
		FRANCE	11.610	18.945			
		GERMANY, FED. REP. OF	83.604	484.908			
		Jumlah	**742.200**	**3.350.733**	**Jumlah**	**64.752**	**390.558**
4.	**LADA PUTIH BUBUK** *(White Pepper, Crushed or ground)* 090 4121 000	JAPAN	1.306	1.808	CHINA	607	23.002
		HONG KONG	1.506	6.761	THAILAND	576	11.163
		KOREA, REPUBLIC OF	2.805	22.840	SINGAPORE	415	15.655
		THAILAND	2.060	16.886	INDONESIA	358	14.679
		EAST TIMOR	13.737	27.210	UNITED STATES		
		UNITED STATES	46.320	340.633	BRAZIL		
		NETHERLANDS	110.933	1.130.094	NETHERLANDS		
		GERMANY, FED. REP. OF	50.350	488.264			
		SWITZERLAND	20.000	146.050			
		Jumlah	**249.017**	**2.180.546**	**Jumlah**	**1.175**	**14.006**
5.	**LADA HITAM BUBUK** *(Black Pepper, Crushed or ground)* 090 4122 000	JAPAN	322.353	2.403.740	KOREA, REPUBLIC OF	873	2.984
		HONG KONG	309	1.227	SINGAPORE	6	210
		KOREA, REPUBLIC OF	4.245	23.709	MALAYSIA	2.349	49.786
		SINGAPORE	1.099	1.464	VIET NAM	1.405	13.914
		VIET NAM	32.060	206.087	INDONESIA	302	4.628
		INDIA	40.050	127.463	AUSTRALIA	160	2.461
		PAKISTAN	20.114	4.017	UNITED STATES	2.200	12.764
		JORDAN	6.695	15.662	BRAZIL	752	11.111
		AUSTRALIA	22.950	69.455	NETHERLANDS	2.222	18.986
		UNITED STATES	186.229	901.285	FRANCE	115	1.594
		GERMANY, FED. REP. OF	15.279	71.315			
		Jumlah	**651.383**	**3.825.424**	**Jumlah**	**10.384**	**118.438**
6.	**LADA BUBUK LAINNYA** *(Other Pepper, Crushed or ground)* 090 4129 000	SINGAPORE	221	7.327	JAPAN	83	1.298
		INDIA	4.092	66.500	HONG KONG	8	29
		TURKEY	12.760	8.294	KOREA, REPUBLIC OF	1.402	6.555
		EAST TIMOR	693	415	CHINA	224	242
		UNITED STATES	833	4.650	THAILAND	32	174
		FINLAND	170	969	MALAYSIA	3.412	1.566
					INDIA	697	10.000
					INDONESIA	91	1.472
					SAUDI ARABIA	1	2
					UNITED ARAB EMIRATES	105	126
					AUSTRALIA	691	4.923
					UNITED STATES	607	9.146
					BRAZIL	309	4.873
					NETHERLANDS	3.104	21.764
					FRANCE	148	2.205
					SPAIN	324	5.258
		Jumlah	**18.769**	**88.155**	**Jumlah**	**6.746**	**26.387**
	TOTAL		**36.486.870**	**214.681.467**	**TOTAL**	**4.095.911**	**9.228.624**

DIREKTORAT JENDERAL PERKEBUNAN
Directorate General of Estate

Sumber/*Source* :
Badan Pusat Statistik
Central Bureau of Statistics

Tabel 22. **Perkembangan Harga Bulanan Komoditi Lada di Pasar Dalam Negeri, 2011**
Tabel ***Annually Average Price Series of Pepper Commodity In Domestic Market, 2011***

Tahun	Jenis	Jan	Feb	Mar	Apr	Mei	Jun	Jul	Ags	Sep	Okt	Nov	Des
2011	Lada Putih	38.100	39.150	38.050	42.496	44.607	45.278	70.167	68.675	86.413	93.856	93.856	58.143
	Lada Hitam	24.473	26.250	25.100	23.603	20.715	20.000	15.500	29.500	33.833	35.100	40.900	40.050

DIREKTORAT JENDERAL PERKEBUNAN
Directorate General of Estate

Sumber : Berbagai Sumber