STATISTIK PERKEBUNAN INDONESIA

Tree Crop Estate Statistics Of Indonesia

2016 - 2018

LADA

Pepper

Direktorat Jenderal Perkebunan
Directorate General of Estate Crops

Jakarta, Desember 2017
Jakarta, December 2017

Naskah / *Manuscript*
Direktorat Jenderal Perkebunan
Directorate General of Estate Crops
Kementerian Pertanian
Ministry of Agriculture

Penasihat / *Advisor* :
Drs. Sigit Wahyudi, MM

Penyunting / *Senior Editors* :
Dr. Ir. Demitria Dewi Hendaryati, MM.
Yanuar Arianto, STP., MM

Staf Penyunting / *Editorial Staffs* :
Widya Khonik Zuraina, S.Si.
Eko Pudjianto, S.Kom
Asep Udin, S.Kom.
Susilo Novianto Damarjati, A.Md.
Erni Magdalena, SP.

Diterbitkan oleh /*Published by*
Sekretariat Direktorat Jenderal Perkebunan /*Secretariate of Directorate General of Estate Crops*
Direktorat Jenderal Perkebunan /*Directorate General of Estate Crops*
Kementerian Pertanian /*Ministry of Agriculture*
http://ditjenbun.pertanian.go.id

Kata Pengantar

Komoditas perkebunan merupakan andalan bagi pendapatan nasional dan devisa negara Indonesia, yang dapat dilihat dari nilai ekspor komoditas perkebunan, pada Tahun 2016 total ekspor perkebunan mencapai US$ 22,118 milyar atau setara dengan Rp. 287,534 triliun (asumsi 1 US $=Rp.13.000). Kontribusi sub sektor perkebunan terhadap perekonomian nasional semakin meningkat dan diharapkan dapat memperkokoh pembangunan perkebunan secara menyeluruh. Agar informasi perkebunan dapat tersebar secara luas, setiap tahun diterbitkan Buku Statistik Perkebunan Indonesia yang menyajikan data secara handal, sahih, objektif, mutakhir dan konsisten.

Statistik Perkebunan Indonesia Tahun 2016-2018 menyajikan data luas areal, produksi, produktivitas baik secara nasional maupun provinsi menurut status pengusahaannya yaitu Perkebunan Rakyat, Perkebunan Besar Negara dan Perkebunan Besar Swasta. Penyajian data juga dilengkapi dengan data ekspor dan impor untuk masing-masing komoditas yang mencakup negara tujuan/asal, volume dan nilai, harga di dalam dan luar negeri serta untuk beberapa komoditas tertentu disajikan data keseimbangan dunia.

Data yang disajikan merupakan hasil sinkronisasi dan validasi data statistik perkebunan 2016-2018 yang dilaksanakan secara berjenjang dari tingkat kabupaten sampai tingkat nasional dengan mengacu pada Pedoman Pengelolaan Data Komoditas Perkebunan yang diterbitkan Direktorat Jenderal Perkebunan. Data tersebut meliputi angka tetap (ATAP) Tahun 2016, angka sementara (ASEM) Tahun 2017 dan angka estimasi (AESTI) Tahun 2018. Data yang disajikan bersumber dari data primer yang dikumpulkan dari dinas yang membidangi perkebunan di provinsi dan data sekunder yang dikutip dari data yang diterbitkan oleh Badan Pusat Statistik (BPS), Kementerian Perindustrian, Kementerian Perdagangan, Bank Indonesia, dan publikasi yang diterbitkan oleh asosiasi-asosiasi perkebunan baik dalam maupun luar negeri.

Buku ini dapat diterbitkan, atas dukungan dan kerjasama yang baik dari berbagai pihak. Untuk itu, pada kesempatan ini, kami mengucapkan terima kasih atas dukungan dan kerjasama tersebut. Kami menyadari bahwa buku yang diterbitkan ini belum sempurna. Untuk itu, kritik dan saran yang sifatnya membangun sangat diharapkan sebagai bahan masukan dalam perbaikan penerbitan di masa datang.

Publikasi ini disajikan tidak hanya dalam bentuk hard copy namun dapat dengan mudah diperoleh atau diakses melului website Direktorat Jenderal Perkebunan di alamat http://ditjenbun.pertanian.go.id.

Semoga apa yang disajikan dalam buku ini dapat digunakan oleh berbagai kalangan dan para pengguna data serta dapat dijadikan acuan dalam pengambilan kebijakan.

Jakarta, Desember 2017
DIREKTUR JENDERAL PERKEBUNAN

Bambang
NIP. 19651108 199103 1 010

Preface

The estate crop commodities is the mainstay of national income and Indonesia's foreign exchange which can be seen from export value of the estate crop commodities. In 2016, total export of the estate crops was US $ 22.188 billion or equivalent to Rp. 287.534 trillion (assumed 1 US $ = Rp. 13,000). The contribution of estate crops sub sector to the national economy tends to increase from year to year and expected to strengthen overall national development. Furthermore, to spread estate crops information widely, The Estate Crop Statistics of Indonesia is published every year that presented reliable, valid, objective, up to date and consistent data.

The Estate Crop Statistics of Indonesia 2016 - 2018 presents area, production and productivity data by province and district level of smallhoder, government and private estates. It is completed by volume, value of both export and import data, price data for domestic and world market and also world balance data for some commodities.

Data presented are the result of synchronization and validation of the estate crop statistical data 2016-2018 which are held hierarchical from the district to the national level by using guidelines of data management of estate crop commodities. In this edition, data of the 2016 are presented as fixed data, data of the 2017 are the preliminary data and data of the 2018 are the estimation. The primary data were collected from the Estate Crops Province Level and the secondary data were collected from related instution such as Board of Central Statistics, Ministry of Industry, Ministry of Trade, Central Bank of Indonesia, the publication of Estate Commodity Associations and others.

It would have been impossible to compile this book without substantional support and contribution from many instutions. At this opportunity, we would like to thank all for support and cooperation. We realize that the publication still needs further improvement. We would greatly appreciate comments and suggestions for future improvement.

This publication is presented not only in hard copy but also can be easily obtained or accessible through website of the Directorate General of Estate Crops at address http://ditjenbun.pertanian.go.id

Hopefully this publication will have high values for users and references for policy makers.

Jakarta, December 2017
DIRECTOR GENERAL OF ESTATE CROPS

Bambang
NIP. 19651108 199103 1 010

Daftar Isi
Contents

Kata Pengantar

Preface iii

Daftar Isi

Contents v

Daftar Gambar

List of Figures..... vi

Daftar Tabel

List of Tables vii

Daftar Gambar
List of Figures

Gambar 1. Perbandingan Luas Areal dan Produksi **Lada** Menurut Status Pengusahaan, Tahun 2016

Figure Area and Production Comparison Graph of Pepper by Farming Category, 2016..... 1

Gambar 2. Perkembangan Luas Areal, Produksi, Produktivitas dan Volume Ekspor-Impor **Lada**,Tahun 2012– 2016

Figure Area, Production, Productivity and Export – Import Volume Trend Graph of Pepper 2012–2016..... 2

Daftar Tabel
List of Tables

Tabel 1. Luas Areal dan Produksi **Lada,** Menurut Status Pengusahaan,Tahun 1972-2018
Table Area and PepperProduction by Farming Category, 1972-2018..... 3

Tabel 2. Volume dan Nilai Ekspor-Impor **Lada** Tahun 1975 -2017
Table Export - Import Volume and Value of Pepper, 1975 - 2017..... 4

Tabel 3. Perkembangan Luas Areal dan Produksi **Lada** Menurut Status Pengusahaan dan Keadaan Tanaman Tahun 2012 - 2018
Table Area and Production Series of Pepper by Category and Tree Crop Classification, 2012 - 2018 5

Tabel 4. Luas Areal dan Produksi **Lada** Menurut Provinsi dan Status Pengusahaan Tahun 2016
Table Area and Pepper production by Province and Farming Category, 2016 6

Tabel 5. Luas Areal dan Produksi **Lada** Menurut Provinsi dan Status Pengusahaan Tahun 2017 *)
*Table Area and Pepper production by Province and Farming Category, 2017 *) .....* 7

Tabel 6. Luas Areal dan Produksi **Lada** Menurut Provinsi dan Status Pengusahaan Tahun 2018 **)
*Table Area and Pepper production by Province and Farming Category, 2018 **) .....* 8

Tabel 7. Luas Tanaman Menghasilkan (TM) dan Produksi **Lada** Menurut Provinsi dan Status Pengusahaan Tahun 2016
Table Mature Area and Pepper Production by Province and Farming Category,2016 9

Tabel 8. Luas Tanaman Menghasilkan (TM) dan Produksi **Lada** Menurut Provinsi dan Status Pengusahaan Tahun 2017 *)
*Table Mature Area and Pepper Production by Province and Farming Category,2017 *)*..... 10

Tabel 9. Luas Tanaman Menghasilkan (TM) dan Produksi **Lada** Menurut Provinsi dan Status Pengusahaan Tahun 2018 **)
*Table Mature Area and Pepper Production by Province and Farming Category,2018 **)*..... 11

Tabel 10. Luas Areal dan Produksi **Lada** Perkebunan Rakyat, Besar Negara dan Besar Swasta Menurut provinsi dan Keadaan Tanaman Tahun 2016
Table Area and Pepper Production of Smallholder, Government and Private Estate by Province and Tree Crop Classification, 2016 12

Tabel 11. Luas Areal dan Produksi **Lada** Perkebunan Rakyat, Besar Negara dan Besar Swasta Menurut provinsi dan Keadaan Tanaman Tahun 2017 *)
*Table Area and Pepper Production of Smallholder, Government and Private Estate by Province and Tree Crop Classification, 2017 *)* 13

Tabel 12. Luas Areal dan Produksi **Lada** Perkebunan Rakyat, Besar Negara dan Besar Swasta Menurut provinsi dan Keadaan Tanaman Tahun 2018 **)
*Table Area and Pepper Production of Smallholder, Government and Private Estate by Province and Tree Crop Classification, 2018**)* 14

Tabel 13. Luas Areal dan Produksi **Lada** Perkebunan Rakyat Menurut Provinsi dan Keadaan tanaman Tahun 2016
Table Area and Pepper Production of Smallholder by Province and Tree Crop Classification, 2016 15

Tabel 14. Luas Areal dan Produksi **Lada** Perkebunan Rakyat Menurut Kabupaten dan Keadaan tanaman Tahun 2016
Table Pepper Area and Production of Smallholders by District and Tree Crop Classification, 2016 16

Tabel 15. Luas Areal dan Produksi **Lada** Perkebunan Rakyat Menurut Provinsi dan Keadaan tanaman Tahun 2017 *)
*Table Area and Pepper Production of Smallholder by Province and Tree Crop Classification, 2017 *)*..... 27

Tabel 16. Luas Areal dan Produksi **Lada** Perkebunan Rakyat Menurut Provinsi dan Keadaan tanaman Tahun 2018 **)
*Table Area and Pepper Production of Smallholder by Province and Tree Crop Classification, 2018 **)*..... 28

Tabel 17. Luas Areal dan Produksi **Lada** Perkebunan Besar Swasta Menurut Provinsi dan Keadaan Tanaman Tahun 2016
Table Area and Pepper Production of Private Estate by Province and Tree Crop Classification, 2016..... 29

Tabel 18. Luas Areal dan Produksi **Lada** Perkebunan Besar Swasta Menurut Kabupaten dan Keadaan Tanaman Tahun 2016
Table Area and Pepper Production of Private Estate by District and Tree Crop Classification, 2016..... 30

Tabel 19. Luas Areal dan Produksi **Lada** Perkebunan Besar Swasta Menurut Provinsi dan Keadaan Tanaman Tahun 2017 *)
*Table Area and Pepper Production of Private Estate by Province and Tree Crop Classification,2017 *)*..... 31

Tabel 20. Luas Areal dan Produksi **Lada** Perkebunan Besar Swasta Menurut Provinsi dan Keadaan Tanaman Tahun 2018 **)
*Table Area and Pepper Production of Private Estate by Province and Tree Crop Classification, 2018 **)*..... 32

Tabel 21. Volume dan Nilai Ekspor-Impor **Lada** Menurut Negara tujuan dan Asal Tahun 2016
Table Export - Import Volume and Value of Pepper by Destination and Origin Country, 2016 33

Tabel 22. Perkembangan Harga Rata-Rata Bulanan **Lada** Di Pasar Domestik Tahun 2016
Table Monthly Average Price Trend of Pepper In Domestic, 2016..... 36

Gambar 1. Perbandingan Luas Areal dan Produksi Lada Menurut Status Pengusahaan Tahun 2016

Figure ***Area and Production Comparison Graph of Pepper by Farming Category, 2016***

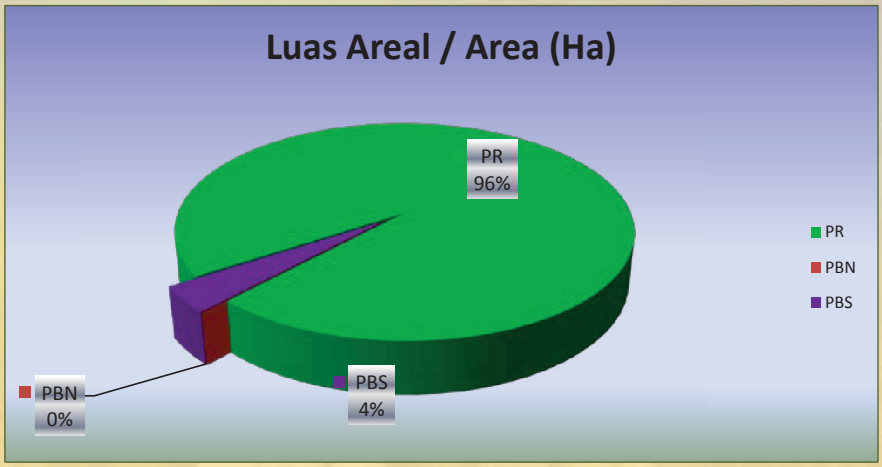

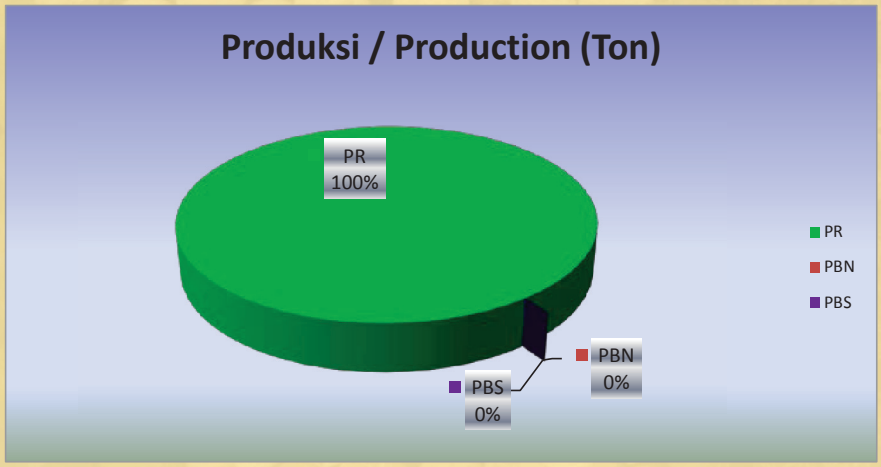

Gambar 2. Perkembangan Luas Areal, Produksi, Produktivitas dan Volume Ekspor-Impor Lada Tahun 2012- 2016

Figure ***Area, Production, Productivity and Export-Import Volume Trend Graph of Pepper, 2012 - 2016***

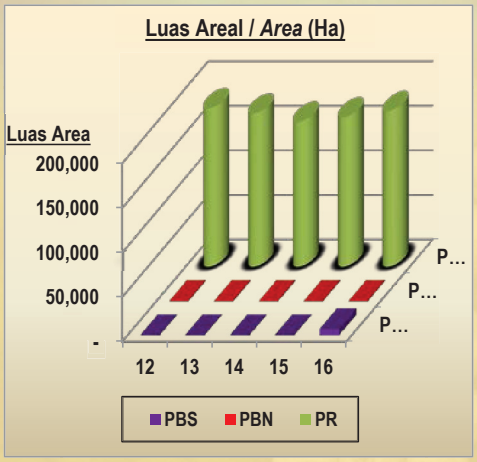

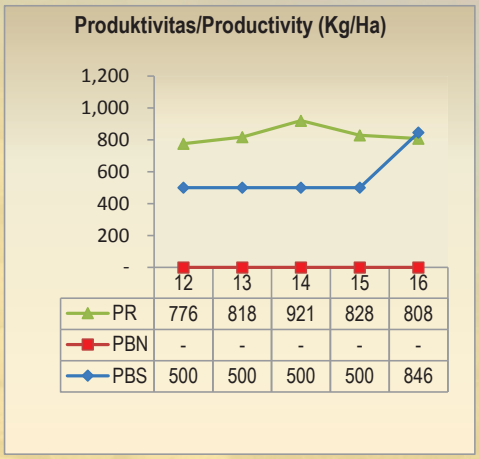

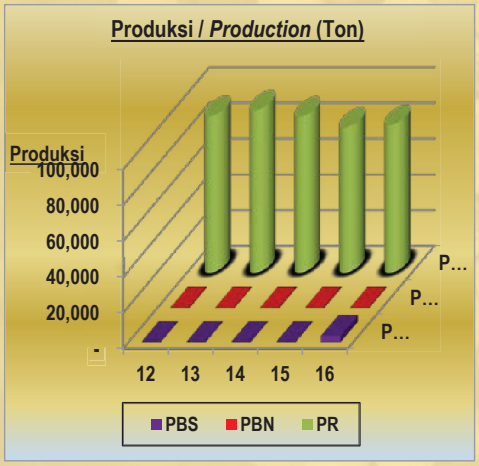

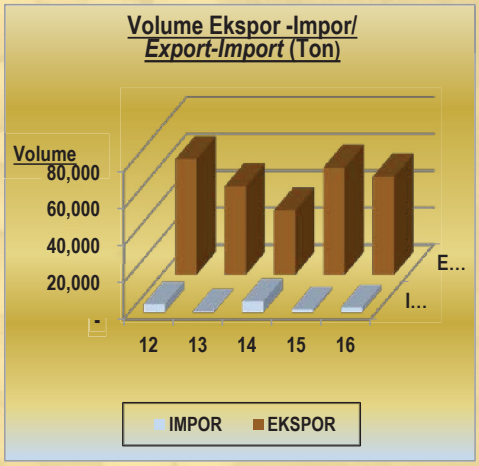

Tabel 1. Luas Areal dan Produksi Lada Menurut Status Pengusahaan Tahun 1972 - 2018

Table Area and Pepper Production by Farming Category, 1972 - 2018

Tahun/ Year	LUAS AREAL / Area (Ha)				PRODUKSI / *Production* (Ton)			
	P R / *Smallholders*	P B N / *Government*	P B S / *Private*	Jumlah/ *Total*	P R / *Smallholders*	P B N / *Government*	P B S / *Private*	Jumlah/ *Total*
1972	45,831	-	3	45,834	30,801	-	1	30,802
1973	46,286	-	-	46,286	28,510	-	-	28,510
1974	48,903	-	-	48,903	27,492	-	-	27,492
1975	51,074	-	-	51,074	22,934	-	-	22,934
1976	53,817	-	-	53,817	36,854	-	-	36,854
1977	56,142	-	58	56,200	42,791	-	3	42,794
1978	64,397	-	180	64,577	46,135	-	24	46,159
1979	63,332	-	244	63,576	32,331	-	23	32,354
1980	68,310	-	244	68,554	36,603	-	23	36,626
1981	76,594	-	188	76,782	39,810	-	23	39,833
1982	76,955	-	109	77,064	39,599	-	48	39,647
1983	78,066	-	116	78,182	45,774	-	51	45,825
1984	80,949	-	19	80,968	46,048	-	2	46,050
1985	79,720	-	16	79,736	40,514	-	2	40,516
1986	81,105	-	10	81,115	46,368	-	5	46,373
1987	105,842	-	15	105,857	49,256	-	15	49,271
1988	106,647	-	83	106,730	65,257	-	21	65,278
1989	115,090	-	145	115,235	67,824	-	25	67,849
1990	127,398	-	184	127,582	69,850	-	49	69,899
1991	126,540	-	243	126,783	62,479	-	70	62,549
1992	126,706	-	494	127,200	64,886	-	128	65,014
1993	130,086	-	590	130,676	65,669	-	113	65,782
1994	127,185	-	488	127,673	53,952	-	91	54,043
1995	134,287	-	402	134,689	58,847	-	108	58,955
1996	126,292	-	340	126,632	52,080	-	88	52,168
1997	110,957	-	306	111,263	46,644	-	64	46,708
1998	130,885	-	380	131,265	64,469	-	69	64,538
1999	136,522	-	320	136,842	61,162	-	62	61,224
2000	150,213	-	318	150,531	68,963	-	124	69,087
2001	185,704	-	318	186,022	81,968	-	110	82,078
2002	203,772	-	296	204,068	90,097	-	84	90,181
2003	204,128	-	236	204,364	90,644	-	96	90,740
2004	201,248	-	236	201,484	76,959	-	49	77,008
2005	191,801	-	191	191,992	78,272	-	56	78,328
2006	192,572	-	32	192,604	77,521	-	12	77,533
2007	189,050	-	4	189,054	74,129	-	1	74,131
2008	183,078	-	4	183,082	80,419	-	1	80,420
2009	185,937	-	4	185,941	82,833	-	1	82,834
2010	179,314	-	4	179,318	83,662	-	2	83,663
2011	177,486	-	4	177,490	87,087	-	2	87,089
2012	177,783	-	4	177,787	87,839	-	2	87,841
2013	171,916		4	171,920	91,037		2	91,039
2014	162,747	-	4	162,751	87,446	-	2	87,448
2015	167,586	-	4	167,590	81,499	-	2	81,501
2016	174,527	-	6,863	181,390	82,808	-	3,526	86,334
2017 *)	175,115	-	6,863	181,978	83,503	-	3,526	87,029
2018 **)	175,125	-	6,863	181,988	84,408	-	3,526	87,934

Keterangan / Note :
*) Angka Sementara / *Prelimenary*
**) Angka Estimasi / Estimation
/ Angka Estimasi Kerusak 2016-2018

Direktorat Jenderal Perkebunan
Directorate General of Estate Crops

Tabel 2 Volume dan Nilai Ekspor - Impor Lada Tahun 1975 - 2017

Table Export - Import Volume and Value of Pepper 1975 - 2017

TAHUN	EKSPOR		IMPOR	
	VOLUME (Ton)	NILAI (000 US$)	VOLUME (Ton)	NILAI (000 US$)
1975	15,245	22,866	92	28
1976	30,831	47,020	128	58
1977	30,856	64,955	7	14
1978	37,038	68,672	5	15
1979	24,955	46,582	0	0
1980	29,680	50,106	2	4
1981	33,996	47,151	11	31
1982	36,327	44,874	4	11
1983	45,086	52,228	4	13
1984	33,819	64,293	3	11
1985	26,203	78,418	7	88
1986	29,566	136,953	1	5
1987	29,996	148,711	6	81
1988	41,575	144,597	1	4
1989	42,852	110,978	3	8
1990	48,442	80,575	198	17
1991	50,300	66,820	11	22
1992	62,317	62,406	17	39
1993	27,689	46,044	27	37
1994	36,045	78,636	15	41
1995	57,781	155,430	29	60
1996	36,848	98,864	29	93
1997	33,386	163,144	1,034	2,076
1998	38,724	188,917	16,485	18,233
1999	36,293	191,241	528	404
2000	65,011	221,090	707	2,654
2001	53,638	100,507	3,308	4,302
2002	63,214	89,197	2,279	3,115
2003	51,546	93,445	250	173
2004	34,302	58,897	339	290
2005	34,556	58,468	842	516
2006	36,953	77,258	2,339	994
2007	38,447	132,495	1,395	729
2008	52,407	185,701	1,255	918
2009	50,642	140,313	3,327	1,528
2010	62,599	245,924	3,312	2,679
2011	36,487	214,681	4,096	9,229
2012	62,605	423,469	4,254	10,413
2013	47,908	346,976	417	3,783
2014	34,733	323,802	6,029	48,911
2015	58,075	548,193	1,360	12,818
2016	53,100	430,141	2,759	23,336
2017*)	32,104	186,924	695	3,771

Sumber / *Source* :
Badan Pusat Statistik / *Central Bureau of Statistics*

Direktorat Jenderal Perkebunan
Directorate General of Estate Crops

Keterangan/*note:*
Angka Sementara /*Prelimenary*)*

Tabel 3. Perkembangan Luas Areal dan Produksi Lada Menurut Status Pengusahaan dan Keadaan Tanaman Tahun 2012 - 2017

Tabel Area and Production Series of Pepper by Category andTree Crop Classification, 2012 - 2017

NO.	TAHUN dan JENIS PENGUSAHAAN *Year and Producers Category*	LUAS AREAL / *AREA (Ha)*				Produksi / *Production* (Ton)	Produktivitas *Productivity* (Kg/Ha)	Jumlah Petani (KK)/ Tenaga Kerja PBN / PBS (TK)
		T B M / *Immature*	TM / *Mature*	TTM/TR/ *Damaged*	Jumlah / *Total*			
1	TAHUN 2012							
	RAKYAT / *Smallholders*	39,420	113,974	24,389	177,783	87,839	771	316,200
	NEGARA / *Government*	-	-	-	-	-	-	-
	SWASTA / *Private*	-	4	-	4	2	500	14
	JUMLAH / *TOTAL*	**39,420**	**113,978**	**24,389**	**177,787**	**87,841**	**771**	**316,214**
2	TAHUN 2013							
	RAKYAT / Smallholders	39,850	111,317	20,749	171,916	91,037	818	297,747
	NEGARA / Government	-	-	-	-	-	-	-
	SWASTA / Private	-	4	-	4	2	500	14
	JUMLAH / TOTAL	**39,850**	**111,321**	**20,749**	**171,920**	**91,039**	**818**	**297,761**
3	TAHUN 2014							
	RAKYAT / *Smallholders*	48,781	94,975	18,991	162,747	87,446	921	279,026
	NEGARA / *Government*	-	-	-	-	-	-	-
	SWASTA / *Private*	-	4	-	4	2	500	14
	JUMLAH / *TOTAL*	**48,781**	**94,979**	**18,991**	**162,751**	**87,448**	**921**	**279,040**
4	TAHUN 2015							
	RAKYAT / Smallholders	48,613	98,446	20,527	167,586	81,499	828	273,556
	NEGARA / Government	-	-	-	-	-	-	-
	SWASTA / Private	-	4	-	4	2	497	14
	JUMLAH / TOTAL	**48,613**	**98,450**	**20,527**	**167,590**	**81,501**	**828**	**273,570**
5	TAHUN 2016							
	RAKYAT / *Smallholders*	52,685	103,177	18,665	174,527	82,808	803	280,794
	NEGARA / *Government*	-	-	-	-	-	-	-
	SWASTA / *Private*	2,696	4,167	-	6,863	3,526	846	14
	JUMLAH / *TOTAL*	**55,381**	**107,344**	**18,665**	**181,390**	**86,334**	**804**	**280,808**
6	TAHUN 2017 *)							
	RAKYAT / *Smallholders*	53,279	103,398	18,438	175,115	83,503	808	281,651
	NEGARA / *Government*	-	-	-	-	-	-	-
	SWASTA / *Private*	2,696	4,167	-	6,863	3,526	846	14
	JUMLAH / *TOTAL*	**55,975**	**107,565**	**18,438**	**181,978**	**87,029**	**809**	**281,665**
7	TAHUN 2018 **)							
	RAKYAT / *Smallholders*	53,448	103,998	17,679	175,125	84,408	812	281,986
	NEGARA / *Government*	-	-	-	-	-	-	-
	SWASTA / *Private*	2,696	4,167	-	6,863	3,526	846	14
	JUMLAH / *TOTAL*	**56,144**	**108,165**	**17,679**	**181,988**	**87,934**	**813**	**282,000**

Keterangan :
*) Angka Sementara / Preliminary
**) Angka Estimasi / Estimation

Direktorat Jenderal Perkebunan
Directorate General of Estate Crops

Tabel 4. **Luas Areal dan Produksi Lada Menurut Provinsi dan Status Pengusahaan Tahun 2016**

Table *Area and Pepper production by Province and Farming Category, 2016*

No.	Provinsi / *Province*	Perkebunan Rakyat *Smallholders*		Perkebunan Negara *Government Estate*		Perkebunan Swasta *Private Estate*		Jumlah *Total*	
		Luas Areal *Area* (Ha)	Produksi *Production* (Ton)	Luas Areal *Area* (Ha)	Produksi *Production* (Ton)	Luas Areal *Area* (Ha)	Produksi *Production* (Ton)	Luas Areal *Area* (Ha)	Produksi *Production* (Ton)
1.	ACEH	1,143	322	-	-	-	-	1,143	322
2.	SUMATERA UTARA	250	118	-	-	-	-	250	118
3.	SUMATERA BARAT	183	96	-	-	-	-	183	96
4.	R I A U	5	1	-	-	-	-	5	1
5.	KEPULAUAN RIAU	210	54	-	-	-	-	210	54
6.	J A M B I	78	25	-	-	-	-	78	25
7.	SUMATERA SELATAN	11,092	8,776	-	-	-	-	11,092	8,776
8.	KEP. BANGKA BELITUNG	50,879	33,181	-	-	-	-	50,879	33,181
9.	BENGKULU	3,951	1,982	-	-	-	-	3,951	1,982
10.	LAMPUNG	45,882	15,128	-	-	-	-	45,882	15,128
	SUMATERA	**113,672**	**59,683**	**-**	**-**	**-**	**-**	**113,672**	**59,683**
11.	JAWA BARAT	2,384	808	-	-	-	-	2,384	808
12.	BANTEN	762	100	-	-	-	-	762	100
13.	JAWA TENGAH	1,959	551	-	-	-	-	1,959	551
14.	D.I. YOGYAKARTA	32	7	-	-	-	-	32	7
15.	JAWA TIMUR	814	323	-	-	6,863	3,526	7,677	3,849
	JAWA	**5,951**	**1,789**	**-**	**-**	**6,863**	**3,526**	**12,814**	**5,315**
16.	B A L I	13	0	-	-	-	-	13	0
17.	NUSA TENGGARA BARAT	15	1	-	-	-	-	15	1
18.	NUSA TENGGARA TIMUR	524	117	-	-	-	-	524	117
	NUSA TENGGARA	**552**	**118**	**-**	**-**	**-**	**-**	**552**	**118**
19.	KALIMANTAN BARAT	8,777	4,351	-	-	-	-	8,777	4,351
20.	KALIMANTAN TENGAH	544	191	-	-	-	-	544	191
21.	KALIMANTAN SELATAN	578	209	-	-	-	-	578	209
22.	KALIMANTAN TIMUR	9,382	4,727	-	-	-	-	9,382	4,727
23.	KALIMANTAN UTARA	267	63					267	63
	KALIMANTAN	**19,548**	**9,542**	**-**	**-**	**-**	**-**	**19,548**	**9,542**
24.	SULAWESI UTARA	261	13	-	-	-	-	261	13
25.	GORONTALO	-	-	-	-	-	-	-	-
26.	SULAWESI TENGAH	2,159	162	-	-	-	-	2,159	162
27.	SULAWESI SELATAN	17,264	6,223	-	-	-	-	17,264	6,223
28.	SULAWESI BARAT	801	277	-	-	-	-	801	277
29.	SULAWESI TENGGARA	14,269	4,995	-	-	-	-	14,269	4,995
	SULAWESI	**34,753**	**11,670**	**-**	**-**	**-**	**-**	**34,753**	**11,670**
30.	M A L U K U	-	-	-	-	-	-	-	-
31.	MALUKU UTARA	6	1	-	-	-	-	6	1
32.	PAPUA	45	6	-	-	-	-	45	6
	MALUKU + PAPUA	**51**	**7**	**-**	**-**	**-**	**-**	**51**	**7**
	I N D O N E S I A	**174,527**	**82,808**	**-**	**-**	**6,863**	**3,526**	**181,390**	**86,334**

Keterangan / Note :
1. Angka Tetap / Fixed
2. Ujud Produksi/Production : Lada Kering / Dried Pepper Beans

Direktorat Jenderal Perkebunan
Directorate General of Estate Crops

Tabel 5. **Luas Areal dan Produksi Lada Menurut Provinsi dan Status Pengusahaan Tahun 2017 *)**

Table *Area and Pepper production by Province and Farming Category, 2017 *)*

No.	Provinsi / *Province*	Perkebunan Rakyat *Smallholders*		Perkebunan Negara *Government Estate*		Perkebunan Swasta *Private Estate*		Jumlah *Total*	
		Luas Areal *Area* (Ha)	Produksi *Production* (Ton)	Luas Areal *Area* (Ha)	Produksi *Production* (Ton)	Luas Areal *Area* (Ha)	Produksi *Production* (Ton)	Luas Areal *Area* (Ha)	Produksi *Production* (Ton)
1.	ACEH	1,148	325	-	-	-	-	1,148	325
2.	SUMATERA UTARA	251	119	-	-	-	-	251	119
3.	SUMATERA BARAT	183	97	-	-	-	-	183	97
4.	R I A U	5	1	-	-	-	-	5	1
5.	KEPULAUAN RIAU	211	55	-	-	-	-	211	55
6.	J A M B I	78	25	-	-	-	-	78	25
7.	SUMATERA SELATAN	11,108	8,826	-	-	-	-	11,108	8,826
8.	KEP. BANGKA BELITUNG	51,316	33,697	-	-	-	-	51,316	33,697
9.	BENGKULU	3,974	1,985	-	-	-	-	3,974	1,985
10.	LAMPUNG	45,847	15,118	-	-	-	-	45,847	15,118
	SUMATERA	**114,121**	**60,248**	**-**	**-**	**-**	**-**	**114,121**	**60,248**
11.	JAWA BARAT	2,363	806	-	-	-	-	2,363	806
12.	BANTEN	760	99	-	-	-	-	760	99
13.	JAWA TENGAH	1,968	552	-	-	-	-	1,968	552
14.	D.I. YOGYAKARTA	32	7	-	-	-	-	32	7
15.	JAWA TIMUR	831	311	-	-	6,863	3,526	7,694	3,837
	JAWA	**5,955**	**1,775**	**-**	**-**	**6,863**	**3,526**	**12,818**	**5,301**
16.	B A L I	14	0	-	-	-	-	14	0
17.	NUSA TENGGARA BARAT	13	1	-	-	-	-	13	1
18.	NUSA TENGGARA TIMUR	526	118	-	-	-	-	526	118
	BALI + NUSA TENGGARA	**553**	**119**	**-**	**-**	**-**	**-**	**553**	**119**
19.	KALIMANTAN BARAT	8,816	4,394	-	-	-	-	8,816	4,394
20.	KALIMANTAN TENGAH	570	198	-	-	-	-	570	198
21.	KALIMANTAN SELATAN	579	209	-	-	-	-	579	209
22.	KALIMANTAN TIMUR	9,421	4,759	-	-	-	-	9,421	4,759
23.	KALIMANTAN UTARA	269	64	-	-	-	-	269	64
	KALIMANTAN	**19,655**	**9,624**	**-**	**-**	**-**	**-**	**19,655**	**9,624**
24.	SULAWESI UTARA	245	13	-	-	-	-	245	13
25.	GORONTALO	-	-	-	-	-	-	-	-
26.	SULAWESI TENGAH	2,173	163	-	-	-	-	2,173	163
27.	SULAWESI SELATAN	17,284	6,254	-	-	-	-	17,284	6,254
28.	SULAWESI BARAT	804	279	-	-	-	-	804	279
29.	SULAWESI TENGGARA	14,274	5,020	-	-	-	-	14,274	5,020
	SULAWESI	**34,781**	**11,730**	**-**	**-**	**-**	**-**	**34,781**	**11,730**
30.	M A L U K U	-	-	-	-	-	-	-	-
31.	MALUKU UTARA	6	1	-	-	-	-	6	1
32.	PAPUA	45	6	-	-	-	-	45	6
	MALUKU + PAPUA	**51**	**7**	**-**	**-**	**-**	**-**	**51**	**7**
	I N D O N E S I A	**175,115**	**83,503**	**-**	**-**	**6,863**	**3,526**	**181,978**	**87,029**

Keterangan / Note :
1. Angka Sementara / Preliminary *)
2. Ujud Produksi/Production : Lada Kering / Dried Pepper Beans

Direktorat Jenderal Perkebunan
Directorate General of Estate Crops

Tabel 6. **Luas Areal dan Produksi Lada Menurut Provinsi dan Status Pengusahaan Tahun 2018 **)**

Table *Area and Pepper production by Province and Farming Category, 2018 **)*

No.	Provinsi / *Province*	Perkebunan Rakyat *Smallholders*		Perkebunan Negara *Government Estate*		Perkebunan Swasta *Private Estate*		Jumlah *Total*	
		Luas Areal *Area* (Ha)	Produksi *Production* (Ton)	Luas Areal *Area* (Ha)	Produksi *Production* (Ton)	Luas Areal *Area* (Ha)	Produksi *Production* (Ton)	Luas Areal *Area* (Ha)	Produksi *Production* (Ton)
1.	ACEH	1,151	331	-	-	-	-	1,151	331
2.	SUMATERA UTARA	253	120	-	-	-	-	253	120
3.	SUMATERA BARAT	183	97	-	-	-	-	183	97
4.	R I A U	5	1	-	-	-	-	5	1
5.	KEPULAUAN RIAU	215	56	-	-	-	-	215	56
6.	J A M B I	97	25	-	-	-	-	97	25
7.	SUMATERA SELATAN	11,142	8,896	-	-	-	-	11,142	8,896
8.	KEP. BANGKA BELITUNG	51,583	34,194	-	-	-	-	51,583	34,194
9.	BENGKULU	4,005	1,996	-	-	-	-	4,005	1,996
10.	LAMPUNG	45,026	15,101	-	-	-	-	45,026	15,101
	SUMATERA	**113,660**	**60,818**	**-**	**-**	**-**	**-**	**113,660**	**60,818**
11.	JAWA BARAT	2,359	804	-	-	-	-	2,359	804
12.	BANTEN	759	99	-	-	-	-	759	99
13.	JAWA TENGAH	1,980	554	-	-	-	-	1,980	554
14.	D.I. YOGYAKARTA	33	7	-	-	-	-	33	7
15.	JAWA TIMUR	829	311	-	-	6,863	3,526	7,692	3,837
	JAWA	**5,960**	**1,776**	**-**	**-**	**6,863**	**3,526**	**12,823**	**5,302**
16.	B A L I	14	0	-	-	-	-	14	0
17.	NUSA TENGGARA BARAT	12	1	-	-	-	-	12	1
18.	NUSA TENGGARA TIMUR	526	119	-	-	-	-	526	119
	BALI + NUSA TENGGARA	**551**	**120**	**-**	**-**	**-**	**-**	**551**	**120**
19.	KALIMANTAN BARAT	8,864	4,447	-	-	-	-	8,864	4,447
20.	KALIMANTAN TENGAH	571	199	-	-	-	-	571	199
21.	KALIMANTAN SELATAN	580	209	-	-	-	-	580	209
22.	KALIMANTAN TIMUR	9,490	4,816	-	-	-	-	9,490	4,816
23.	KALIMANTAN UTARA	270	66	-	-	-	-	270	66
	KALIMANTAN	**19,776**	**9,738**	**-**	**-**	**-**	**-**	**19,776**	**9,738**
24.	SULAWESI UTARA	240	54	-	-	-	-	240	54
25.	GORONTALO	-	-	-	-	-	-	-	-
26.	SULAWESI TENGAH	2,183	166	-	-	-	-	2,183	166
27.	SULAWESI SELATAN	17,401	6,384	-	-	-	-	17,401	6,384
28.	SULAWESI BARAT	807	282	-	-	-	-	807	282
29.	SULAWESI TENGGARA	14,498	5,063	-	-	-	-	14,498	5,063
	SULAWESI	**35,128**	**11,949**	**-**	**-**	**-**	**-**	**35,128**	**11,949**
30.	M A L U K U	-	-	-	-	-	-	-	-
31.	MALUKU UTARA	6	1	-	-	-	-	6	1
32.	PAPUA	44	6	-	-	-	-	44	6
	MALUKU + PAPUA	**50**	**7**	**-**	**-**	**-**	**-**	**50**	**7**
	I N D O N E S I A	**175,125**	**84,408**	**-**	**-**	**6,863**	**3,526**	**181,988**	**87,934**

Keterangan / Note :
1. Angka Estimasi / Estimation **)
2. Ujud Produksi/Production : Lada Kering / Dried Pepper Beans

Direktorat Jenderal Perkebunan
Directorate General of Estate Crops

Tabel 7. Luas Tanaman Menghasilkan (TM) dan Produksi Lada Menurut Provinsi dan Status Pengusahaan Tahun 2016

Table Mature Area and Pepper Production by Province and Farming Category, 2016

No.	Propinsi / *Province*	Perkebunan Rakyat *Smallholders*		Perkebunan Negara *Government Estate*		Perkebunan Swasta *Private Estate*		Jumlah *Total*	
		Luas TM *Mature* (Ha)	Produksi *Production* (Ton)	Luas TM *Mature* (Ha)	Produksi *Production* (Ton)	Luas TM *Mature* (Ha)	Produksi *Production* (Ton)	Luas TM *Mature* (Ha)	Produksi *Production* (Ton)
1.	ACEH	460	322	-	-	-	-	460	322
2.	SUMATERA UTARA	189	118	-	-	-	-	189	118
3.	SUMATERA BARAT	161	96	-	-	-	-	161	96
4.	R I A U	5	1	-	-	-	-	5	1
5.	KEPULAUAN RIAU	61	54	-	-	-	-	61	54
6.	J A M B I	34	25	-	-	-	-	34	25
7.	SUMATERA SELATAN	7,987	8,776	-	-	-	-	7,987	8,776
8.	KEP. BANGKA BELITUNG	26,652	33,181	-	-	-	-	26,652	33,181
9.	BENGKULU	2,873	1,982	-	-	-	-	2,873	1,982
10.	LAMPUNG	30,311	15,128	-	-	-	-	30,311	15,128
	SUMATERA	**68,734**	**59,683**	**-**	**-**	**-**	**-**	**68,734**	**59,683**
11.	JAWA BARAT	1,308	808	-	-	-	-	1,308	808
12.	BANTEN	381	100	-	-	-	-	381	100
13.	JAWA TENGAH	1,043	551	-	-	-	-	1,043	551
14.	D.I. YOGYAKARTA	16	7	-	-	-	-	16	7
15.	JAWA TIMUR	562	323	-	-	4,167	3,526	4,729	3,849
	JAWA	**3,309**	**1,789**	**-**	**-**	**4,167**	**3,526**	**7,476**	**5,315**
16.	B A L I	9	0	-	-	-	-	9	0
17.	NUSA TENGGARA BARAT	5	1	-	-	-	-	5	1
18.	NUSA TENGGARA TIMUR	299	117	-	-	-	-	299	117
	NUSA TENGGARA	**314**	**118**	**-**	**-**	**-**	**-**	**314**	**118**
19.	KALIMANTAN BARAT	5,118	4,351	-	-	-	-	5,118	4,351
20.	KALIMANTAN TENGAH	346	191	-	-	-	-	346	191
21.	KALIMANTAN SELATAN	406	209	-	-	-	-	406	209
22.	KALIMANTAN TIMUR	6,529	4,727	-	-	-	-	6,529	4,727
23.	KALIMANTAN UTARA	123	63					123	63
	KALIMANTAN	**12,521**	**9,542**	**-**	**-**	**-**	**-**	**12,521**	**9,542**
24.	SULAWESI UTARA	35	13	-	-	-	-	35	13
25.	GORONTALO	-	-	-	-	-	-	-	-
26.	SULAWESI TENGAH	727	162	-	-	-	-	727	162
27.	SULAWESI SELATAN	8,193	6,223	-	-	-	-	8,193	6,223
28.	SULAWESI BARAT	421	277	-	-	-	-	421	277
29.	SULAWESI TENGGARA	8,893	4,995	-	-	-	-	8,893	4,995
	SULAWESI	**18,269**	**11,670**	**-**	**-**	**-**	**-**	**18,269**	**11,670**
30.	M A L U K U	-	-	-	-	-	-	-	-
31.	MALUKU UTARA	4	1	-	-	-	-	4	1
32.	PAPUA	27	6	-	-	-	-	27	6
	MALUKU + PAPUA	**31**	**7**	**-**	**-**	**-**	**-**	**31**	**7**
	I N D O N E S I A	**103,177**	**82,808**	**-**	**-**	**4,167**	**3,526**	**107,344**	**86,334**

Keterangan / Note :
1 Angka Tetap / Fixed
2 Ujud Produksi/Production : Lada Kering / Dried Pepper Beans

Direktorat Jenderal Perkebunan
Directorate General of Estate Crops

Tabel 8. Luas Tanaman Menghasilkan (TM) dan Produksi Lada Menurut Provinsi dan Status Pengusahaan Tahun 2017 *)

Table Mature Area and Pepper Production by Province and Farming Category, 2017)*

No.	Propinsi / *Province*	Perkebunan Rakyat *Smallholders*		Perkebunan Negara *Government Estate*		Perkebunan Swasta *Private Estate*		Jumlah *Total*	
		Luas TM *Mature* (Ha)	Produksi *Production* (Ton)	Luas TM *Mature* (Ha)	Produksi *Production* (Ton)	Luas TM *Mature* (Ha)	Produksi *Production* (Ton)	Luas TM *Mature* (Ha)	Produksi *Production* (Ton)
1.	ACEH	465	325	-	-	-	-	465	325
2.	SUMATERA UTARA	190	119	-	-	-	-	190	119
3.	SUMATERA BARAT	162	97	-	-	-	-	162	97
4.	R I A U	5	1	-	-	-	-	5	1
5.	KEPULAUAN RIAU	62	55	-	-	-	-	62	55
6.	J A M B I	34	25	-	-	-	-	34	25
7.	SUMATERA SELATAN	8,001	8,826	-	-	-	-	8,001	8,826
8.	KEP. BANGKA BELITUNG	26,690	33,697	-	-	-	-	26,690	33,697
9.	BENGKULU	2,887	1,985	-	-	-	-	2,887	1,985
10.	LAMPUNG	30,311	15,118	-	-	-	-	30,311	15,118
	SUMATERA	**68,808**	**60,248**	**-**	**-**	**-**	**-**	**68,808**	**60,248**
11.	JAWA BARAT	1,321	806	-	-	-	-	1,321	806
12.	BANTEN	380	99	-	-	-	-	380	99
13.	JAWA TENGAH	1,055	552	-	-	-	-	1,055	552
14.	D.I. YOGYAKARTA	16	7	-	-	-	-	16	7
15.	JAWA TIMUR	563	311	-	-	4,167	3,526	4,730	3,837
	JAWA	**3,334**	**1,775**	**-**	**-**	**4,167**	**3,526**	**7,501**	**5,301**
16.	B A L I	9	0	-	-	-	-	9	0
17.	NUSA TENGGARA BARAT	5	1	-	-	-	-	5	1
18.	NUSA TENGGARA TIMUR	301	118	-	-	-	-	301	118
	BALI + NUSA TENGGARA	**315**	**119**	**-**	**-**	**-**	**-**	**315**	**119**
19.	KALIMANTAN BARAT	5,167	4,394	-	-	-	-	5,167	4,394
20.	KALIMANTAN TENGAH	371	198	-	-	-	-	371	198
21.	KALIMANTAN SELATAN	406	209	-	-	-	-	406	209
22.	KALIMANTAN TIMUR	6,556	4,759	-	-	-	-	6,556	4,759
23.	KALIMANTAN UTARA	123	64	-	-	-	-	123	64
	KALIMANTAN	**12,623**	**9,624**	**-**	**-**	**-**	**-**	**12,623**	**9,624**
24.	SULAWESI UTARA	35	13	-	-	-	-	35	13
25.	GORONTALO	-	-	-	-	-	-	-	-
26.	SULAWESI TENGAH	740	163	-	-	-	-	740	163
27.	SULAWESI SELATAN	8,192	6,254	-	-	-	-	8,192	6,254
28.	SULAWESI BARAT	424	279	-	-	-	-	424	279
29.	SULAWESI TENGGARA	8,896	5,020	-	-	-	-	8,896	5,020
	SULAWESI	**18,287**	**11,730**	**-**	**-**	**-**	**-**	**18,287**	**11,730**
30.	M A L U K U	-	-	-	-	-	-	-	-
31.	MALUKU UTARA	4	1	-	-	-	-	4	1
32.	PAPUA	27	6	-	-	-	-	27	6
	MALUKU + PAPUA	**31**	**7**	**-**	**-**	**-**	**-**	**31**	**7**
	I N D O N E S I A	**103,398**	**83,503**	**-**	**-**	**4,167**	**3,526**	**107,565**	**87,029**

Keterangan / Note :
1 Angka Sementara / Preliminary *)
2 Ujud Produksi/Production : Lada Kering / Dried Pepper Beans

Direktorat Jenderal Perkebunan
Directorate General of Estate Crops

Tabel 9. Luas Tanaman Menghasilkan (TM) dan Produksi Lada Menurut Provinsi dan Status Pengusahaan Tahun 2018 **)

*Table Mature Area and Pepper Production by Province and Farming Category, 2018 **)*

No.	Propinsi / *Province*	Perkebunan Rakyat *Smallholders*		Perkebunan Negara *Government Estate*		Perkebunan Swasta *Private Estate*		Jumlah *Total*	
		Luas TM *Mature* (Ha)	Produksi *Production* (Ton)	Luas TM *Mature* (Ha)	Produksi *Production* (Ton)	Luas TM *Mature* (Ha)	Produksi *Production* (Ton)	Luas TM *Mature* (Ha)	Produksi *Production* (Ton)
1.	ACEH	474	331	-	-	-	-	474	331
2.	SUMATERA UTARA	190	120	-	-	-	-	190	120
3.	SUMATERA BARAT	162	97	-	-	-	-	162	97
4.	R I A U	5	1	-	-	-	-	5	1
5.	KEPULAUAN RIAU	64	56	-	-	-	-	64	56
6.	J A M B I	34	25	-	-	-	-	34	25
7.	SUMATERA SELATAN	8,050	8,896	-	-	-	-	8,050	8,896
8.	KEP. BANGKA BELITUNG	26,981	34,194	-	-	-	-	26,981	34,194
9.	BENGKULU	2,911	1,996	-	-	-	-	2,911	1,996
10.	LAMPUNG	30,311	15,101	-	-	-	-	30,311	15,101
	SUMATERA	**69,182**	**60,818**	**-**	**-**	**-**	**-**	**69,182**	**60,818**
11.	JAWA BARAT	1,325	804	-	-	-	-	1,325	804
12.	BANTEN	380	99	-	-	-	-	380	99
13.	JAWA TENGAH	1,074	554	-	-	-	-	1,074	554
14.	D.I. YOGYAKARTA	16	7	-	-	-	-	16	7
15.	JAWA TIMUR	561	311	-	-	4,167	3,526	4,728	3,837
	JAWA	**3,357**	**1,776**	**-**	**-**	**4,167**	**3,526**	**7,524**	**5,302**
16.	B A L I	9	0	-	-	-	-	9	0
17.	NUSA TENGGARA BARAT	5	1	-	-	-	-	5	1
18.	NUSA TENGGARA TIMUR	300	119	-	-	-	-	300	119
	BALI + NUSA TENGGARA	**314**	**120**	**-**	**-**	**-**	**-**	**314**	**120**
19.	KALIMANTAN BARAT	5,191	4,447	-	-	-	-	5,191	4,447
20.	KALIMANTAN TENGAH	372	199	-	-	-	-	372	199
21.	KALIMANTAN SELATAN	405	209	-	-	-	-	405	209
22.	KALIMANTAN TIMUR	6,626	4,816	-	-	-	-	6,626	4,816
23.	KALIMANTAN UTARA	123	66	-	-	-	-	123	66
	KALIMANTAN	**12,717**	**9,738**	**-**	**-**	**-**	**-**	**12,717**	**9,738**
24.	SULAWESI UTARA	35	54	-	-	-	-	35	54
25.	GORONTALO	-	-	-	-	-	-	-	-
26.	SULAWESI TENGAH	738	166	-	-	-	-	738	166
27.	SULAWESI SELATAN	8,303	6,384	-	-	-	-	8,303	6,384
28.	SULAWESI BARAT	425	282	-	-	-	-	425	282
29.	SULAWESI TENGGARA	8,896	5,063	-	-	-	-	8,896	5,063
	SULAWESI	**18,396**	**11,949**	**-**	**-**	**-**	**-**	**18,396**	**11,949**
30.	M A L U K U	**-**	**-**	**-**	**-**	**-**	**-**	**-**	**-**
31.	MALUKU UTARA	4	1	-	**-**	**-**	**-**	**4**	**1**
32.	PAPUA	28	6	-	**-**	**-**	**-**	**28**	**6**
	MALUKU + PAPUA	**32**	**7**	**-**	**-**	**-**	**-**	**32**	**7**
	I N D O N E S I A	**103,998**	**84,408**	**-**	**-**	**4,167**	**3,526**	**108,165**	**87,934**

Keterangan / Note :
1. Angka Estimasi / Estimation **)
2. Ujud Produksi/Production : Lada Kering / Dried Pepper Beans

Direktorat Jenderal Perkebunan
Directorate General of Estate Crops

Tabel 10. Luas Areal dan Produksi Lada Perkebunan Rakyat, Besar Negara dan Besar Swasta (PR+PBN+PBS) Menurut Provinsi dan Keadaan Tanaman Tahun 2016

Table Areal and Pepper Production of Smallholder, Government and Private Estate by Province and Tree Crop Classification, 2016

No.	PROVINSI *Province*	LUAS AREAL / Area (Ha)				Produksi *Production* (Ton)	Produktivitas *Productivity* (Kg/Ha)	Jumlah Petani *Farmers* (KK)	Jumlah Tenaga Keja *Farmers* (T K)
		T B M *Immature*	TM *Mature*	TTM/TR *Damaged*	Jumlah *Total*				
1	ACEH	538	460	144	1,143	322	700	2,244	-
2	SUMATERA UTARA	36	189	25	250	118	624	723	-
3	SUMATERA BARAT	7	161	14	183	96	596	163	-
4	R I A U	-	5	-	5	1	-	6	-
5	KEPULAUAN RIAU	114	61	35	210	54	885	472	-
6	J A M B I	20	34	24	78	25	735	955	-
7	SUMATERA SELATAN	2,208	7,987	897	11,092	8,776	1,099	14,384	-
8	KEP. BANGKA BELITUNG	20,185	26,652	4,042	50,879	33,181	1,245	59,653	-
9	BENGKULU	867	2,873	211	3,951	1,982	690	7,956	-
10	LAMPUNG	9,510	30,311	6,061	45,882	15,128	499	62,778	-
	SUMATERA	**33,485**	**68,734**	**11,453**	**113,672**	**59,683**	**868**	149,334	-
11	JAWA BARAT	619	1,308	457	2,384	808	617	15,281	-
12	BANTEN	210	381	171	762	100	263	1,076	-
13	JAWA TENGAH	693	1,043	224	1,959	551	528	11,484	-
14	DI. YOGYAKARTA	12	16	4	32	7	456	214	-
15	JAWA TIMUR	2,802	4,729	146	7,677	3,849	814	8,080	14
	J A W A	**4,337**	**7,476**	**1,001**	**12,814**	**5,315**	**711**	**36,135**	**14**
16	B A L I	3	9	1	13	0	3	250	-
17	NUSA TENGGARA BARAT	4	5	6	15	1	151	12	-
18	NUSA TENGGARA TIMUR	186	299	39	524	117	391	856	-
	NUSA TENGGARA	**193**	**314**	**46**	**552**	**118**	**376**	**1,118**	**-**
								-	-
19	KALIMANTAN BARAT	2,368	5,118	1,291	8,777	4,351	850	21,635	-
20	KALIMANTAN TENGAH	73	346	126	544	191	553	778	-
21	KALIMANTAN SELATAN	45	406	127	578	209	515	1,643	-
22	KALIMANTAN TIMUR	2,039	6,529	814	9,382	4,727	724	8,255	-
	KALIMANTAN UTARA	133	123	12	267	63	518	448	
	KALIMANTAN	**4,658**	**12,521**	**2,369**	**19,548**	**9,542**	**762**	**32,759**	**-**
23	SULAWESI UTARA	32	35	194	261	13	378	542	-
24	GORONTALO	-	-	-	-	-	-	-	-
25	SULAWESI TENGAH	1,379	727	53	2,159	162	223	2,363	-
26	SULAWESI SELATAN	7,543	8,193	1,528	17,264	6,223	760	34,547	-
27	SULAWESI BARAT	331	421	49	801	277	658	1,454	-
28	SULAWESI TENGGARA	3,411	8,893	1,965	14,269	4,995	562	22,509	-
	SULAWESI	**12,696**	**18,269**	**3,788**	**34,753**	**11,670**	**639**	**61,415**	**-**
29	M A L U K U	-	-	-	-	-	-	-	-
30	MALUKU UTARA	-	4	2	6	1	125	10	-
31	PAPUA	12	27	6	45	6	230	23	-
	MALUKU+PAPUA	**12**	**31**	**8**	**51**	**7**	**216**	**33**	**-**
	I N D O N E S I A	**55,381**	**107,344**	**18,665**	**181,390**	**86,334**	**804**	**280,794**	**14**

Direktorat Jenderal Perkebunan
Directorate General of Estate Crops

Keterangan / Note :
1. Angka Tetap / Fixed
2. Ujud Produksi/Production : Lada Kering / Dried Pepper Beans

Tabel 11. Luas Areal dan Produksi Lada Perkebunan Rakyat, Besar Negara dan Besar Swasta (PR+PBN+PBS) Menurut Provinsi dan Keadaan Tanaman Tahun 2017 *)

*Table Areal and Pepper Production of Smallholder, Government and Private Estate by Province and Tree Crop Classification, 2017 *)*

No.	PROVINSI *Province*	LUAS AREAL / AREA (Ha)				Produksi / *Production* (Ton)	Produktivitas *Productivity* (Kg/Ha)	Jumlah Petani / *Farmers* (KK)	Jumlah Tenaga Keja *Farmers* (T K)
		T B M / *Immature*	TM / *Mature*	TTM/TR/ *Damaged*	Jumlah / *Total*				
1	ACEH	538	465	144	1,148	325	699	2,254	-
2	SUMATERA UTARA	36	190	25	251	119	626	726	-
3	SUMATERA BARAT	7	162	14	183	97	597	164	-
4	R I A U	-	5	-	5	1	-	-	-
5	KEPULAUAN RIAU	114	62	34	211	55	880	475	-
6	J A M B I	20	34	24	78	25	737	957	-
7	SUMATERA SELATAN	2,210	8,001	896	11,108	8,826	1,103	14,404	-
8	KEP. BANGKA BELITUNG	20,589	26,690	4,038	51,316	33,697	1,263	60,166	-
9	BENGKULU	876	2,887	211	3,974	1,985	688	8,002	-
10	LAMPUNG	9,481	30,311	6,055	45,847	15,118	499	62,730	-
	SUMATERA	**33,872**	**68,808**	**11,441**	**114,121**	**60,248**	**876**	149,877	-
								-	-
11	JAWA BARAT	631	1,321	411	2,363	806	610	15,147	-
12	BANTEN	210	380	170	760	99	262	1,074	-
13	JAWA TENGAH	712	1,055	201	1,968	552	523	11,538	-
14	DI. YOGYAKARTA	12	16	4	32	7	457	215	-
15	JAWA TIMUR	2,804	4,730	161	7,694	3,837	811	8,253	14
	J A W A	**4,370**	**7,501**	**948**	**12,818**	**5,301**	**707**	**36,226**	**14**
								-	-
16	B A L I	-	9	-	14	0	20	264	-
17	NUSA TENGGARA BARAT	4	5	4	13	1	166	10	-
18	NUSA TENGGARA TIMUR	186	301	39	526	118	392	859	-
	NUSA TENGGARA	**195**	**315**	**42**	**553**	**119**	**377**	**1,133**	**-**
								-	-
19	KALIMANTAN BARAT	2,486	5,167	1,162	8,816	4,394	850	21,730	-
20	KALIMANTAN TENGAH	74	371	126	570	198	534	815	-
21	KALIMANTAN SELATAN	46	406	127	579	209	514	1,646	-
22	KALIMANTAN TIMUR	2,059	6,556	806	9,421	4,759	726	8,289	-
23	KALIMANTAN UTARA	135	123	12	269	64	525	448	-
	KALIMANTAN	**4,800**	**12,623**	**2,232**	**19,655**	**9,624**	**762**	**32,929**	**-**
								-	-
24	SULAWESI UTARA	35	35	174	245	13	378	508	-
25	GORONTALO	-	-	-	-	-	-	-	-
26	SULAWESI TENGAH	1,380	740	53	2,173	163	221	2,379	-
27	SULAWESI SELATAN	7,566	8,192	1,526	17,284	6,254	763	34,588	-
28	SULAWESI BARAT	331	424	49	804	279	659	1,460	-
29	SULAWESI TENGGARA	3,414	8,896	1,964	14,274	5,020	564	22,518	-
	SULAWESI	**12,726**	**18,287**	**3,767**	**34,781**	**11,730**	**641**	**61,453**	**-**
								-	-
30	M A L U K U	-	-	-	-	-	-	-	-
31	MALUKU UTARA	0	4	2	6	1	251	10	-
32	PAPUA	12	27	5	45	6	229	23	-
	MALUKU+PAPUA	**12**	**31**	**7**	**51**	**7**	**232**	**33**	**-**
	I N D O N E S I A	**55,975**	**107,565**	**18,438**	**181,978**	**87,029**	**809**	**281,651**	**14**

Keterangan / Note :

1. Angka Sementara / Preliminery *)
2. Ujud Produksi/Production : Lada Kering / Dried Pepper Beans

Direktorat Jenderal Perkebunan
Directorate General of Estate Crops

Tabel 12. Luas Areal dan Produksi Lada Perkebunan Rakyat, Besar Negara dan Besar Swasta (PR+PBN+PBS) Menurut Provinsi dan Keadaan Tanaman Tahun 2018 **)

*Table Areal and Pepper Production of Smallholder, Government and Private Estate by Province and Tree Crop Classification, 2018 **)*

No.	PROVINSI *Province*	LUAS AREAL / AREA (Ha)				Produksi / *Production* (Ton)	Produktivitas *Productivity* (Kg/Ha)	Jumlah Petani / *Farmers* (KK)	Jumlah Tenaga Keja *Farmers* (T K)
		T B M / *Immature*	TM / *Mature*	TTM/TR/ *Damaged*	Jumlah / *Total*				
1	ACEH	533	474	144	1,151	331	698	2,260	-
2	SUMATERA UTARA	36	190	26	253	120	631	731	-
3	SUMATERA BARAT	8	162	14	183	97	600	164	-
4	R I A U	-	5	-	5	1	-	-	-
5	KEPULAUAN RIAU	116	64	34	215	56	878	484	-
6	J A M B I	41	34	22	97	25	749	1,186	-
7	SUMATERA SELATAN	2,232	8,050	860	11,142	8,896	1,105	14,449	-
8	KEP. BANGKA BELITUNG	20,564	26,981	4,037	51,583	34,194	1,267	60,478	-
9	BENGKULU	883	2,911	211	4,005	1,996	686	8,065	-
10	LAMPUNG	9,563	30,311	5,152	45,026	15,101	498	61,606	-
	SUMATERA	**33,977**	**69,182**	**10,500**	**113,660**	**60,818**	**879**	149,423	-
								-	-
11	JAWA BARAT	622	1,325	411	2,359	804	607	15,119	-
12	BANTEN	211	380	169	759	99	261	1,072	-
13	JAWA TENGAH	712	1,074	193	1,980	554	516	11,605	-
14	DI. YOGYAKARTA	13	16	4	33	7	455	221	-
15	JAWA TIMUR	2,809	4,728	155	7,692	3,837	811	8,229	14
	J A W A	**4,368**	**7,524**	**931**	**12,823**	**5,302**	**705**	**36,247**	**14**
								-	-
16	B A L I	5	9	-	14	0	23	257	-
17	NUSA TENGGARA BARAT	4	5	2	12	1	167	9	-
18	NUSA TENGGARA TIMUR	187	300	39	526	119	395	859	-
	NUSA TENGGARA	**196**	**314**	**41**	**551**	**120**	**381**	**1,125**	**-**
								-	-
19	KALIMANTAN BARAT	2,511	5,191	1,161	8,864	4,447	857	21,849	-
20	KALIMANTAN TENGAH	74	372	125	571	199	536	817	-
21	KALIMANTAN SELATAN	47	405	128	580	209	516	1,649	-
22	KALIMANTAN TIMUR	2,061	6,626	803	9,490	4,816	727	8,350	-
23	KALIMANTAN UTARA	136	123	12	270	66	540	448	
	KALIMANTAN	**4,830**	**12,717**	**2,229**	**19,776**	**9,738**	**766**	**33,114**	**-**
								-	-
24	SULAWESI UTARA	37	35	167	240	54	1,531	498	-
25	GORONTALO	-	-	-	-	-	-	-	-
26	SULAWESI TENGAH	1,394	738	51	2,183	166	225	2,389	-
27	SULAWESI SELATAN	7,573	8,303	1,525	17,401	6,384	769	34,821	-
28	SULAWESI BARAT	333	425	49	807	282	663	1,465	-
29	SULAWESI TENGGARA	3,424	8,896	2,179	14,498	5,063	569	22,872	-
	SULAWESI	**12,761**	**18,396**	**3,971**	**35,128**	**11,949**	**650**	**62,045**	**-**
								-	-
30	M A L U K U	-	-	-	-	-	-	-	-
31	MALUKU UTARA	0	4	2	6	1	256	10	-
32	PAPUA	12	28	4	44	6	229	22	-
	MALUKU+PAPUA	**12**	**32**	**6**	**50**	**7**	**232**	**33**	**-**
	I N D O N E S I A	**56,144**	**108,165**	**17,679**	**181,988**	**87,934**	**813**	**281,986**	**14**

Direktorat Jenderal Perkebunan
Directorate General of Estate Crops

Keterangan / Note :

1. Angka Estimasi / Estimation **)
2. Ujud Produksi/Production : Lada Kering / Dried Pepper Beans

Tabel 17. **Luas Areal dan Produksi Lada Perkebunan Besar Swasta Menurut Provinsi dan Keadaan Tanaman Tahun 2016**

Table *Area and Pepper Production of Private Estate by Province and Tree Crop Classification, 2016*

No.	PROVINSI *Province*	LUAS AREAL / AREA (Ha) TBM *Immature*	TM *Mature*	TTM/TR *Damaged*	Jumlah *Total*	Produksi *Production* (Ton)	Produktivitas *Productivity* (Kg/Ha)	Jumlah Tenaga Keja *Farmers* (T K)
1	A C E H	-	-	-	-	-	-	-
2	SUMATERA UTARA	-	-	-	-	-	-	-
3	SUMATERA BARAT	-	-	-	-	-	-	-
4	R I A U	-	-	-	-	-	-	-
5	KEPULAUAN RIAU	-	-	-	-	-	-	-
6	J A M B I	-	-	-	-	-	-	-
7	SUMATERA SELATAN	-	-	-	-	-	-	-
8	KEP. BANGKA BELITUNG	-	-	-	-	-	-	-
9	BENGKULU	-	-	-	-	-	-	-
10	LAMPUNG	-	-	-	-	-	-	-
	SUMATERA	**-**	**-**	**-**	**-**	**-**	**-**	**-**
11	JAWA BARAT	-	-	-	-	-	-	-
12	BANTEN	-	-	-	-	-	-	-
13	JAWA TENGAH	-	-	-	-	-	-	-
14	DI. YOGYAKARTA	-	-	-	-	-	-	-
15	JAWA TIMUR	2,696	4,167	-	6,863	3,526	846	14
	J A W A	**2,696**	**4,167**	**-**	**6,863**	**3,526**	**846**	**14**
16	B A L I	-	-	-	-	-	-	-
17	NUSA TENGGARA BARAT	-	-	-	-	-	-	-
18	NUSA TENGGARA TIMUR	-	-	-	-	-	-	-
	NUSA TENGGARA	**-**	**-**	**-**	**-**	**-**	**-**	**-**
19	KALIMANTAN BARAT	-	-	-	-	-	-	-
20	KALIMANTAN TENGAH	-	-	-	-	-	-	-
21	KALIMANTAN SELATAN	-	-	-	-	-	-	-
22	KALIMANTAN TIMUR	-	-	-	-	-	-	-
23	KALIMANTAN UTARA							
	KALIMANTAN	**-**	**-**	**-**	**-**	**-**	**-**	**-**
24	SULAWESI UTARA	-	-	-	-	-	-	-
25	GORONTALO	-	-	-	-	-	-	-
26	SULAWESI TENGAH	-	-	-	-	-	-	-
27	SULAWESI SELATAN	-	-	-	-	-	-	-
28	SULAWESI BARAT	-	-	-	-	-	-	-
29	SULAWESI TENGGARA	-	-	-	-	-	-	-
	SULAWESI	**-**	**-**	**-**	**-**	**-**	**-**	**-**
30	M A L U K U	-	-	-	-	-	-	-
31	MALUKU UTARA	-	-	-	-	-	-	-
32	PAPUA	-	-	-	-	-	-	-
	MALUKU+PAPUA	**-**	**-**	**-**	**-**	**-**	**-**	**-**
	I N D O N E S I A	**2,696**	**4,167**	**-**	**6,863**	**3,526**	**846**	**14**

Keterangan / Note :
1. Angka Tetap / Fixed
2. Wujud Produksi/Production : Lada Kering / Dried Pepper Beans

Direktorat Jenderal Perkebunan
Directorate General of Estate Crops

Tabel 18. **Luas Areal dan Produksi Lada Perkebunan Besar Swasta Menurut Kabupaten dan Keadaan Tanaman Tahun 2016**

Table *Area and Pepper Production of Private Estate by District and Tree Crop Classification, 2016*

No.	Provinsi / Kabupaten *Province/ District*	LUAS AREAL / AREA (Ha)				Produksi / *Production* (Ton)	Produktivitas *Productivity* (Kg/Ha)	Jumlah Penggunaan Tenaga Kerja (TK)
		T B M *Immature*	TM *Mature*	TTM/TR *Damaged*	Jumlah *Total*			
1	**JAWA TIMUR**							
	Kab. Jember	2,696	4,167	-	6,863	3,526	846	14
	Kab. Banyuwangi	-	-	-	-	-	-	-
	Kab. Jombang	-	-	-	-	-	-	-
	PROVINSI / PROVINCE	**2,696**	**4,167**	**-**	**6,863**	**3,526**	**846**	**14**
2	**KALIMANTAN BARAT**							
	Kab. Melawi	-	-	-	-	-	-	-
	Kab. Ketapang	-	-	-	-	-	-	-
	PROVINSI / PROVINCE	-	-	-	-	-	-	-
	I N D O N E S I A	**2,696**	**4,167**	**-**	**6,863**	**3,526**	**846**	**14**

Keterangan / Note :

1. Angka Tetap / Fixed
2. Ujud Produksi/Production : Lada Kering / Dried Pepper Beans

Direktorat Jenderal Perkebunan
Directorate General of Estate Crops

Tabel 19. **Luas Areal dan Produksi Lada Perkebunan Besar Swasta Menurut Provinsi dan Keadaan Tanaman Tahun 2017 *)**

Table *Area and Pepper Production of Private Estate by Province and Tree Crop Classification, 2017 *)*

No.	PROVINSI *Province*	LUAS AREAL / AREA (Ha)				Produksi / *Production* (Ton)	Produktivitas *Productivity* (Kg/Ha)	Jumlah Penggunaan Tenaga Kerja (TK)
		T B M *Immature*	TM *Mature*	TTM/TR *Damaged*	Jumlah *Total*			
1	ACEH	-	-	-	-	-	-	-
2	SUMATERA UTARA	-	-	-	-	-	-	-
3	SUMATERA BARAT	-	-	-	-	-	-	-
4	R I A U	-	-	-	-	-	-	-
5	KEPULAUAN RIAU	-	-	-	-	-	-	-
6	J A M B I	-	-	-	-	-	-	-
7	SUMATERA SELATAN	-	-	-	-	-	-	-
8	KEP. BANGKA BELITUNG	-	-	-	-	-	-	-
9	BENGKULU	-	-	-	-	-	-	-
10	LAMPUNG	-	-	-	-	-	-	-
	SUMATERA	**-**	**-**	**-**	**-**	**-**	**-**	**-**
11	JAWA BARAT	-	-	-	-	-	-	-
12	BANTEN	-	-	-	-	-	-	-
13	JAWA TENGAH	-	-	-	-	-	-	-
14	DI. YOGYAKARTA	-	-	-	-	-	-	-
15	JAWA TIMUR	2,696	4,167	-	6,863	3,526	846	14
	J A W A	**2,696**	**4,167**	**-**	**6,863**	**3,526**	**846**	**14**
16	B A L I	-	-	-	-	-	-	-
17	NUSA TENGGARA BARAT	-	-	-	-	-	-	-
18	NUSA TENGGARA TIMUR	-	-	-	-	-	-	-
	NUSA TENGGARA	**-**	**-**	**-**	**-**	**-**	**-**	**-**
19	KALIMANTAN BARAT	-	-	-	-	-	-	-
20	KALIMANTAN TENGAH	-	-	-	-	-	-	-
21	KALIMANTAN SELATAN	-	-	-	-	-	-	-
22	KALIMANTAN TIMUR	-	-	-	-	-	-	-
23	KALIMANTAN UTARA							
	KALIMANTAN	**-**	**-**	**-**	**-**	**-**	**-**	**-**
24	SULAWESI UTARA	-	-	-	-	-	-	-
25	GORONTALO	-	-	-	-	-	-	-
26	SULAWESI TENGAH	-	-	-	-	-	-	-
27	SULAWESI SELATAN	-	-	-	-	-	-	-
28	SULAWESI BARAT	-	-	-	-	-	-	-
29	SULAWESI TENGGARA	-	-	-	-	-	-	-
	SULAWESI	**-**	**-**	**-**	**-**	**-**	**-**	**-**
30	M A L U K U	-	-	-	-	-	-	-
31	MALUKU UTARA	-	-	-	-	-	-	-
32	PAPUA	-	-	-	-	-	-	-
	MALUKU+PAPUA	**-**	**-**	**-**	**-**	**-**	**-**	**-**
	I N D O N E S I A	**2,696**	**4,167**	**-**	**6,863**	**3,526**	**846**	**14**

Keterangan / Note :

1. Angka Sementara / Preliminery *)
2. Ujud Produksi/Production : Lada Kering / Dried Pepper Beans

Direktorat Jenderal Perkebunan
Directorate General of Estate Crops

Tabel 20. **Luas Areal dan Produksi Lada Perkebunan Besar Swasta Menurut Provinsi dan Keadaan Tanaman Tahun 2018 **)**

Table *Area and Pepper Production of Private Estate by Province and Tree Crop Classification, 2018 **)*

No.	PROVINSI *Province*	LUAS AREAL / AREA (Ha)				Produksi / *Production* (Ton)	Produktivitas *Productivity* (Kg/Ha)	Jumlah Penggunaan Tenaga Kerja (TK)
		T B M *Immature*	TM *Mature*	TTM/TR *Damaged*	Jumlah *Total*			
1	ACEH	-	-	-	-	-	-	-
2	SUMATERA UTARA	-	-	-	-	-	-	-
3	SUMATERA BARAT	-	-	-	-	-	-	-
4	R I A U	-	-	-	-	-	-	-
5	KEPULAUAN RIAU	-	-	-	-	-	-	-
6	J A M B I	-	-	-	-	-	-	-
7	SUMATERA SELATAN	-	-	-	-	-	-	-
8	KEP. BANGKA BELITUNG	-	-	-	-	-	-	-
9	BENGKULU	-	-	-	-	-	-	-
10	LAMPUNG	-	-	-	-	-	-	-
	SUMATERA	**-**	**-**	**-**	**-**	**-**	**-**	**-**
11	JAWA BARAT	-	-	-	-	-	-	-
12	BANTEN	-	-	-	-	-	-	-
13	JAWA TENGAH	-	-	-	-	-	-	-
14	DI. YOGYAKARTA	-	-	-	-	-	-	-
15	JAWA TIMUR	2,696	4,167	-	6,863	3,526	846	14
	J A W A	**2,696**	**4,167**	**-**	**6,863**	**3,526**	**846**	**14**
16	B A L I	-	-	-	-	-	-	-
17	NUSA TENGGARA BARAT	-	-	-	-	-	-	-
18	NUSA TENGGARA TIMUR	-	-	-	-	-	-	-
	NUSA TENGGARA	**-**	**-**	**-**	**-**	**-**	**-**	**-**
19	KALIMANTAN BARAT	-	-	-	-	-	-	-
20	KALIMANTAN TENGAH	-	-	-	-	-	-	-
21	KALIMANTAN SELATAN	-	-	-	-	-	-	-
22	KALIMANTAN TIMUR	-	-	-	-	-	-	-
23	KALIMANTAN UTARA							
	KALIMANTAN	**-**	**-**	**-**	**-**	**-**	**-**	**-**
24	SULAWESI UTARA	-	-	-	-	-	-	-
25	GORONTALO	-	-	-	-	-	-	-
26	SULAWESI TENGAH	-	-	-	-	-	-	-
27	SULAWESI SELATAN	-	-	-	-	-	-	-
28	SULAWESI BARAT	-	-	-	-	-	-	-
29	SULAWESI TENGGARA	-	-	-	-	-	-	-
	SULAWESI	**-**	**-**	**-**	**-**	**-**	**-**	**-**
30	M A L U K U	-	-	-	-	-	-	-
31	MALUKU UTARA	-	-	-	-	-	-	-
32	PAPUA	-	-	-	-	-	-	-
	MALUKU+PAPUA	**-**	**-**	**-**	**-**	**-**	**-**	**-**
	I N D O N E S I A	**2,696**	**4,167**	**-**	**6,863**	**3,526**	**846**	**14**

Keterangan / Note :

1. Angka Estimasi / Estimation **)
2. Ujud Produksi/Production : Lada Kering / Dried Pepper Beans

Direktorat Jenderal Perkebunan
Directorate General of Estate Crops

Tabel 13. Luas Areal dan Produksi Lada Perkebunan Rakyat Menurut Provinsi dan Keadaan Tanaman Tahun 2016

Table Area and Pepper Production of Smallholders by Province and Tree Crop Classification, 2016

No.	PROVINSI *Province*	LUAS AREAL / AREA (Ha)				Produksi / *Production* (Ton)	Produktivitas *Productivity* (Kg/Ha)	Jumlah Petani / *Farmers* (KK)
		T B M *Immature*	TM *Mature*	TTM/TR *Damaged*	Jumlah *Total*			
1	A C E H	538	460	144	1,143	322	700	2,244
2	SUMATERA UTARA	36	189	25	250	118	624	723
3	SUMATERA BARAT	7	161	14	183	96	596	163
4	R I A U	-	5	-	5	1	200	6
5	KEPULAUAN RIAU	114	61	35	210	54	885	472
6	J A M B I	20	34	24	78	25	735	955
7	SUMATERA SELATAN	2,208	7,987	897	11,092	8,776	1,099	14,384
8	KEP. BANGKA BELITUNG	20,185	26,652	4,042	50,879	33,181	1,245	59,653
9	BENGKULU	867	2,873	211	3,951	1,982	690	7,956
10	LAMPUNG	9,510	30,311	6,061	45,882	15,128	499	62,778
	SUMATERA	**33,485**	**68,734**	**11,453**	**113,672**	**59,683**	**868**	**149,334**
11	JAWA BARAT	619	1,308	457	2,384	808	617	15,281
12	BANTEN	210	381	171	762	100	263	1,076
13	JAWA TENGAH	693	1,043	224	1,959	551	528	11,484
14	DI. YOGYAKARTA	12	16	4	32	7	456	214
15	JAWA TIMUR	106	562	146	814	323	575	8,080
	J A W A	**1,641**	**3,309**	**1,001**	**5,951**	**1,789**	**541**	**36,135**
16	B A L I	3	9	1	13	0	3	250
17	NUSA TENGGARA BARAT	4	5	6	15	1	151	12
18	NUSA TENGGARA TIMUR	186	299	39	524	117	391	856
	NUSA TENGGARA	**193**	**314**	**46**	**552**	**118**	**376**	**1,118**
19	KALIMANTAN BARAT	2,368	5,118	1,291	8,777	4,351	850	21,635
20	KALIMANTAN TENGAH	73	346	126	544	191	553	778
21	KALIMANTAN SELATAN	45	406	127	578	209	515	1,643
22	KALIMANTAN TIMUR	2,039	6,529	814	9,382	4,727	724	8,255
23	KALIMANTAN UTARA	133	123	12	267	63	518	448
	KALIMANTAN	**4,658**	**12,521**	**2,369**	**19,548**	**9,542**	**762**	**32,759**
24	SULAWESI UTARA	32	35	194	261	13	378	542
25	GORONTALO	-	-	-	-	-	-	-
26	SULAWESI TENGAH	1,379	727	53	2,159	162	223	2,363
27	SULAWESI SELATAN	7,543	8,193	1,528	17,264	6,223	760	34,547
28	SULAWESI BARAT	331	421	49	801	277	658	1,454
29	SULAWESI TENGGARA	3,411	8,893	1,965	14,269	4,995	562	22,509
	SULAWESI	**12,696**	**18,269**	**3,788**	**34,753**	**11,670**	**639**	**61,415**
30	M A L U K U	-	-	-	-	-	-	-
31	MALUKU UTARA	-	4	2	6	1	125	10
32	PAPUA	12	27	6	45	6	230	23
	MALUKU+PAPUA	**12**	**31**	**8**	**51**	**7**	**216**	**33**
	I N D O N E S I A	**52,685**	**103,177**	**18,665**	**174,527**	**82,808**	**803**	**280,794**

Keterangan / Note :

1. Angka Tetap / Fixed
2. Wujud Produksi/Production : Lada Kering / Dried Pepper Beans

Direktorat Jenderal Perkebunan
Directorate General of Estate Crops

Tabel 15. Luas Areal dan Produksi Lada Perkebunan Rakyat Menurut Provinsi dan Keadaan Tanaman Tahun 2017 *)

*Table Area and Pepper Production of Smallholders by Province and Tree Crop Classification, 2017 *)*

No.	PROVINSI *Province*	LUAS AREAL / AREA (Ha)				Produksi / *Production* (Ton)	Produktivitas *Productivity* (Kg/Ha)	Jumlah Petani / *Farmers* (KK)
		T B M *Immature*	TM *Mature*	TTM/TR *Damaged*	Jumlah *Total*			
1	A C E H	538	465	144	1,148	325	699	2,254
2	SUMATERA UTARA	36	190	25	251	119	626	726
3	SUMATERA BARAT	7	162	14	183	97	597	164
4	R I A U	-	5	-	5	1	192	-
5	KEPULAUAN RIAU	114	62	34	211	55	880	475
6	J A M B I	20	34	24	78	25	737	957
7	SUMATERA SELATAN	2,210	8,001	896	11,108	8,826	1,103	14,404
8	KEP. BANGKA BELITUNG	20,589	26,690	4,038	51,316	33,697	1,263	60,166
9	BENGKULU	876	2,887	211	3,974	1,985	688	8,002
10	LAMPUNG	9,481	30,311	6,055	45,847	15,118	499	62,730
	SUMATERA	**33,872**	**68,808**	**11,441**	**114,121**	**60,248**	**876**	**149,877**
11	JAWA BARAT	631	1,321	411	2,363	806	610	15,147
12	BANTEN	210	380	170	760	99	262	1,074
13	JAWA TENGAH	712	1,055	201	1,968	552	523	11,538
14	DI. YOGYAKARTA	12	16	4	32	7	457	215
15	JAWA TIMUR	108	563	161	831	311	553	8,253
	J A W A	**1,674**	**3,334**	**948**	**5,955**	**1,775**	**533**	**36,226**
16	B A L I	5	9	-	14	0	20	264
17	NUSA TENGGARA BARAT	4	5	4	13	1	166	10
18	NUSA TENGGARA TIMUR	186	301	39	526	118	392	859
	NUSA TENGGARA	**195**	**315**	**42**	**553**	**119**	**377**	**1,133**
19	KALIMANTAN BARAT	2,486	5,167	1,162	8,816	4,394	850	21,730
20	KALIMANTAN TENGAH	74	371	126	570	198	534	815
21	KALIMANTAN SELATAN	46	406	127	579	209	514	1,646
22	KALIMANTAN TIMUR	2,059	6,556	806	9,421	4,759	726	8,289
23	KALIMANTAN UTARA	135	123	12	269	64	525	448
	KALIMANTAN	**4,800**	**12,623**	**2,232**	**19,655**	**9,624**	**762**	**32,929**
24	SULAWESI UTARA	35	35	174	245	13	378	508
25	GORONTALO	-	-	-	-	-	-	-
26	SULAWESI TENGAH	1,380	740	53	2,173	163	221	2,379
27	SULAWESI SELATAN	7,566	8,192	1,526	17,284	6,254	763	34,588
28	SULAWESI BARAT	331	424	49	804	279	659	1,460
29	SULAWESI TENGGARA	3,414	8,896	1,964	14,274	5,020	564	22,518
	SULAWESI	**12,726**	**18,287**	**3,767**	**34,781**	**11,730**	**641**	**61,453**
30	M A L U K U	-	-	-	-	-	-	-
31	MALUKU UTARA	0	4	2	6	1	251	10
32	PAPUA	12	27	5	45	6	229	23
	MALUKU+PAPUA	**12**	**31**	**7**	**51**	**7**	**232**	**33**
	I N D O N E S I A	**53,279**	**103,398**	**18,438**	**175,115**	**83,503**	**808**	**281,651**

Keterangan / Note :

1. Angka Sementara / Preliminary *)
2. Wujud Produksi/Production : Lada Kering / Dried Pepper Beans

Direktorat Jenderal Perkebunan
Directorate General of Estate Crops

Tabel 16. **Luas Areal dan Produksi Lada Perkebunan Rakyat Menurut Provinsi dan Keadaan Tanaman Tahun 2018 **)**

Table *Area and Pepper Production of Smallholders by Province and Tree Crop Classification, 2018 **)*

No.	PROVINSI *Province*	LUAS AREAL / AREA (Ha)				Produksi / *Production* (Ton)	Produktivitas *Productivity* (Kg/Ha)	Jumlah Petani / *Farmers* (KK)
		T B M *Immature*	TM *Mature*	TTM/TR *Damaged*	Jumlah *Total*			
1	A C E H	533	474	144	1,151	331	698	2,260
2	SUMATERA UTARA	36	190	26	253	120	631	731
3	SUMATERA BARAT	8	162	14	183	97	600	164
4	R I A U	-	5	-	5	1	153	-
5	KEPULAUAN RIAU	116	64	34	215	56	878	484
6	J A M B I	41	34	22	97	25	749	1,186
7	SUMATERA SELATAN	2,232	8,050	860	11,142	8,896	1,105	14,449
8	KEP. BANGKA BELITUNG	20,564	26,981	4,037	51,583	34,194	1,267	60,478
9	BENGKULU	883	2,911	211	4,005	1,996	686	8,065
10	LAMPUNG	9,563	30,311	5,152	45,026	15,101	498	61,606
	SUMATERA	**33,977**	**69,182**	**10,500**	**113,660**	**60,818**	**879**	**149,423**
11	JAWA BARAT	622	1,325	411	2,359	804	607	15,119
12	BANTEN	211	380	169	759	99	261	1,072
13	JAWA TENGAH	712	1,074	193	1,980	554	516	11,605
14	DI. YOGYAKARTA	13	16	4	33	7	455	221
15	JAWA TIMUR	113	561	155	829	311	554	8,229
	J A W A	**1,672**	**3,357**	**931**	**5,960**	**1,776**	**529**	**36,247**
16	B A L I	5	9	-	14	0	23	257
17	NUSA TENGGARA BARAT	4	5	2	12	1	167	9
18	NUSA TENGGARA TIMUR	187	300	39	526	119	395	859
	NUSA TENGGARA	**196**	**314**	**41**	**551**	**120**	**381**	**1,125**
19	KALIMANTAN BARAT	2,511	5,191	1,161	8,864	4,447	857	21,849
20	KALIMANTAN TENGAH	74	372	125	571	199	536	817
21	KALIMANTAN SELATAN	47	405	128	580	209	516	1,649
22	KALIMANTAN TIMUR	2,061	6,626	803	9,490	4,816	727	8,350
23	KALIMANTAN UTARA	136	123	12	270	66	540	448
	KALIMANTAN	**4,830**	**12,717**	**2,229**	**19,776**	**9,738**	**766**	**33,114**
24	SULAWESI UTARA	37	35	167	240	54	1,531	498
25	GORONTALO	-	-	-	-	-	-	-
26	SULAWESI TENGAH	1,394	738	51	2,183	166	225	2,389
27	SULAWESI SELATAN	7,573	8,303	1,525	17,401	6,384	769	34,821
28	SULAWESI BARAT	333	425	49	807	282	663	1,465
29	SULAWESI TENGGARA	3,424	8,896	2,179	14,498	5,063	569	22,872
	SULAWESI	**12,761**	**18,396**	**3,971**	**35,128**	**11,949**	**650**	**62,045**
30	M A L U K U	-	-	-	-	-	-	-
31	MALUKU UTARA	0	4	2	6	1	256	10
32	PAPUA	12	28	4	44	6	229	22
	MALUKU+PAPUA	**12**	**32**	**6**	**50**	**7**	**232**	**33**
	I N D O N E S I A	**53,448**	**103,998**	**17,679**	**175,125**	**84,408**	**812**	**281,986**

Keterangan / Note :

1. Angka Estimasi / Estimation **)
2. Wujud Produksi/Production : Lada Kering / Dried Pepper Beans

Direktorat Jenderal Perkebunan
Directorate General of Estate Crops

Tabel 14. **Luas Areal dan Produksi Lada Perkebunan Rakyat Menurut Kabupaten dan Keadaan Tanaman Tahun 2016**

Table *Area and Pepper Production of Smallholders by District and Tree Crop Classification, 2016*

No.	Provinsi / Kabupaten *Province/ District*	LUAS AREAL / AREA (Ha)				Produksi / *Production* (Ton)	Produktivitas *Productivity* (Kg/Ha)	Jumlah Petani / *Farmers* (KK)
		T B M *Immature*	TM *Mature*	TTM/TR *Damaged*	Jumlah *Total*			
1.	**A C E H**							
	Kab. Aceh Besar	312	159	99	570	152	953	863
	Kab. Pidie	35	83	18	136	29	349	238
	Kab. Pidie Jaya	1	3	2	6	2	500	20
	Kab. Bireun	6	4	2	12	3	750	11
	Kab. Aceh Tengah	18	6	1	25	1	220	144
	Kab. Aceh Utara	32	12	7	51	7	583	142
	Kab. Lhoksumawe	30	4	1	35	2	500	175
	Kab. Aceh Timur	1	11	2	14	5	468	58
	Kab. Langsa	-	-	-	-	-	-	-
	Kab. Aceh Tamiang	-	-	-	-	-	-	-
	Kab. Aceh Tenggara	10	34	4	48	15	441	135
	Kab. Gayo Lues	15	-	-	15	-	-	20
	Kab. Aceh Jaya	-	-	-	-	-	-	-
	Kab. Aceh Barat	3	5	3	11	1	256	30
	Kab. Nagan Raya	-	-	-	-	-	-	-
	Kab. Simeulue	-	-	-	-	-	-	-
	Kab. Aceh Barat Daya	-	-	-	-	-	-	-
	Kab. Aceh Selatan	-	-	-	-	-	-	-
	Kab. Aceh Singkil	2	0	1	4	0	761	14
	Kab. Subulussalam	4	1	4	9	1	1,000	13
	Kota Sabang	-	-	-	-	-	-	-
	Kab. Bener Meriah	69	138	-	207	104	754	381
	PROVINSI / PROVINCE	**538**	**460**	**144**	**1,143**	**322**	**700**	**2,244**
2.	**SUMATERA UTARA**							
	Kab. Tapanuli Selatan	-	-	-	-	-	-	-
	Kab. Tapanuli Utara	-	-	-	-	-	-	-
	Kab. Tapanuli Tengah	3	22	3	28	17	773	172
	Kab. Dairi	5	66	13	84	58	879	387
	Kab. K a r o	-	2	-	2	1	500	4
	Kab. Simalungun	1	18	-	19	16	889	54
	Kab. Mandaling Natal	9	9	5	23	8	889	54
	Kab. Deli Serdang	-	-	-	-	-	-	-
	Kab. Nias	-	-	-	-	-	-	-
	Kab. Nias Selatan	-	-	-	-	-	-	-
	Kab. Asahan	-	-	-	-	-	-	-
	Kab. Toba Samosir	2	1	1	4	1	1,000	6
	Kab. Samosir	-	-	-	-	-	-	-
	Kab. Pak-pak Barat	7	56	1	64	4	71	24
	Kab. Serdang Bedagai	-	-	-	-	-	-	-
	Kab. Humbang Hasundutan	-	-	-	-	-	-	-
	Kab. Labuhan Batu	-	-	-	-	-	-	-
	Kab. Langkat	9	15	2	26	13	867	22
	PROVINSI / PROVINCE	**36**	**189**	**25**	**250**	**118**	**624**	**723**

No.	Provinsi / Kabupaten *Province/ District*	LUAS AREAL / AREA (Ha)				Produksi / *Production* (Ton)	Produktivitas *Productivity* (Kg/Ha)	Jumlah Petani / *Farmers* (KK)
		T B M *Immature*	TM *Mature*	TTM/TR *Damaged*	Jumlah *Total*			
3.	**SUMATERA BARAT**							
	Kab. Pesisir Selatan	-	19	1	20	11	579	39
	Kab. Solok	-	-	-	-	-	-	-
	Kab. Tanah Datar	-	39	-	39	25	641	-
	Kab. Padang Pariaman	-	3	-	3	1	400	2
	Kab. Dhamas Raya	0	5	4	10	1	109	16
	Kab. Mentawai	-	-	-	-	-	-	-
	Kab. Solok Selatan	3	32	9	44	36	1,125	45
	Kota Pasaman Barat	4	63	-	67	22	355	61
	Kota Solok	-	-	-	-	-	-	-
	Kota Sawahlunto	-	-	-	-	-	-	-
	Kota Payakumbuh	-	-	-	-	-	-	-
	Kota Pariaman	-	-	-	-	-	-	-
	PROVINSI / PROVINCE	**7**	**161**	**14**	**183**	**96**	**596**	**163**
4.	**R I A U**							
	Kab. Indragiri Hulu	-	-	-	-	-	-	-
	Kab. Kuantan Singingi	-	5	-	5	1	200	6
	Kab. Kampar	-	-	-	-	-	-	-
	Kab. Indragiri Hilir	-	-	-	-	-	-	-
	Kab. Siak	-	-	-	-	-	-	-
	PROVINSI / PROVINCE	**-**	**5**	**-**	**5**	**1**	**200**	**6**
5.	**KEPUALAUN RIAU**							
	Kab. Natuna	-	-	-	-	-	-	-
	Kab. Kep. Anambas	-	-	-	-	-	-	-
	Kab. Karimun	2	2	1	5	0	50	12
	Kab. Lingga	108	54	33	195	49	907	454
	Kab. Bintan	4	5	1	10	5	980	6
	PROVINSI / PROVINCE	**114**	**61**	**35**	**210**	**54**	**885**	**472**
6.	**JAMBI**							
	Kab. Batanghari	-	15	8	23	13	867	126
	Kab. Muaro Jambi	-	-	-	-	-	-	-
	Kab. Bungo	-	-	-	-	-	-	-
	Kab. T e b o	-	-	-	-	-	-	-
	Kab. Merangin	-	-	-	-	-	-	-
	Kab. Sarolangun	-	-	4	4	-	-	12
	Kab. Tanjung Jabung Brt.	-	-	-	-	-	-	-
	Kab. Tanjung Jabung Tmr.	20	16	10	46	9	563	754
	Kab. Kerinci	-	3	2	5	3	1,000	63
	PROVINSI / PROVINCE	**20**	**34**	**24**	**78**	**25**	**735**	**955**

No.	Provinsi / Kabupaten *Province/ District*	LUAS AREAL / AREA (Ha)				Produksi / *Production* (Ton)	Produktivitas *Productivity* (Kg/Ha)	Jumlah Petani / *Farmers* (KK)
		T B M *Immature*	TM *Mature*	TTM/TR *Damaged*	Jumlah *Total*			
7.	**SUMATERA SELATAN**							
	Kab. Ogan Komering Ulu	211	277	12	500	302	1,090	1,292
	Kab. Ogan Komering Ilir	7	30	4	41	14	467	152
	Kab. Ogan Ilir	-	-	-	-	-	-	-
	Kab. OKU Selatan	1,165	3,168	214	4,547	3,960	1,250	5,179
	Kab. OKU Timur	117	1,712	447	2,276	2,380	1,390	2,246
	Kab. Muara Enim	200	426	60	685	548	1,288	798
	Kab. Lahat	256	409	15	680	163	398	467
	Kab. Empat Lawang	207	1,714	105	2,026	1,185	691	3,615
	Kab. Musi Banyu Asin	-	-	-	-	-	-	-
	Kab. Banyu Asin	-	-	-	-	-	-	-
	Kota Pagar Alam	45	252	41	338	224	889	635
	Kota Lubuk Linggau	-	-	-	-	-	-	-
	PROVINSI / PROVINCE	**2,208**	**7,987**	**897**	**11,092**	**8,776**	**1,099**	**14,384**
8.	**KEP. BANGKA BELITUNG**							
	Kab. Bangka	2,180	2,609	204	4,993	3,621	1,388	8,321
	Kab. Bangka Tengah	1,386	1,486	339	3,211	2,115	1,423	4,747
	Kab. Bangka Selatan	9,594	13,053	1,774	24,421	16,269	1,246	23,581
	Kab. Bangka Barat	1,678	3,330	631	5,639	4,724	1,419	9,334
	Kab. Belitung	4,551	3,971	426	8,948	4,533	1,142	9,320
	Kab. Belitung Timur	796	2,203	668	3,667	1,919	871	4,350
	Kota Pangkal Pinang	-	-	-	-	-	-	-
	PROVINSI / PROVINCE	**20,185**	**26,652**	**4,042**	**50,879**	**33,181**	**1,245**	**59,653**
9.	**BENGKULU**							
	Kab. Bengkulu Utara	6	65	8	79	43	662	246
	Kab. Muko-muko	-	4	-	4	2	525	13
	Kab. Rejang Lebong	21	90	30	141	53	589	336
	Kab. Kepahiang	140	1,965	50	2,155	1,395	710	5,004
	Kab. Lebong	27	60	6	93	37	617	203
	Kab. Bengkulu Selatan	-	25	-	25	4	160	113
	Kab. Seluma	4	44	-	48	29	659	104
	Kab. Kaur	662	527	117	1,306	359	681	1,800
	Kab. Bengkulu Tengah	7	93	-	100	60	645	133
	Kota Bengkulu	-	-	-	-	-	-	4
	PROVINSI / PROVINCE	**867**	**2,873**	**211**	**3,951**	**1,982**	**690**	**7,956**

No.	Provinsi / Kabupaten *Province/ District*	LUAS AREAL / AREA (Ha)				Produksi / *Production* (Ton)	Produktivitas *Productivity* (Kg/Ha)	Jumlah Petani / *Farmers* (KK)
		T B M *Immature*	TM *Mature*	TTM/TR *Damaged*	Jumlah *Total*			
10.	**LAMPUNG**							
	Kab. Lampung Selatan	19	67	4	90	45	672	335
	Kab. Pesawaran	21	138	16	175	75	543	290
	Kab. Lampung Tengah	33	116	-	149	97	836	183
	Kab. Lampung Utara	1,766	8,772	1,176	11,714	3,772	430	16,743
	Kab. Lampung Barat	1,703	5,758	230	7,691	3,672	638	7,692
	Kab. Tanggamus	3,545	3,857	250	7,652	2,157	559	9,214
	Kab. Tulang Bawang	-	-	-	-	-	-	-
	Kab. Lampung Timur	856	3,031	1,207	5,094	1,634	539	8,490
	Kab. Way Kanan	981	5,612	2,870	9,463	1,872	334	15,772
	Kota Bandar Lampung	-	10	2	12	8	800	4
	Kab. Pringsewu	24	213	122	359	113	531	565
	Kab. Tulang bawang Barat	-	-	-	-	-	-	-
	Kab. Mesuji	-	-	-	-	-	-	-
	Kab. Pesisir Barat	562	2,737	184	3,483	1,683	615	3,490
	PROVINSI / PROVINCE	**9,510**	**30,311**	**6,061**	**45,882**	**15,128**	**499**	**62,778**
11.	**JAWA BARAT**							
	Kab. Bogor	1	10	9	20	2	211	420
	Kab. Sukabumi	8	79	3	90	31	395	254
	Kab. Cianjur	38	33	8	79	13	395	801
	Kab. Majalengka	142	60	4	206	10	162	1,533
	Kab. Kuningan	20	64	19	103	12	189	760
	Kab. Cirebon	-	-	-	-	-	-	-
	Kab. Subang	13	78	15	105	37	474	1,781
	Kab. Purwakarta	16	37	4	56	38	1,026	249
	Kab. Karawang	-	-	-	-	-	-	-
	Kab. Bekasi	-	-	-	-	-	-	-
	Kab. Bandung	-	-	1	1	-	-	4
	Kab. Sumedang	104	297	39	440	166	561	2,669
	Kab. Garut	12	60	31	103	30	496	459
	Kab. Ciamis	62	64	83	209	55	853	695
	Kab. Tasikmalaya	166	455	163	784	352	773	3,629
	Kota Tasikmalaya	1	7	2	10	10	1,509	537
	Kota Banjar	13	12	42	67	6	512	1,035
	Kab. Bandung Barat	7	15	5	27	16	1,060	135
	Kab. Pangandaran	16	40	30	85	31	784	320
	PROVINSI / PROVINCE	**619**	**1,308**	**457**	**2,384**	**808**	**617**	**15,281**

No.	Provinsi / Kabupaten *Province/ District*	LUAS AREAL / AREA (Ha)				Produksi / *Production* (Ton)	Produktivitas *Productivity* (Kg/Ha)	Jumlah Petani / *Farmers* (KK)
		T B M *Immature*	TM *Mature*	TTM/TR *Damaged*	Jumlah *Total*			
12.	**BANTEN**							
	Kab. Pandeglang	38	55	102	195	1	18	604
	Kab. Lebak	128	186	28	342	43	231	93
	Kab. Serang	42	136	40	218	54	397	353
	Kota Serang	2	-	-	2	-	-	20
	Kota Tangerang	-	-	-	-	-	-	-
	Kab. Cilegon	-	4	1	5	2	500	6
	PROVINSI / PROVINCE	**210**	**381**	**171**	**762**	**100**	**263**	**1,076**
13.	**JAWA TENGAH**							
	Kab. Kendal	10	11	2	23	1	118	252
	Kab. Semarang	0	7	-	7	1	199	169
	Kab. Grobogan	-	-	-	-	-	-	-
	Kab. Pekalongan	11	11	7	29	6	510	263
	Kab. Pemalang	5	12	1	18	13	1,158	178
	Kab. Batang	3	3	1	6	1	395	9
	Kab. Tegal	2	7	0	9	2	294	211
	Kab. Brebes	-	4	-	4	1	293	44
	Kab. Cilacap	21	51	15	86	11	212	532
	Kab. Banyumas	26	56	15	96	53	942	991
	Kab. Purbalingga	82	414	88	584	182	440	1,011
	Kab. Purworejo	7	23	1	31	16	694	1,164
	Kab. Kebumen	1	16	-	17	10	637	320
	Kab. Banjarnegara	453	220	81	754	116	526	1,943
	Kab. Magelang	5	3	-	8	3	1,000	401
	Kab. Temanggung	1	10	4	16	8	791	187
	Kab. Wonosobo	14	35	-	49	49	1,384	325
	Kab. Karanganyar	2	6	3	11	1	120	91
	Kab. Wonogiri	8	75	1	84	28	369	194
	Kab. Jepara	12	27	-	38	7	263	198
	Kab. Kudus	10	14	0	23	11	845	67
	Kab. Boyolali	9	21	5	35	18	848	186
	Kab. Sukoharjo	3	2	-	4	0	163	163
	Kab. Pati	-	-	-	-	-	-	-
	Kab. Klaten	10	17	-	26	13	776	2,585
	Kota Surakarta	-	-	-	-	-	-	-
	PROVINSI / PROVINCE	**693**	**1,043**	**224**	**1,959**	**551**	**528**	**11,484**

No.	Provinsi / Kabupaten *Province/ District*	LUAS AREAL / AREA (Ha)				Produksi / *Production* (Ton)	Produktivitas *Productivity* (Kg/Ha)	Jumlah Petani / *Farmers* (KK)
		T B M *Immature*	TM *Mature*	TTM/TR *Damaged*	Jumlah *Total*			
14.	**D.I. YOGYAKARTA**							
	Kab. Kulon Progo	5	5	-	10	4	841	47
	Kab. Bantul	-	-	-	-	-	-	-
	Kab. Gunung Kidul	1	1	3	5	1	764	76
	Kab. Sleman	6	10	1	17	2	232	91
	Kota Yogyakarta	-	-	-	-	-	-	-
	PROVINSI / PROVINCE	**12**	**16**	**4**	**32**	**7**	**456**	**214**
15.	**JAWA TIMUR**							
	Kab. Pacitan	23	42	18	83	19	452	829
	Kab. Ponorogo	-	9	1	10	5	556	100
	Kab. Tulungagung	-	-	-	-	-	-	-
	Kab. Kediri	12	38	4	54	22	579	540
	Kab. Malang	-	24	17	41	13	542	407
	Kab. Lumajang	21	2	-	23	1	550	230
	Kab. Jember	-	36	3	39	22	611	386
	Kab. Banyuwangi	-	36	26	62	22	611	620
	Kab. Jombang	-	26	21	47	14	538	477
	Kab. Ngawi	35	170	25	230	95	559	2,293
	Kab. Blitar	-	-	-	-	-	-	24
	Kab. Bangkalan	-	-	-	-	-	-	-
	Kab. Sampang	-	14	6	20	9	643	160
	Kab. Pamekasan	-	17	16	33	9	529	330
	Kab. Sumenep	15	148	9	172	92	622	1,685
	Kota Malang	-	-	-	-	-	-	-
	Kota Probolinggo	-	-	-	-	-	-	-
	PROVINSI / PROVINCE	**106**	**562**	**146**	**814**	**323**	**575**	**8,080**
16.	**B A L I**							
	Kab. Jembrana	-	8	-	8	0	3	163
	Kab. Tabanan	-	1	0	1	-	-	21
	Kab. Bangli	-	-	-	-	-	-	-
	Kab. Buleleng	3	1	1	5	0	13	66
	PROVINSI / PROVINCE	**3**	**9**	**1**	**13**	**0**	**3**	**250**

No.	Provinsi / Kabupaten *Province/ District*	LUAS AREAL / AREA (Ha)				Produksi / *Production* (Ton)	Produktivitas *Productivity* (Kg/Ha)	Jumlah Petani / *Farmers* (KK)
		T B M *Immature*	TM *Mature*	TTM/TR *Damaged*	Jumlah *Total*			
17.	**NUSA TENGGARA BARAT**							
	Kab. Lombok Tengah	-	2	1	4	1	249	8
	Kab. Lombok Barat	-	-	-	-	-	-	-
	Kab. Lombok Timur	4	3	4	11	0	73	4
	Kab. Sumbawa Barat	-	-	-	-	-	-	-
	Kab. Sumbawa	-	-	-	-	-	-	-
	PROVINSI / PROVINCE	**4**	**5**	**6**	**15**	**1**	**151**	**12**
18.	**NUSA TENGGARA TIMUR**							
	Kab. Timor Tengah Selatan	-	-	-	-	-	-	-
	Kab. Timor Tengah Utara	-	1	-	1	-	-	13
	Kab. Lembata	-	-	-	-	-	-	-
	Kab. Alor	10	3	3	16	2	667	25
	Kab. Sikka	33	126	9	168	33	262	258
	Kab. Flores Timur	41	26	4	71	12	462	123
	Kab. E n d e	48	62	8	118	33	532	197
	Kab. Ngada	25	29	14	68	15	517	105
	Kab. Nagekeo	2	10	-	12	4	400	18
	Kab. Manggarai Barat	19	30	1	50	13	433	87
	Kab. Manggarai Timur	8	12	-	20	5	417	30
	Kab. Sumba Timur	-	-	-	-	-	-	-
	Kota Kupang	-	-	-	-	-	-	-
	PROVINSI / PROVINCE	**186**	**299**	**39**	**524**	**117**	**391**	**856**
19.	**KALIMANTAN BARAT**							
	Kab. Pontianak	-	-	-	-	-	-	-
	Kab. Landak	1	3	-	4	2	667	16
	Kab. Sambas	512	940	16	1,468	715	761	4,902
	Kab. Bengkayang	617	1,576	706	2,899	1,296	822	5,655
	Kab. Singkawang	7	16	2	25	9	563	53
	Kab. Sanggau	837	1,379	296	2,512	1,443	1,046	5,228
	Kab. Sekadau	66	184	-	250	69	375	1,500
	Kab. Sintang	200	536	166	902	405	756	2,565
	Kab. Melawi	-	-	6	6	1	-	17
	Kab. Kapuas Hulu	3	21	15	39	10	476	59
	Kab. Ketapang	-	104	42	146	51	490	279
	Kab. Kayong Utara	-	-	-	-	-	-	-
	Kab. Kubu Raya	89	265	15	369	215	811	872
	Kab. Mempawah	36	94	27	157	135	1,436	489
	PROVINSI / PROVINCE	**2,368**	**5,118**	**1,291**	**8,777**	**4,351**	**850**	**21,635**

No.	Provinsi / Kabupaten *Province/ District*	LUAS AREAL / AREA (Ha)				Produksi / *Production* (Ton)	Produktivitas *Productivity* (Kg/Ha)	Jumlah Petani / *Farmers* (KK)
		T B M *Immature*	TM *Mature*	TTM/TR *Damaged*	Jumlah *Total*			
20.	**KALIMANTAN TENGAH**							
	Kab. Kota Waringin Barat	53	193	73	319	156	810	347
	Kab. Kota Waringin Timur	-	1	4	5	0	400	38
	Kab. Barito Selatan	2	2	-	4	1	719	7
	Kab. Barito Utara	-	4	-	4	0	30	25
	Kab. Barito Timur	-	-	-	-	-	-	-
	Kab. Murung Raya	-	-	7	7	-	-	20
	Kab. Seruyan	-	15	-	15	3	183	17
	Kab. Katingan	0	-	-	0	-	-	2
	Kab. Pulang Pisau	-	-	-	-	-	-	-
	Kab. Sukamara	0	45	-	45	18	397	65
	Kab. Lamandau	18	86	41	145	12	142	257
	Kota Palangkaraya	-	-	-	-	-	-	-
	PROVINSI / PROVINCE	**73**	**346**	**126**	**544**	**191**	**553**	**778**
21.	**KALIMANTAN SELATAN**							
	Kab. Tanah Laut	6	8	1	15	4	500	267
	Kab. Kotabaru	-	132	57	189	57	432	441
	Kab. Banjar	12	225	52	289	138	613	539
	Kab. Tapin	-	-	-	-	-	-	-
	Kab. Hulu Sungai Selatan	-	3	1	4	1	333	16
	Kab. Hulu Sungai Tengah	7	3	3	13	2	667	290
	Kab. Hulu Sungai Utara	-	-	-	-	-	-	-
	Kab. Balangan	-	7	2	9	2	286	21
	Kab. Tanah Bumbu	-	-	-	-	-	-	-
	Kab. Tabalong	20	28	11	59	5	179	69
	PROVINSI / PROVINCE	**45**	**406**	**127**	**578**	**209**	**515**	**1,643**
22.	**KALIMANTAN TIMUR**							
	Kab. Paser	16	69	4	89	18	261	252
	Kab. Kutai Kertanegara	583	4,009	553	5,145	2,541	634	2,939
	Kab. Kutai Barat	4	4	40	48	1	350	78
	Kab. Kutai Timur	234	173	15	422	114	659	699
	Kab. Berau	916	1,144	201	2,261	852	745	2,369
	Kab. Bulungan	-	-	-	-	-	-	-
	Kab. Malinau	-	-	-	-	-	-	-
	Kab. Nunukan	-	-	-	-	-	-	-
	Kab. Penajam (PPU)	211	1,053	-	1,264	1,185	1,125	1,740
	Kab. Tana Tidung	-	-	-	-	-	-	-
	Kota Tarakan	-	-	-	-	-	-	-
	Kota Bontang	-	-	-	-	-	-	-
	Kota Balikpapan	60	15	1	76	4	253	108
	Kota Samarinda	15	62	-	77	12	194	70
	PROVINSI / PROVINCE	**2,039**	**6,529**	**814**	**9,382**	**4,727**	**724**	**8,255**

No.	Provinsi / Kabupaten *Province/ District*	LUAS AREAL / AREA (Ha)				Produksi / *Production* (Ton)	Produktivitas *Productivity* (Kg/Ha)	Jumlah Petani / *Farmers* (KK)
		T B M *Immature*	TM *Mature*	TTM/TR *Damaged*	Jumlah *Total*			
23.	**KALIMANTAN UTARA**							
	Kab. Bulungan	95	92	8	195	28	304	304
	Kab. Malinau	1	2	-	3	1	500	4
	Kab. Nunukan	18	21	3	42	29	1,400	111
	Kab. Tana Tidung	16	6	-	22	4	667	25
	Kota Tarakan	3	2	1	5	1	667	4
	PROVINSI / PROVINCE	**133**	**123**	**12**	**267**	**63**	**518**	**448**
23.	**SULAWESI UTARA**							
	Kab. Bolaang Mongondow	-	3	137	139	-	-	310
	Kab. Bolmong Utara	-	-	1	1	-	-	20
	Kab. Bolmong Selatan	-	-	44	44	-	-	71
	Kab. Bolmong Timur	30	24	12	65	8	336	94
	Kab. Minahasa	-	4	-	4	3	854	12
	Kota Kotamobagu	3	5	-	7	2	396	35
	Kab. Talaud	-	-	-	-	-	-	-
	Kab.	-	-	-	-	-	-	-
	PROVINSI / PROVINCE	**32**	**35**	**194**	**261**	**13**	**378**	**542**
24.	**GORONTALO**							
	Kab. Bone Bolango	-	-	-	-	-	-	-
	Kota Gorontalo	-	-	-	-	-	-	-
	PROVINSI / PROVINCE	**-**	**-**	**-**	**-**	**-**	**-**	**-**
25.	**SULAWESI TENGAH**							
	Kab. Donggala	595	199	38	832	35	175	208
	Kab. P o s o	266	60	-	326	22	365	552
	Kab. Parigi Moutong	85	30	-	115	11	367	459
	Kab. Morowali	15	20	-	35	4	190	35
	Kab. Tojo Una-Una	168	37	-	205	25	670	255
	Kab. Banggai	17	7	1	25	1	146	69
	Kab. Banggai Kepulauan	13	4	1	19	1	133	55
	Kab. Toli-toli	52	290	7	349	36	125	258
	Kab. Buol	35	49	6	90	7	147	232
	Kab. Murowali Utara	133	31	-	164	21	675	237
	Kab. Banggai Laut	0	1	-	1	0	400	3
		-	-	-	-	-	-	-
	PROVINSI / PROVINCE	**1,379**	**727**	**53**	**2,159**	**162**	**223**	**2,363**

No.	Provinsi / Kabupaten *Province/ District*	LUAS AREAL / AREA (Ha)				Produksi / *Production* (Ton)	Produktivitas *Productivity* (Kg/Ha)	Jumlah Petani / *Farmers* (KK)
		T B M *Immature*	TM *Mature*	TTM/TR *Damaged*	Jumlah *Total*			
26.	**SULAWESI SELATAN**							
	Kab. Selayar	-	92	23	115	12	130	480
	Kab. Bulukumba	303	781	204	1,288	248	318	3,295
	Kab. Bantaeng	40	30	6	76	4	133	766
	Kab. Gowa	325	24	5	354	3	125	439
	Kab. Sinjai	418	639	77	1,134	241	377	3,556
	Kab. Maros	18	38	12	68	15	395	173
	Kab. Pangkajene Kep.	73	27	21	121	4	148	338
	Kab. Barru	22	8	-	30	6	-	119
	Kab. Bone	-	500	295	795	152	304	3,936
	Kab. Soppeng	37	15	58	110	4	267	308
	Kab. W a j o	65	202	67	334	77	381	836
	Kab. Sidenreng Rappang	197	221	-	418	84	398	398
	Kab. Pinrang	18	40	33	91	7	175	178
	Kab. Enrekang	2,214	1,976	465	4,655	869	440	8,104
	Kab. L u w u	137	501	5	643	399	796	2,095
	Kab. L u w u Utara	817	281	-	1,098	216	1,687	1,687
	Kab. L u w u Timur	2,722	2,632	190	5,544	3,819	1,451	6,158
	Kab. Palopo	56	65	36	157	15	231	480
	Kab. Tanatoraja	53	86	26	165	37	430	898
	Kab. Toraja Utara	13	35	5	53	11	314	273
	Kab. Jeneponto	15	-	-	15	-	-	30
	Kab. Takalar	-	-	-	-	-	-	-
	PROVINSI / PROVINCE	**7,543**	**8,193**	**1,528**	**17,264**	**6,223**	**760**	**34,547**
27.	**SULAWESI BARAT**							
	Kab. Polewi Mandar	85	303	25	413	210	693	658
	Kab. Mamasa	5	2	-	7	1	500	15
	Kab. Majene	10	8	1	19	5	625	32
	Kab. Mamuju	134	67	18	219	50	746	634
	Kab. Mamuju Utara	85	28	5	118	4	143	80
	Kab. Mamuju Tengah	12	13	-	25	7	538	35
	PROVINSI / PROVINCE	**331**	**421**	**49**	**801**	**277**	**658**	**1,454**

No.	Provinsi / Kabupaten *Province/ District*	LUAS AREAL / AREA (Ha)				Produksi / *Production* (Ton)	Produktivitas *Productivity* (Kg/Ha)	Jumlah Petani / *Farmers* (KK)
		T B M *Immature*	TM *Mature*	TTM/TR *Damaged*	Jumlah *Total*			
28.	**SULAWESI TENGGARA**							
	Kab. Konawe	433	2,366	796	3,595	1,081	457	4,858
	Kab. Konawe Utara	24	135	6	165	134	996	201
	Kab. Kolaka	535	1,329	83	1,948	1,190	895	2,475
	Kab. Muna	-	49	24	73	2	31	280
	Kab. Buton	25	45	7	77	11	242	345
	Kab. Bombana	56	139	32	227	26	186	247
	Kab. Wakatobi	-	-	-	-	-	-	-
	Kab. Kolaka Utara	104	515	44	663	479	929	1,452
	Kab. Konawe Selatan	879	2,248	25	3,152	1,095	487	5,395
	Kab. Buton Utara	39	44	32	115	6	143	185
	Kota Ken	122	166	44	332	98	590	960
	Kota Bau-bau	5	-	2	7	-	-	5
	Kab. Kolaka Timur	1,114	1,651	830	3,595	823	499	5,006
	Kab. Konkep	70	186	24	280	44	235	850
	Kab. Muna Barat	2	11	16	29	4	331	228
	Kab. Buton Selatan	-	-	-	-	-	-	-
	Kab. Buton Tengah	3	8	-	11	2	198	22
	PROVINSI / PROVINCE	**3,411**	**8,893**	**1,965**	**14,269**	**4,995**	**562**	**22,509**
29.	**MALUKU UTARA**							
	Kab. Halmahera Tengah	-	-	-	-	-	-	-
	Kab. Halmahera Utara	-	-	-	-	-	-	-
	Kab. Halmahera Selatan	-	-	-	-	-	-	-
	Kab. Halmahera Barat	-	4	2	6	1	125	10
	Kab. Kepulauan Sula	-	-	-	-	-	-	-
	Kota Tidore	-	-	-	-	-	-	-
	Kota Ternate	-	-	-	-	-	-	-
	PROVINSI / PROVINCE	**-**	**4**	**2**	**6**	**1**	**125**	**10**
30.	**PAPUA**							
	Kab. Jayapura	-	-	-	-	-	-	-
	Kab. Keerom	-	-	-	-	-	-	-
	Kab. Merauke	10	5	-	15	1	200	12
	Kab. Mappi	-	2	-	2	0	100	1
	Kab. Yapen Waropen	-	-	-	-	-	-	-
	Kab. Waropen	-	17	3	20	5	294	6
	Kab. Nabire	-	-	3	3	-	-	3
	Kab. Boven Digoel	2	3	-	5	-	-	1
	PROVINSI / PROVINCE	**12**	**27**	**6**	**45**	**6**	**230**	**23**
	P R I N D O N E S I A	**52,685**	**103,177**	**18,665**	**174,527**	**82,808**	**803**	**280,794**

Keterangan / Note :

1. Angka Tetap / Fixed
2. Wujud Produksi/Production : Lada Kering / Dried Pepper Beans

Direktorat Jenderal Perkebunan
Directorate General of Estate Crops

Tabel 21. Volume dan Nilai Ekspor-Impor Lada Menurut Negara Tujuan dan Asal Tahun 2016

Tabel Export - Import Volume and Value of Pepper by Destination and Origin Country, 2016

NO.	WUJUD PRODUKSI	NEGARA TUJUAN (EKSPOR)	VOLUME (Kg)	NILAI (US$)	NEGARA ASAL (IMPOR)	VOLUME (Kg)	NILAI (US$)
1.	LADA PUTIH *(White pepper, neither crushed nor ground)* 090 4111 000	JAPAN	978,799	12,747,129	THAILAND	1,980	6,040
		HONG KONG	92,311	1,048,362	SINGAPORE	24,200	242,400
		KOREA, REPUBLIC OF	43,000	458,235	MALAYSIA	100	2,205
		TAIWAN	795,436	8,671,642	VIET NAM	40,000	437,050
		CHINA	73,200	915,384	INDONESIA	33,000	447,825
		MACAU	200	2,490	GERMANY, FED. REP. OF	34,000	51,000
		SINGAPORE	2,630,920	29,722,429			
		PHILIPPINES	37,000	229,014			
		MALAYSIA	578,057	7,474,243			
		VIET NAM	8,797,309	56,747,995			
		INDIA	587,470	4,406,699			
		PAKISTAN	77,513	445,156			
		BANGLADESH	23,966	28,023			
		TURKEY	15,000	20,000			
		UNITED ARAB EMIRATES	25,000	226,250			
		MOROCCO	10,000	69,000			
		MAURITIUS	80	1,116			
		EAST TIMOR	2,401	2,405			
		UNITED STATES	2,539,267	29,338,360			
		CANADA	17,000	216,243			
		ARGENTINA	41,000	479,325			
		DOMINICAN REPUBLIC	14,000	100,100			
		UNITED KINGDOM	34,900	419,348			
		NETHERLANDS	1,092,507	13,080,606			
		FRANCE	468,000	5,883,456			
		GERMANY, FED. REP. OF	1,072,075	11,781,800			
		BELGIUM	20,008	231,421			
		SWITZERLAND	500	3,825			
		ITALY	150,000	1,625,165			
		SPAIN	59,500	618,239			
		ROMANIA	15,050	143,325			
		RUSSIA FEDERATION	1,000	10,475			
		Jumlah	**20,292,469**	**187,147,260**	Jumlah	133,280	1,186,520
2.	LADA HITAM *(Black pepper, neither crushed nor ground)* 090 4112 000	JAPAN	201,347	1,854,860	MALAYSIA	60,500	563,822
		HONG KONG	143,900	1,206,987	VIETNAM	1,805,343	14,405,056
		KOREA, REPUBLIC OF	310,000	2,217,231	INDONESIA	350,000	3,570,340
		TAIWAN	117,620	942,193	EAST TIMOR	120	27
		CHINA	1,303,000	12,493,666	BRAZIL	340,275	2,937,666
		SINGAPORE	592,869	4,852,442	ECUADOR	30,000	247,494
		PHILIPPINES	110,300	351,471	NETHERLANDS	-	-
		MALAYSIA	301,888	2,552,989			
		VIET NAM	8,455,884	61,441,467			
		INDIA	5,162,500	38,840,784			
		PAKISTAN	272,026	1,605,517			
		BANGLADESH	10,000	28,500			
		SRI LANKA	339,840	2,816,248			
		IRAN (ISLAMIC REPUBLI	25,000	237,500			
		TURKEY	311,050	616,770			
		UNITED ARAB EMIRATES	2	71			
		EGYPT	39,000	235,141			
		SOUTH AFRICA	14,000	133,470			
		MAURITIUS	9,650	31,119			
		UNITED STATES	5,986,105	49,148,547			
		CANADA	34,004	340,500			
		MEXICO	100	1,632			
		NICARAGUA	2,520	16,501			
		ARGENTINA	3,400	9,262			
		JAMAICA	25,000	165,071			
		DOMINICAN REPUBLIC	36,000	162,735			
		UNITED KINGDOM	9,040	100,570			
		NETHERLANDS	1,264,847	9,033,964			
		FRANCE	1,526,700	12,785,527			
		GERMANY, FED. REP. OF	1,141,150	9,282,465			
		BELGIUM	37,478	408,515			
		ITALY	341,000	3,164,008			

NO.	WUJUD PRODUKSI	NEGARA TUJUAN (EKSPOR)	VOLUME (Kg)	NILAI (US$)	NEGARA ASAL (IMPOR)	VOLUME (Kg)	NILAI (US$)
		SPAIN	38,000	307,434			
		PORTUGAL	45,000	378,020			
		GREECE	12,375	24,131			
		ROMANIA	41,000	244,590			
		UKRAINE	23,000	142,025			
		LITHUANIA	40,000	261,875			
		CROATIA	15,000	136,500			
		RUSSIA FEDERATION	256,525	2,107,139			
		Jumlah	28,598,120	220,679,437	Jumlah	2,586,238	21,724,405
3.	LADA LAINNYA *(Neither crushed nor ground)* 090 4119 000	JAPAN	1,280	24,284	JAPAN	-	-
		HONG KONG	225	2,762	KOREA, REPUBLIC OF	-	-
		KOREA, REPUBLIC OF	4,410	29,327	CHINA	-	-
		CHINA	200	800	SINGAPORE	-	-
		SINGAPORE	389	4,712	INDIA	-	-
		MALAYSIA	25,670	107,214	SRI LANKA	49	246
		VIET NAM	1,849,720	2,837,429	AUSTRALIA	114	3,772
		INDIA	708,760	4,841,585	UNITED STATES	-	-
		PAKISTAN	94,858	285,289	SPAIN	2,055	29,640
		BANGLADESH	5,980	3,588			
		SAUDI ARABIA	12,500	106,775			
		ISRAEL	4,000	26,800			
		TURKEY	1,500	16,050			
		UNITED ARAB EMIRATES	111,355	125,596			
		MOROCCO	5,985	48,449			
		NIGERIA	1,800	9,900			
		AUSTRALIA	5,442	23,072			
		EAST TIMOR	950	178			
		UNITED STATES	10,499	74,423			
		CANADA	300	7,613			
		ARGENTINA	4,000	28,375			
		UNITED KINGDOM	200	1,775			
		NETHERLANDS	500	6,711			
		FRANCE	2,300	29,373			
		GERMANY, FED. REP. OF	7,600	98,709			
		ITALY	1,000	2,268			
		ROMANIA	6,000	3,240			
		CZECH REPUBLIC	500	7,395			
		RUSSIA FEDERATION	200	320			
		Jumlah	2,868,123	8,754,012	Jumlah	2,218	33,658
4.	LADA PUTIH BUBUK *(White Pepper, Crushed or ground)* 090 4121 000	JAPAN	60,000	831,175	MALAYSIA	670	12,720
		HONG KONG	1,001	30,604	VIETNAM	-	-
		TAIWAN	1,146	16,062	INDONESIA	975	15,253
		PAPUA NEW GUINEA	1	1	UNITED KINGDOM	550	9,784
		SINGAPORE	2,028	11,962	NETHERLANDS	2,650	43,835
		MALAYSIA	741	18,278	GERMANY, FED. REP. OF	9	244
		VIET NAM	174,140	1,212,123			
		TURKEY	1	1			
		MAURITIUS	200	2,675			
		EAST TIMOR	7,105	2,678			
		UNITED KINGDOM	21,000	251,000			
		NETHERLANDS	344,876	4,297,228			
		GERMANY, FED. REP. OF	75,000	848,245			
		BELGIUM	1,000	12,970			
		ITALY	15,050	216,404			
		Jumlah	703,289	7,751,406	Jumlah	4,854	81,836

NO.	WUJUD PRODUKSI	NEGARA TUJUAN (EKSPOR)	VOLUME (Kg)	NILAI (US$)	NEGARA ASAL (IMPOR)	VOLUME (Kg)	NILAI (US$)
5.	LADA HITAM BUBUK	JAPAN	436,780	4,436,840	KOREA, REPUBLIC OF	348	1,080
	(Black Pepper, Crushed or ground)	HONG KONG	50	812	THAILAND	300	4,740
		CHINA	38	1,304	SINGAPORE	-	-
	090 4122 000	PAPUA NEW GUINEA	1	2	MALAYSIA	2,650	38,805
		SINGAPORE	26	128	VIETNAM	5,042	71,940
		PHILIPPINES	16,140	162,659	INDIA	301	10,998
		PAKISTAN	7,570	1,705	INDONESIA	1,054	18,593
		TURKEY	230	920	UNITED ARAB EMIRATES	211	952
		AUSTRALIA	12,030	94,468	EGYPT	-	-
		UNITED STATES	3,524	39,248	UNITED STATES	8,587	29,132
		UNITED KINGDOM	7,000	71,512	BRAZIL	237	3,612
		NETHERLANDS	105,000	882,068	UNITED KINGDOM	580	7,103
		ITALY	64	1,281	NETHERLANDS	5,360	62,980
					FRANCE	-	-
					IRELAND	400	3,404
		Jumlah	588,453	5,692,947	Jumlah	25,070	253,339
6.	LADA BUBUK LAINNYA	JAPAN	7	3	JAPAN	160	1,059
	(Other Pepper, Crushed or ground)	HONG KONG	1,036	36,469	KOREA, REPUBLIC OF	1,343	10,402
		TAIWAN	720	27,000	CHINA	125	525
		CHINA	367	678	SINGAPORE	94	1,518
	090 4129 000	SINGAPORE	2,005	393	MALAYSIA	120	3,256
		MALAYSIA	194	5,508	INDIA	1,641	26,727
		VIET NAM	17,683	21,220	INDONESIA	-	-
		INDIA	30	530	SAUDI ARABIA	405	4,267
		UNITED ARAB EMIRATES	6,700	3,250	UNITED ARAB EMIRATES	2,327	2,832
		EAST TIMOR	20,368	19,814	EGYPT	35	225
		UNITED STATES	22	841	AUSTRALIA	931	3,602
		ITALY	34	324	UNITED STATES	206	1,777
					BRAZIL	-	-
		Jumlah	49,166	116,030	Jumlah	7,387	56,190
	TOTAL		**53,099,620**	**430,141,092**	**TOTAL**	**2,759,047**	**23,335,948**

Sumber/Source : Badan Pusat Statistik/
Central Bureau of Statistics

Direktorat Jenderal Perkebunan
Directorate General of Estate Crops

Tabel 22. Perkembangan Harga Rata-rata Bulanan Lada di Pasar Domestik Tahun 2016

Table Monthly Average Price Trend of Pepper in Domestic, 2016

Tahun	Jenis	Jan	Feb	Mar	Apr	Mei	Jun	Jul	Ags	Sep	Okt	Nov	Des
2016	Lada Putih [1)]	120,000	119,402	118,690	113,017	125,147	118,889	127,698	141,723	141,417	143,867	143,867	143,867
	Lada Hitam [2)]	78,749	76,617	74,653	73,768	76,982	80,000	83,445	96,491	99,048	102,592	102,592	102,592

Sumber : PPHP

Direktorat Jenderal Perkebunan
Directorate General of Estate Crops

[1)] Harga di Provinsi Bangka Belitung
[2)] Harga di Provinsi Lampung